DRAFT PTKL2040

DRAFT KUALA LUMPUR 2040 LOCAL PLAN

MANAGING CITY PLANNING

VOLUME 1
PART 2

LAND USE ZONE AND INTENSITY MAP (KLDCP2024)

DRAFT KUALA LUMPUR LOCAL PLAN 2040

VOLUME 1: PART 2

LAND USE ZONING AND INTENSITY MAP (KLDCP2024)

DEWAN BANDARAYA KUALA LUMPUR
Jabatan Perancangan Bandaraya
Tingkat 9, Menara DBKL 1,
Jalan Raja Laut
50350 Kuala Lumpur, Malaysia
Tel No.: +603-2617 9683/9692
Fax No.:+603-2691 0144
E-mail: jprb@dbkl.gov.my
Website : www.dbkl.gov.my

1.0

HOW TO USE THE MAPS

1.0 HOW TO USE THE MAPS

DRAFT KUALA LUMPUR LOCAL PLAN 2040

This section describes the method of reading and using the Land Use Zone Map (DCP-1) and Intensity Map (DCP-2) with reference to the Index Map in planning development.

There are seven (7) Layers of Planning Control that are taken into account in the Land Use Zone and Intensity Map, namely:

1. Planning Control Layer of Layout Plan Plot Ratio;
2. Planning Control Layer for Riverside Corridors, Lake and Pond;
3. Planning Control Layer for Heritage Areas or Buildings;
4. Planning Control Layer for the Height Control Zone Surrounding The Istana Negara;
5. Planning Control Layer for Line of Sight Towards Landmarks;
6. Planning Control Layer for Public Open Spaces In Private Schemes (OS4); and
7. Planning Control Layer for Affordable Housing (RMM).

In addition, there are four (4) additional plot ratio incentives that are also taken into account, as follows:

1. Transit Planning Zone (TPZ);
2. Lot Amalgamation Area;
3. Redevelopment Area; and
4. Development with Affordable Housing Components.

Users need to refer to Volume 1: Part 1, Development Control for a more detailed explanation in terms of the meaning, use and guidelines relating to the Land Use Zone Map (DCP-1), Intensity Map (DCP-2) and the Development Control Layer set.

The following step by step guide is provided to facilitate referencing the grid-scaled maps.

STEP 1

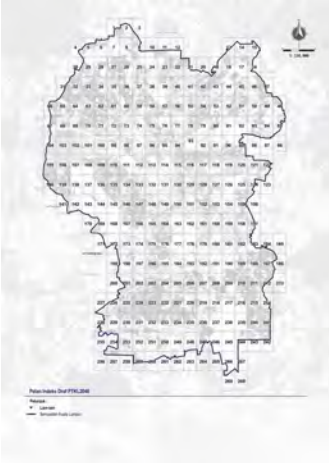

- Identify the location of the area using the Index Map.

STEP 2

- Refer to the Land Use Zone Map (DCP-1) to confirm the zone that has been set for the particular plot and the Layers of Planning Control involved.
- Refer to Volume 1: Part 1, Development Control for detailed information on land use zones and Volume 1: Part 3, Classes of Use of Land and Buildings 2024 (CULB2024) for details information of classes of use.

STEP 3

- Refer to the Intensity Map (DCP-2) to identify the development intensity allowed on the particular plot and the relevant Layers of Planning Control.
- Refer to Volume 1: Part 1, Development Control for detailed information on Development Intensity.

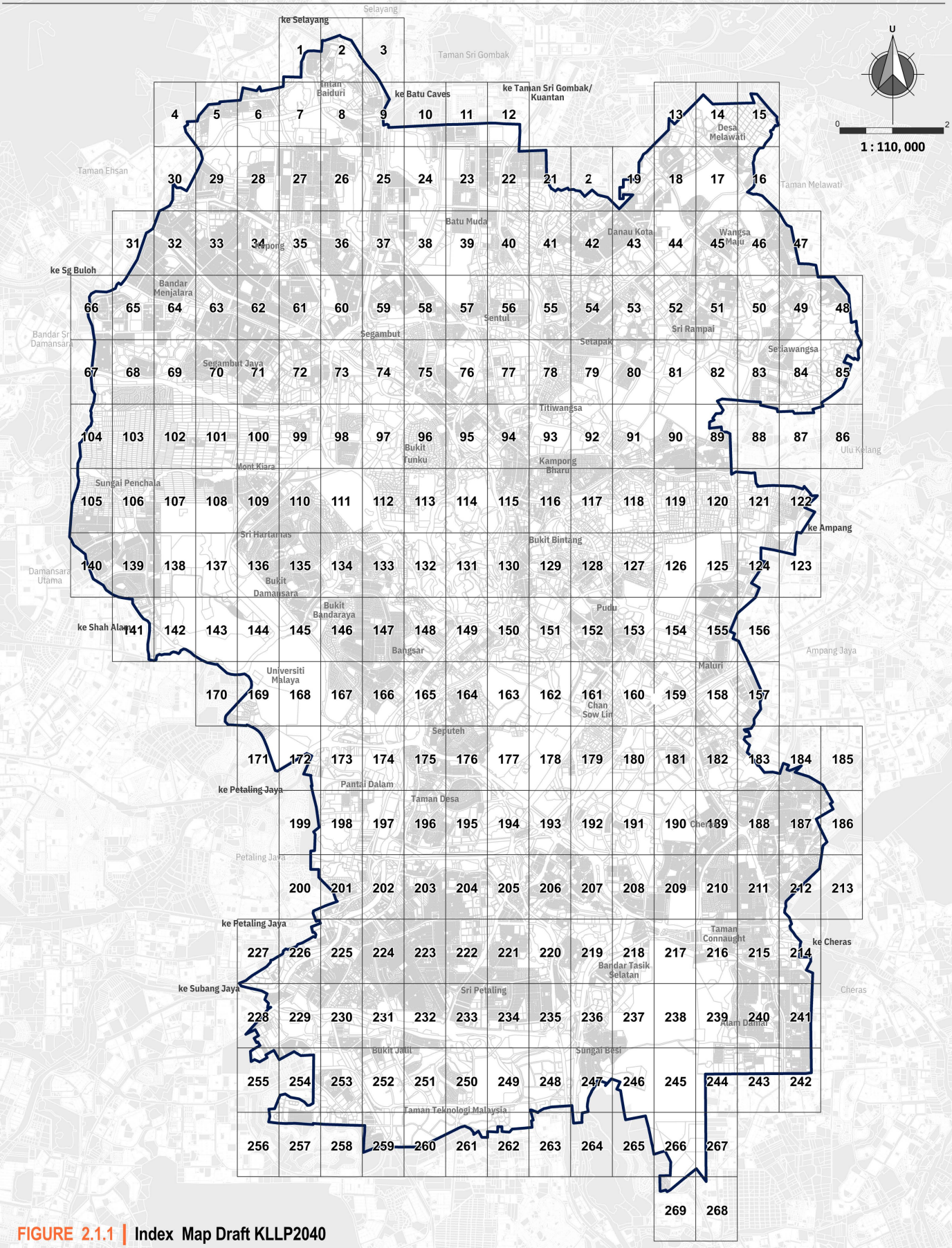

FIGURE 2.1.1 | Index Map Draft KLLP2040

Legend:

Others

- Index Box Draft KLLP2040
- Main Road
- Kuala Lumpur Boundary

2.0

ZONING AND INTENSITY MAPS

ZONING MAP

LEGEND

COMMERCIAL
- City Centre Commercial (CCC)
- Major Commercial (MC)
- Commercial (C)
- Local Commercial (LC)

MIXED DEVELOPMENT
- Mixed Development (MX)

RESIDENTIAL
- Residential 1 (R1)
- Residential 2 (R2)
- Residential 3 (R3)
- Residential 4 (R4)
- Established Residential (EH)
- Traditional Village 1 (TV1)
- Traditional Village 2 (TV2)

INDUSTRY
- Industry (IP)
- Technology Park (TP)
- Mixed Industry (MXI)

INSTITUTIONAL
- Institution (INT)

COMMUNITY FACILITIES
- Public Facilities (PF 1)
- Private Facilities (PF 2)

CEMETERY
- Cemetery and Mortuary Management (CE)

OPEN SPACE
- Public Open Space 1 (OS1)
- Public Open Space 2 (OS2)
- Private Open Space (OS3)
- Forest Reserve (FR)

INFRASTRUCTURE AND UTILITIES
- Infrastructure and Utilities (IU)
- Water Bodies

Transportation
- Transportation (TR)

OVERLAY PLANNING CONTROL

- Public Open Space in Private Schemes
- River Corridor
- Heritage Zone
- MM Affordable Housing Components
- Line of Sight Towards Landmark

OTHERS

- MRT Line 1 & 2
- KTM Line
- Monorail Line
- LRT Line
- MRT Line 3
- Transmission Line
- Highway
- Kuala Lumpur Boundary

ABBREVIATIONS

M	Mosque	SC	School	SE	Sewerage
S	Surau	CC	Community Centre	TM	Telecommunication
T	Temple	NW	Neighbourhood Watch	E	Electric Supply
CH	Church	K	Kindergarten	W	Water Supply
PS	Police Station	RR	Religious Reserve	G	Gas Supply
F	Fire Station	LIB	Library	TLK	Parking
H	Hospital	PO	Post Office		
CL	Clinic	PM	Public Market		

SCALE 1 : 5000
0 50 100
METER

N

LEGEND DRAFT KLLP2040 LAND USE ZONING MAP

HAD PETA

LIMITS OF MAP

LIMITS OF MAP

JOINS MAP 002

Jalan Rawang - Kuala Lumpur

Daerah Gombak

Rentis Penghantar Elektrik

Sungai Batu

CC

SE

Jalan Melor 1/2

Jalan 10/2B

Jalan 11/2B

Jalan 3/2A

Jalan 11/2A

Jalan 9/2A

Jalan 5/2A

Jalan 10/2A

Jalan 4/2A

Jalan 6/2A

Jalan 8/2A

Jalan 12/2A

Jalan 7/2A

Jalan 1/2A

Jalan 13/2A

Masjid Al-Zakirin

Surau Malabar Hidayatul Islam

55597

55600

55601

55602

55603

59434

80304

60454

ZONING MAP 001

JOINS MAP 007

006

008

LIMITS OF MAP
LIMITS OF MAP
JOINS MAP 002
JOINS MAP 007
006
008
Jalan Rawang - Kuala Lumpur
Daerah Gombak
Rentis Penghantar Elektrik
Sungai Batu
CC
SE
Jalan 5/2B
Jalan Melati 2
Jalan 10/2B
Jalan 11/2B
Jalan 3/2A
Jalan 11/2A
Jalan 9/2A
Jalan 5/2A
Jalan 10/2A
Jalan 4/2A
Jalan 6/2A
Jalan 8/2A
Jalan 12/2A
Jalan 7/2A
Jalan 11/2A
Jalan 11/2D
Jalan 13/2A
56362
55597
55600
55601
55602
55603
Masjid Al-Zakirin
Surau Malabar Hidayahtul Islam
59434
80304
60454
INTENSITY
MAP
001

LIMITS OF MAP

JOINS MAP 001

JOINS MAP 003

ZONING

MAP 002

JOINTS MAP 008

007

009

LIMITS OF MAP

JOINS MAP 001

JOINS MAP 003

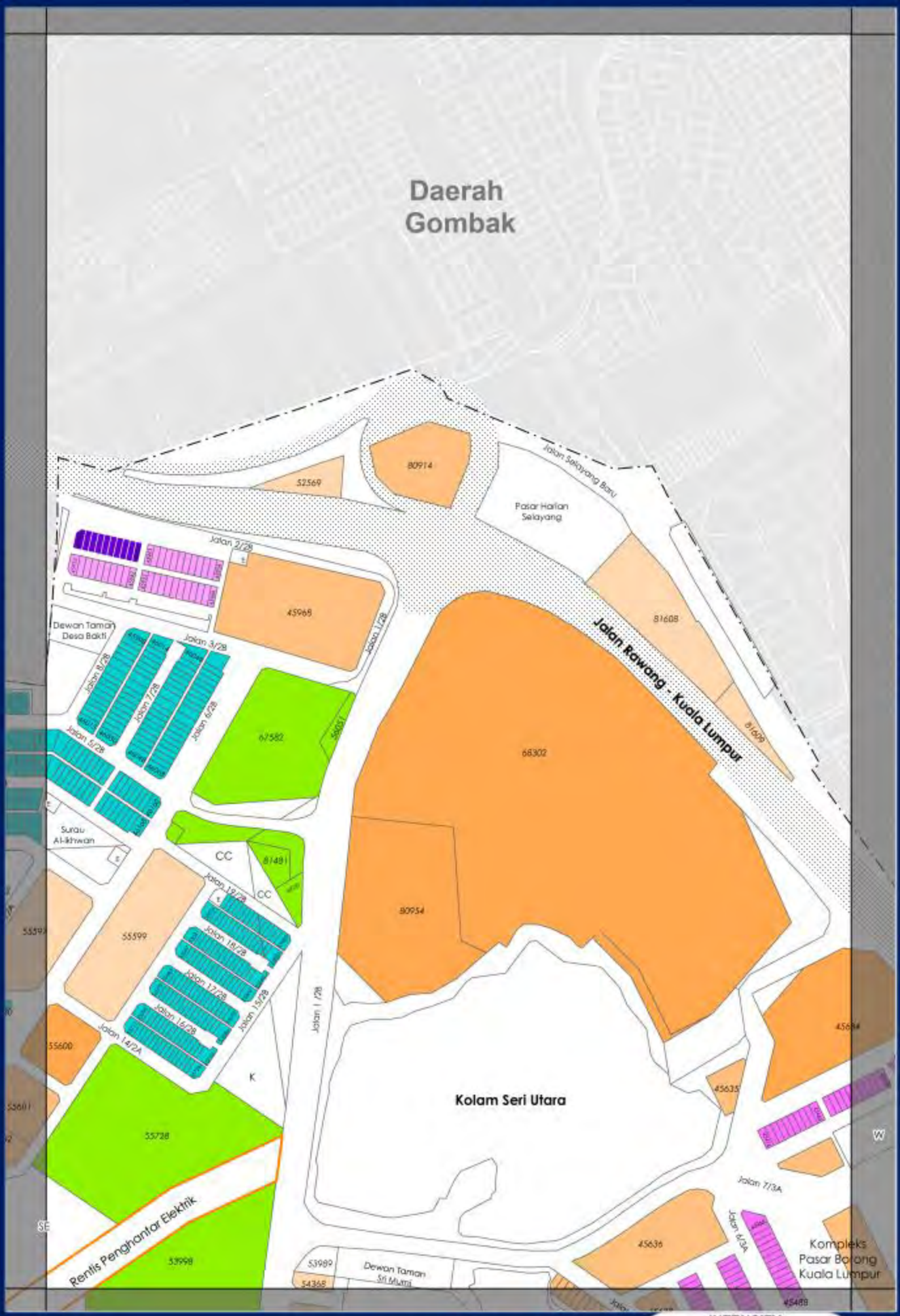

007

JOINTS MAP 008

INTENSITY

MAP 002

009

LIMITS OF MAP
JOINS MAP 002
LIMITS OF MAP
Daerah
Gombak
Jalan Rawang - Kuala Lumpur
45634
W
Jalan 2/2A
Kompleks
Pasar Borong
Kuala Lumpur
008
ZONING
MAP
003
JOINS MAP 009
010

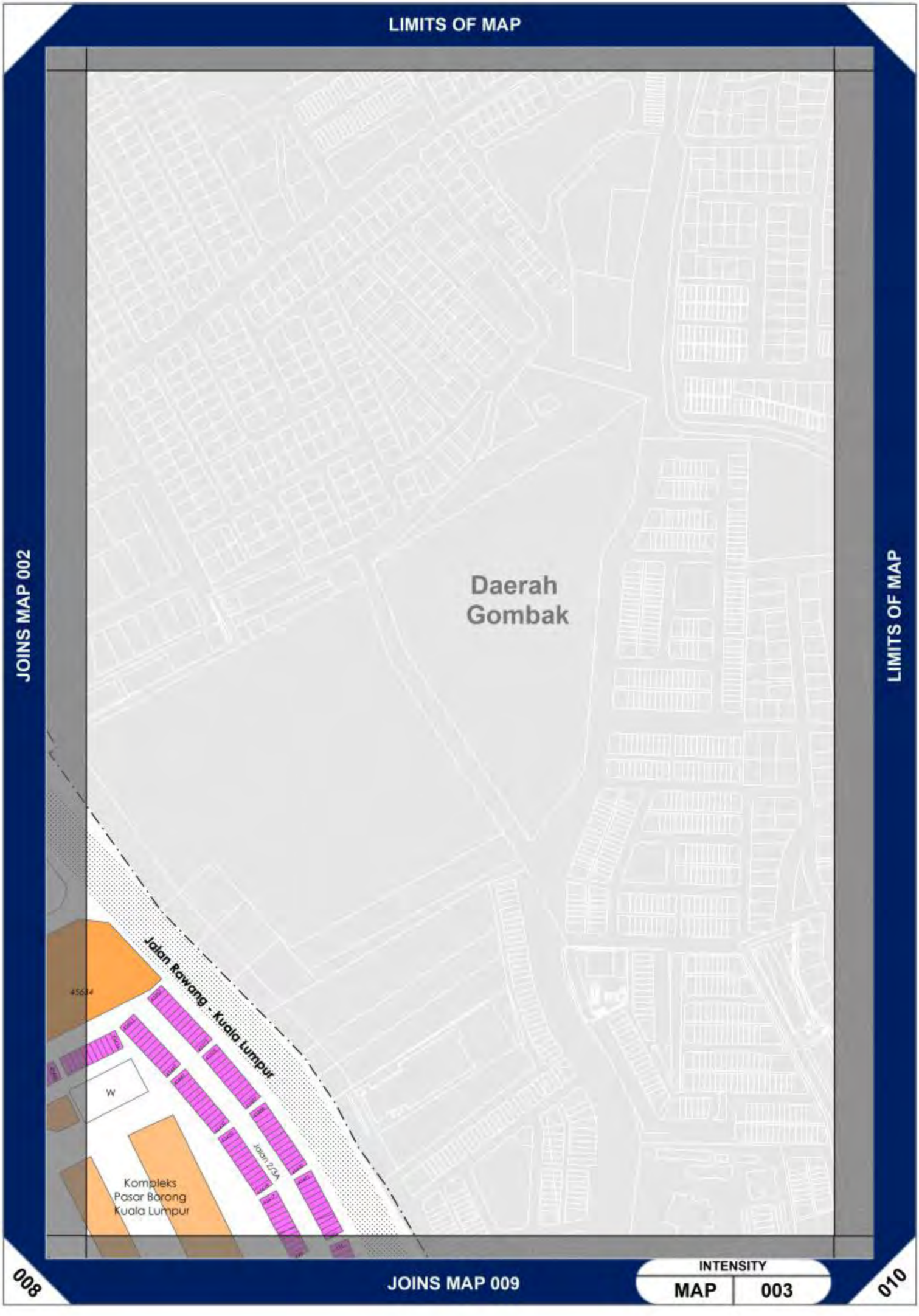
LIMITS OF MAP
JOINS MAP 002
LIMITS OF MAP
Daerah
Gombak
Jalan Rawang - Kuala Lumpur
45634
W
Jalan 27/A
Kompleks
Pasar Borong
Kuala Lumpur
008
JOINS MAP 009
010
INTENSITY
MAP
003

LIMITS OF MAP

LIMITS OF MAP

JOINS MAP 005

Daerah
Gombak

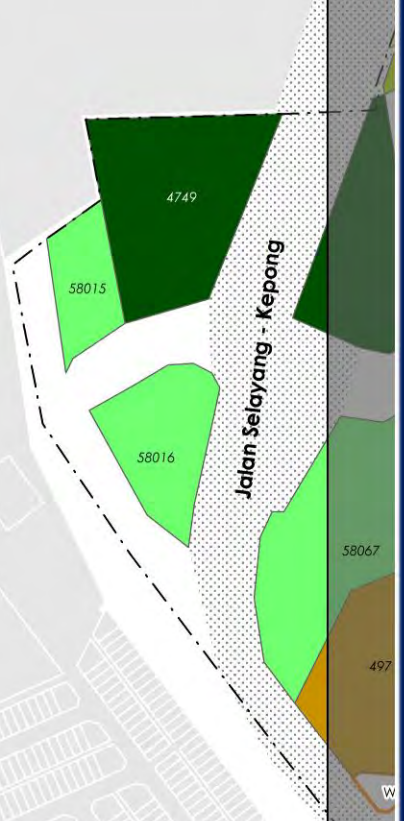

ZONING

MAP 004

JOINS MAP 030

029

LIMITS OF MAP

LIMITS OF MAP

JOINS MAP 005

Daerah
Gombak

4749

58015

58016

Jalan Selayang - Kepong

58067

497

JOINS MAP 030

INTENSITY

MAP 004

029

LIMITS OF MAP
JOINS MAP 004
JOINS MAP 006
JOINS MAP 029
030
028
Daerah Gombak
Rentis Penghantar Elektrik
Jalan Selayang - Kepong
Kg. Melayu FRIM
Taman Kepong Indah
Kolam Takungan Banjir Kg. Melayu Kepong
55361
Perkuburan Islam Raudhatul Sakinah
55360
Lebuhraya Lingkaran Tengah II (MRR 2)
Tasik Metropolitan Kepong
Jalan 1/1
Jalan 3/1
Jalan 5/1
Jalan 6/1
Jalan 8/1
Jalan 9/1
Jalan 11/1
Jalan 12/1
Jalan 13/1
Jalan 13/56
Jalan 15/1
Jalan 16/1
Jalan 17/1
Jalan 5/1A
Jalan 6/1A
Jalan 7/1A
Jalan 8/1A
Jalan 9/1A
Jalan 10/1A
CC
K
S
W
T
ZONING
MAP 005

LIMITS OF MAP

JOINS MAP 004

JOINS MAP 006

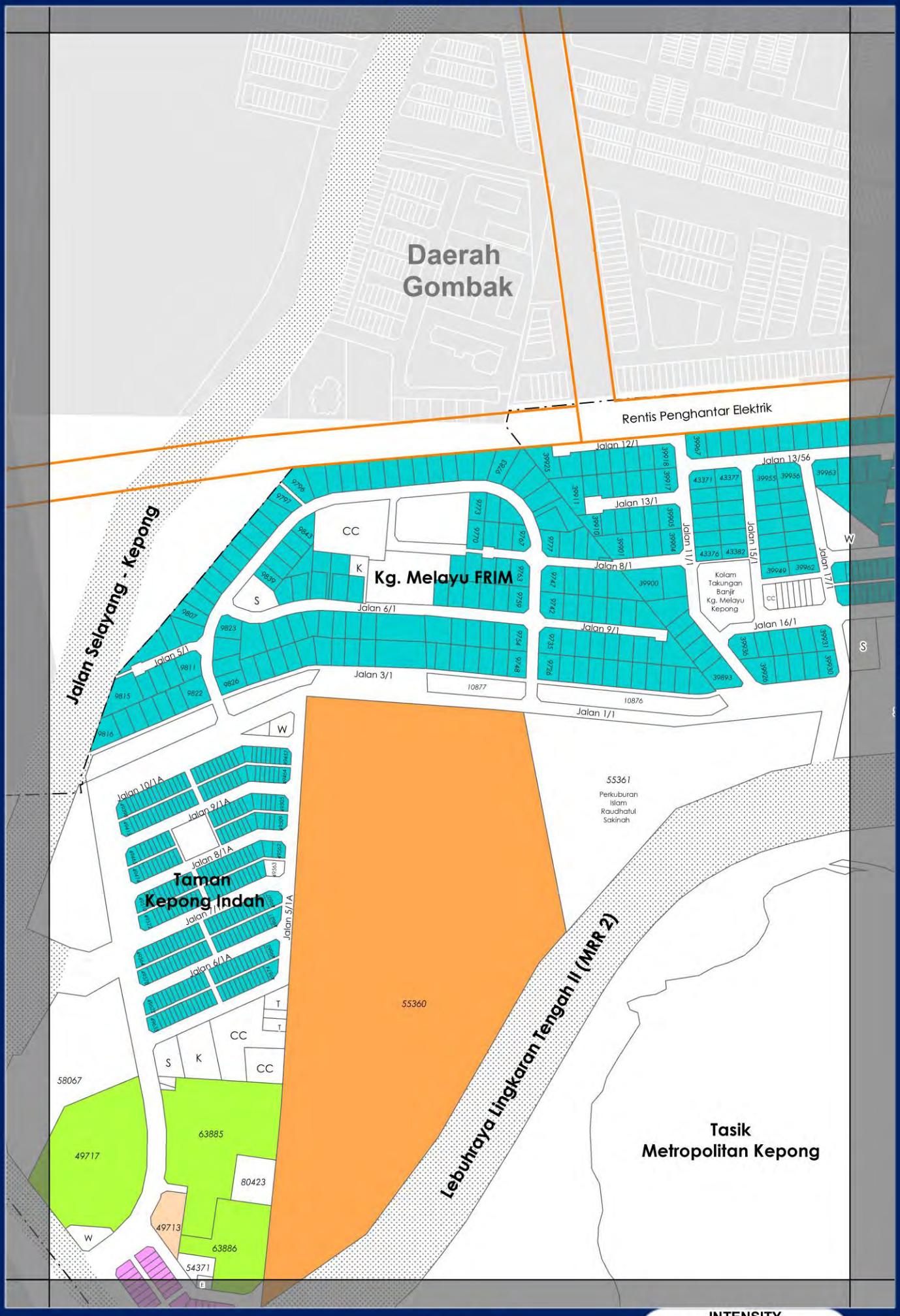

JOINS MAP 029

030

028

INTENSITY

MAP 005

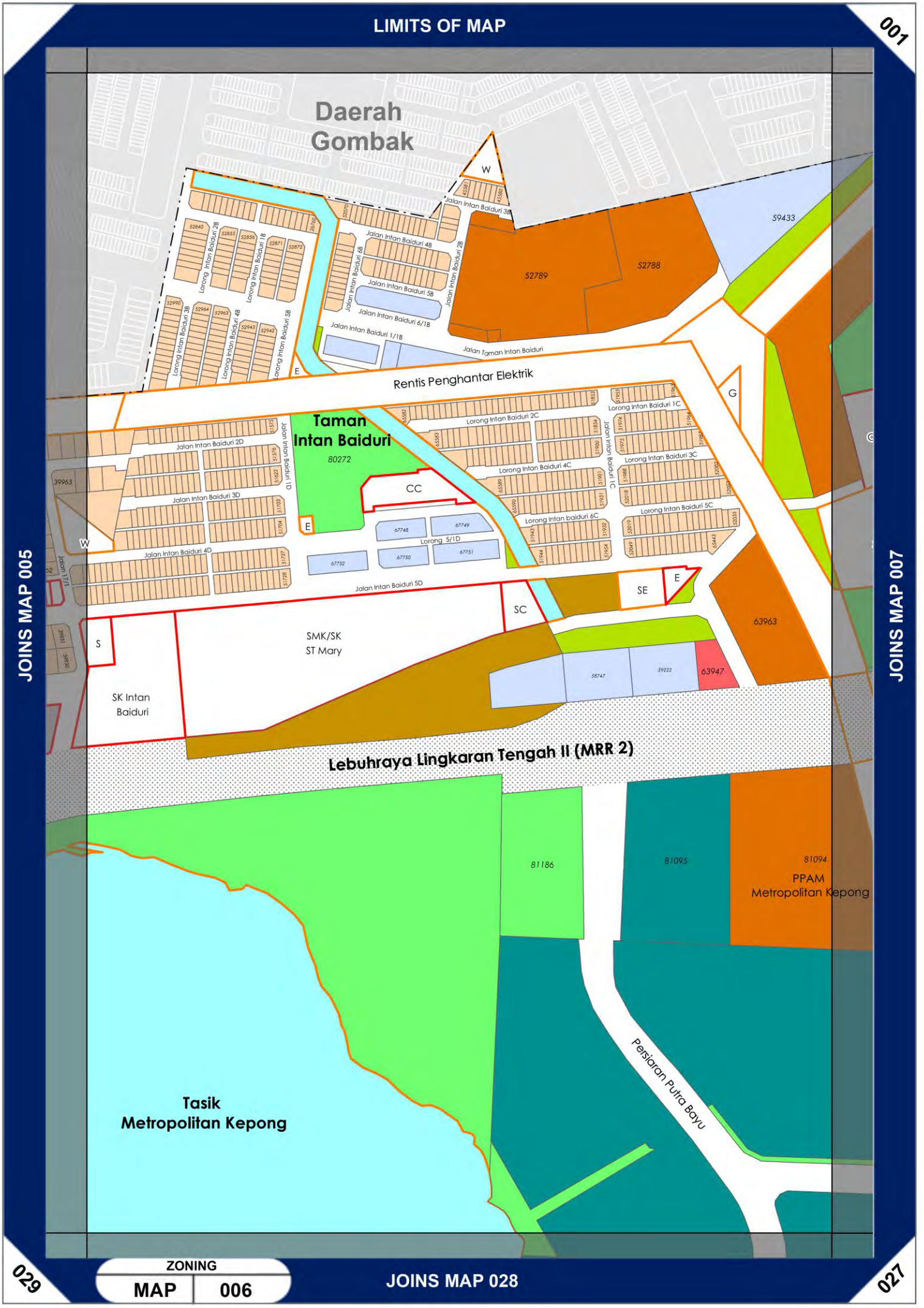
LIMITS OF MAP
001
Daerah
Gombak
W
Jalan Intan Baiduri 3B
59433
52789
52788
Jalan Intan Baiduri 4B
Jalan Intan Baiduri 5B
Jalan Intan Baiduri 6/1B
Jalan Intan Baiduri 1/1B
Jalan Taman Intan Baiduri
Rentis Penghantar Elektrik
G
Taman
Intan Baiduri
80272
CC
Jalan Intan Baiduri 1D
Jalan Intan Baiduri 1C
Lorong Intan Baiduri 1C
Lorong Intan Baiduri 2C
Lorong Intan Baiduri 3C
Lorong Intan Baiduri 4C
Lorong Intan Baiduri 5C
Lorong Intan baiduri 6C
Jalan Intan Baiduri 2D
Jalan Intan Baiduri 3D
Jalan Intan Baiduri 4D
Jalan Intan Baiduri 5D
Lorong S/1D
39963
E
SE
SC
S
SMK/SK
ST Mary
SK Intan
Baiduri
63963
63947
Lebuhraya Lingkaran Tengah II (MRR 2)
81186
81095
81094
PPAM
Metropolitan Kepong
Persiaran Putra Bayu
Tasik
Metropolitan Kepong
JOINS MAP 005
JOINS MAP 007
ZONING
MAP 006
JOINS MAP 028
029
027

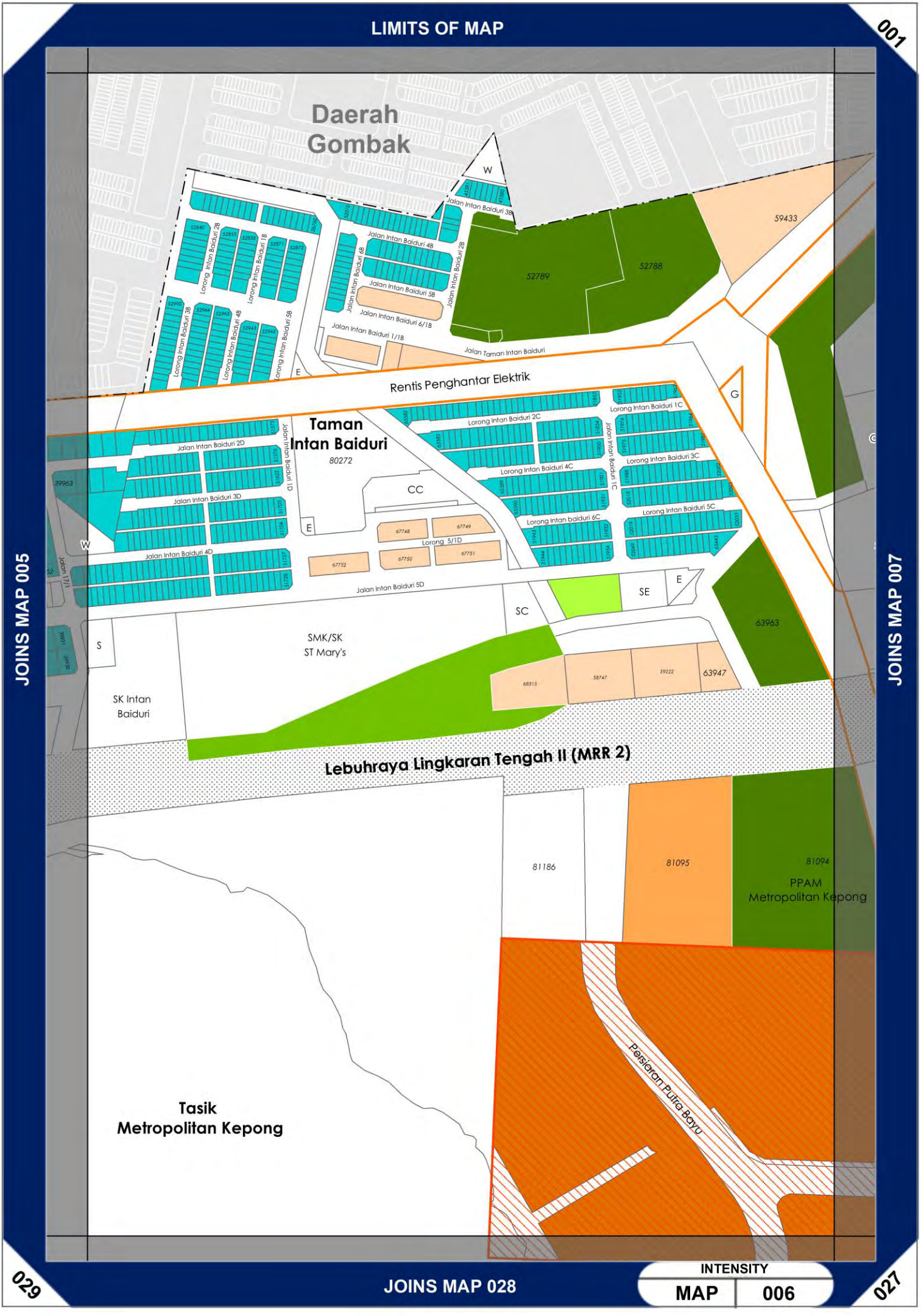
LIMITS OF MAP
001
Daerah Gombak
W
Jalan Intan Baiduri 3B
Jalan Intan Baiduri 4B
Jalan Intan Baiduri 5B
Jalan Intan Baiduri 6/1B
Jalan Intan Baiduri 1/1B
Jalan Taman Intan Baiduri
Lorong Intan Baiduri 2B
Lorong Intan Baiduri 1B
Lorong Intan Baiduri 3B
Lorong Intan Baiduri 4B
Lorong Intan Baiduri 5B
Lorong Intan Baiduri 6B
52840
52855
52856
52872
52998
52944
52943
52942
59433
52789
52788
Rentis Penghantar Elektrik
G
Taman Intan Baiduri
80272
Jalan Intan Baiduri 1D
Jalan Intan Baiduri 2D
Jalan Intan Baiduri 3D
Jalan Intan Baiduri 4D
Jalan Intan Baiduri 5D
Lorong Intan Baiduri 2C
Lorong Intan Baiduri 4C
Lorong Intan baiduri 6C
Jalan Intan Baiduri 1C
Lorong Intan Baiduri 1C
Lorong Intan Baiduri 3C
Lorong Intan Baiduri 5C
Lorong 5/1D
CC
E
SE
SC
S
39963
67748
67749
67750
67751
67752
63963
63947
68315
58747
59222
SMK/SK
ST Mary's
SK Intan
Baiduri
Lebuhraya Lingkaran Tengah II (MRR 2)
81186
81095
81094
PPAM
Metropolitan Kepong
Persiaran Putra Bayu
Tasik
Metropolitan Kepong
JOINS MAP 005
JOINS MAP 007
JOINS MAP 028
029
027
INTENSITY
MAP
006

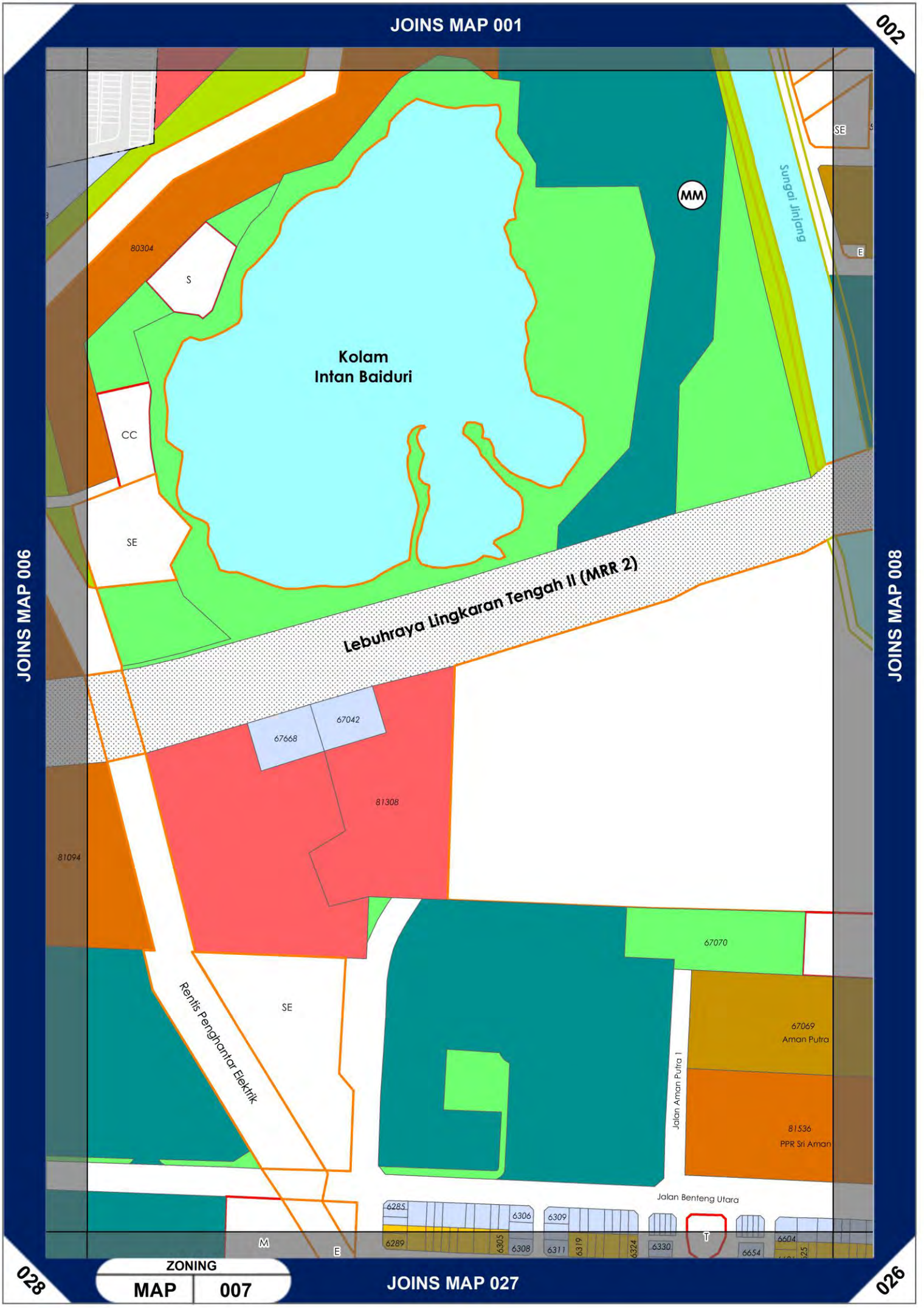

ZONING

MAP 007

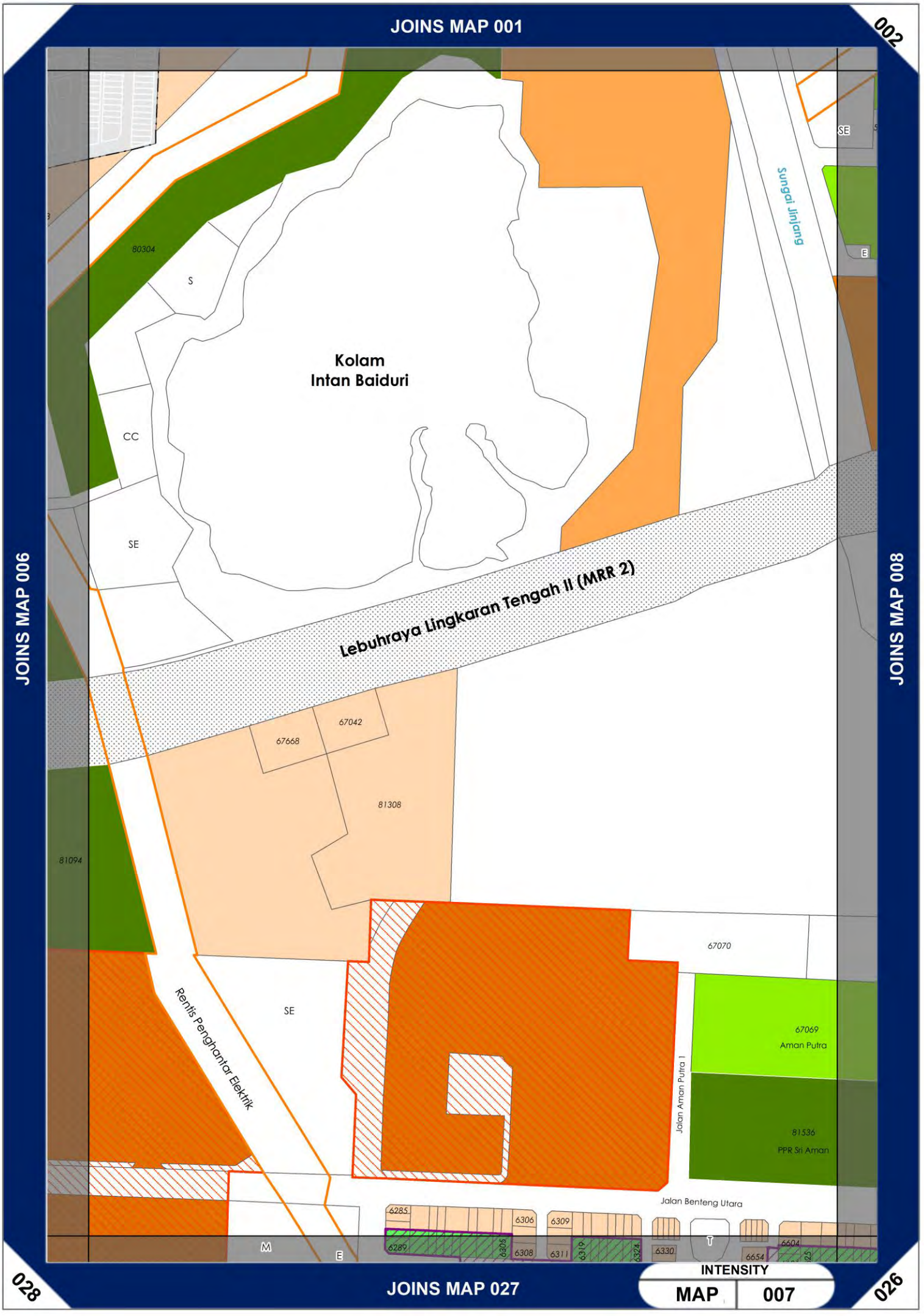
JOINS MAP 001
002
JOINS MAP 006
JOINS MAP 008
028
JOINS MAP 027
026
INTENSITY
MAP 007
Kolam
Intan Baiduri
Sungai Jinjang
Lebuhraya Lingkaran Tengah II (MRR 2)
Rentis Penghantar Elektrik
Jalan Aman Putra 1
Jalan Benteng Utara
80304
S
CC
SE
E
67042
67668
81308
81094
67070
67069
Aman Putra
81536
PPR Sri Aman
6285
6306
6309
6289
6305
6308
6311
6319
6324
6330
6604
6654
M
T

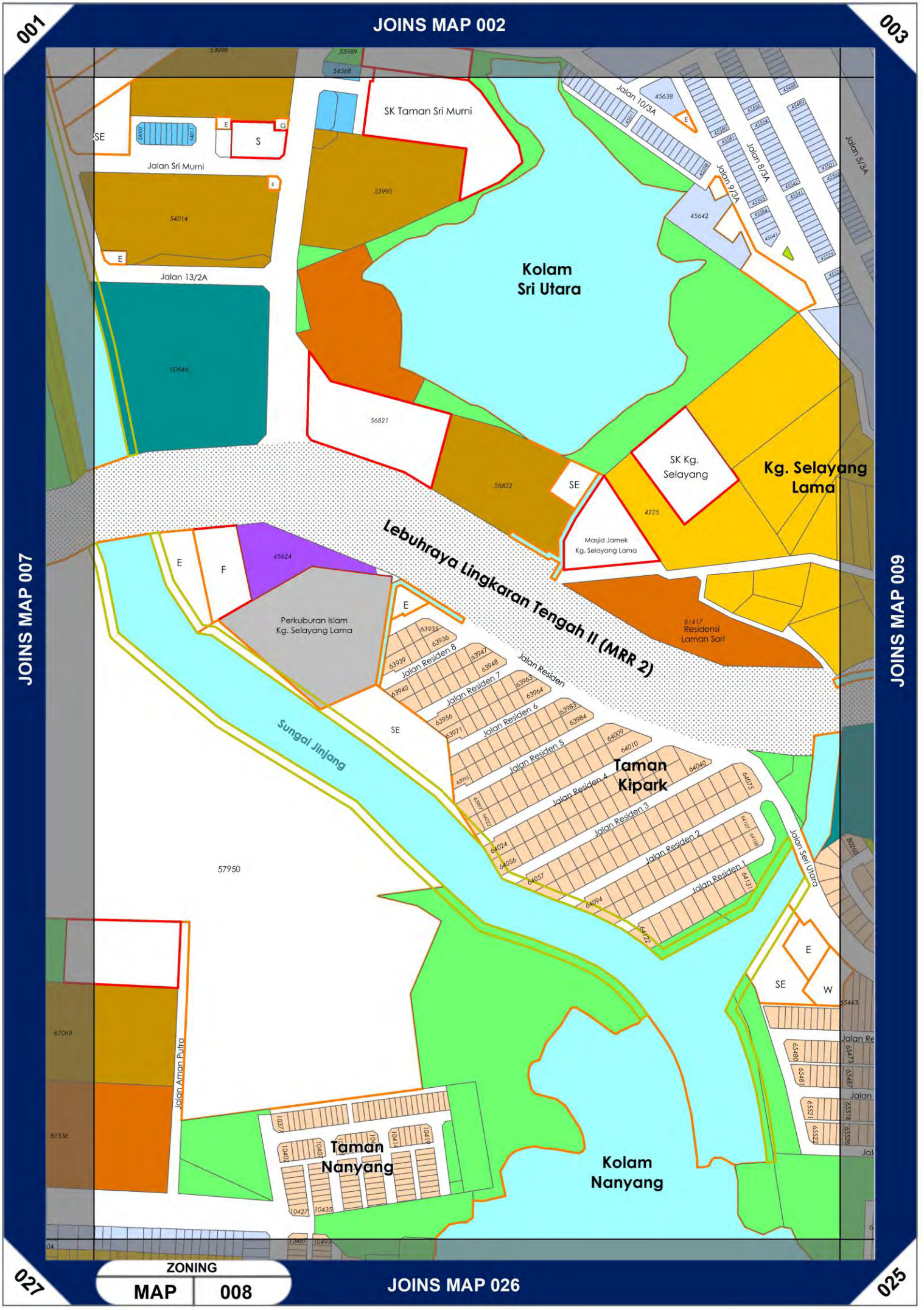
JOINS MAP 002
001
003
JOINS MAP 007
JOINS MAP 009
027
025
JOINS MAP 026
SK Taman Sri Murni
Jalan Sri Murni
Jalan 13/2A
Jalan 10/3A
Jalan 9/3A
Jalan 8/3A
Jalan 5/3A
Kolam
Sri Utara
SK Kg.
Selayang
Kg. Selayang
Lama
Masjid Jamek
Kg. Selayang Lama
Lebuhraya Lingkaran Tengah II (MRR 2)
Perkuburan Islam
Kg. Selayang Lama
Residensi
Laman Sari
Sungai Jinjang
Jalan Residen
Jalan Residen 8
Jalan Residen 7
Jalan Residen 6
Jalan Residen 5
Jalan Residen 4
Jalan Residen 3
Jalan Residen 2
Jalan Residen 1
Taman
Kipark
Jalan Seri Utara
Jalan Aman Putra
Taman
Nanyang
Kolam
Nanyang
ZONING
MAP
008

001
JOINS MAP 002
003
JOINS MAP 007
JOINS MAP 009
027
JOINS MAP 026
025
INTENSITY
MAP 008
SK Taman Sri Murni
Jalan Sri Murni
Jalan 13/2A
Jalan 10/3A
Jalan 9/3A
Jalan 8/3A
Jalan 5/3A
Kolam
Sri Utara
SK Kg.
Selayang
Kg. Selayang
Lama
Masjid Jamek
Kg. Selayang Lama
Lebuhraya Lingkaran Tengah II (MRR 2)
Residensi
Laman Sari
Perkuburan Islam
Kg. Selayang Lama
Sungai Jinjang
Jalan Residen 8
Jalan Residen 7
Jalan Residen 6
Jalan Residen 5
Jalan Residen 4
Jalan Residen 3
Jalan Residen 2
Jalan Residen 1
Taman
Kipark
Jalan Seri Utara
Jalan Aman Putra
Taman
Nanyang
Kolam
Nanyang

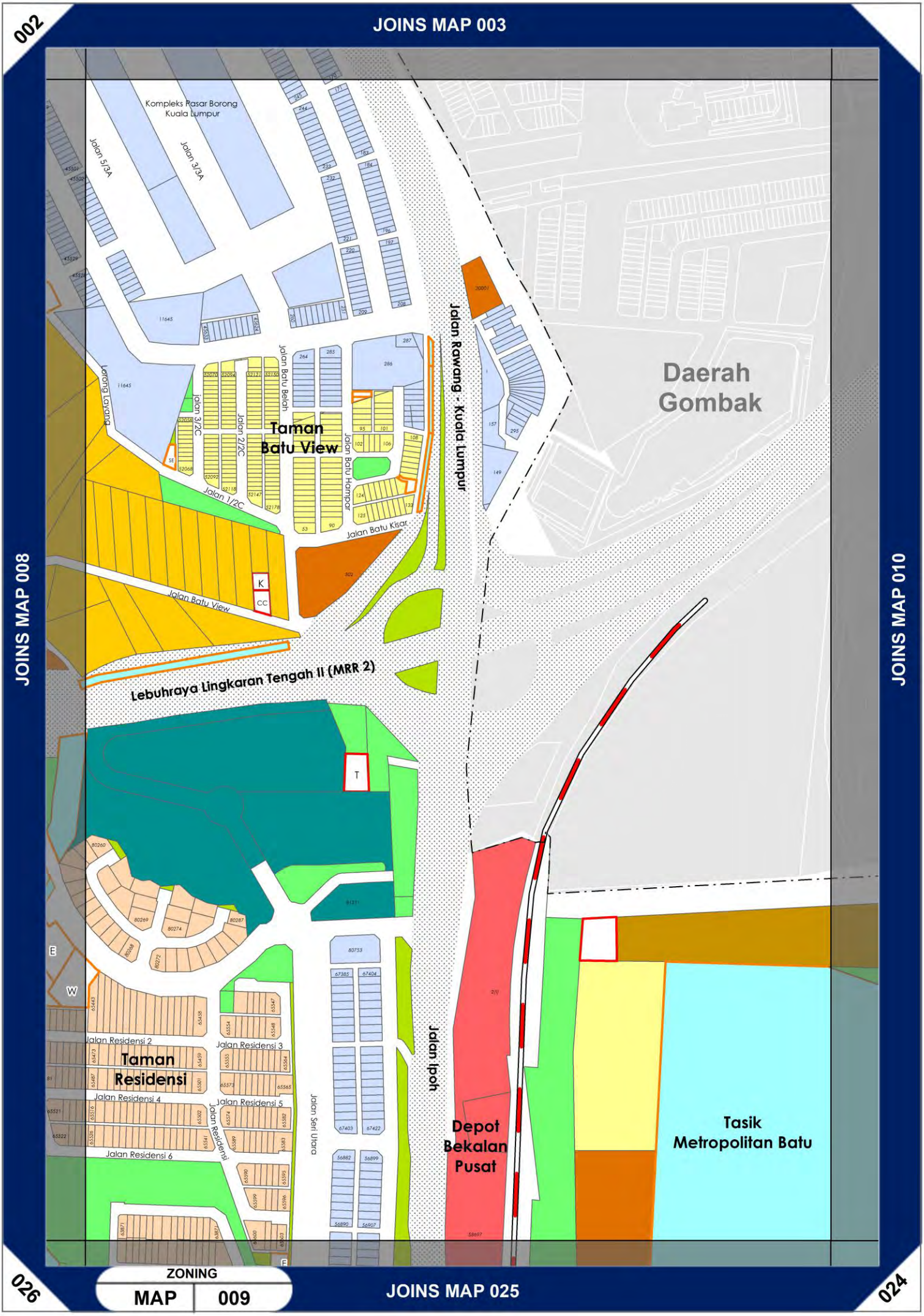

002
JOINS MAP 003
JOINS MAP 008
JOINS MAP 010
026
JOINS MAP 025
024
Kompleks Pasar Borong Kuala Lumpur
Jalan 5/3A
Jalan 3/3A
Jalan Rawang - Kuala Lumpur
Daerah Gombak
Jalan Batu Belah
Jalan 3/2C
Jalan 2/2C
Taman Batu View
Jalan Batu Hampar
Jalan 1/2C
Jalan Batu Kisar
Jalan Batu View
Lebuhraya Lingkaran Tengah II (MRR 2)
Jalan Residensi 2
Taman Residensi
Jalan Residensi 3
Jalan Residensi 4
Jalan Residensi 5
Jalan Residensi 6
Jalan Seri Utara
Jalan Ipoh
Depot Bekalan Pusat
Tasik Metropolitan Batu
ZONING
MAP
009

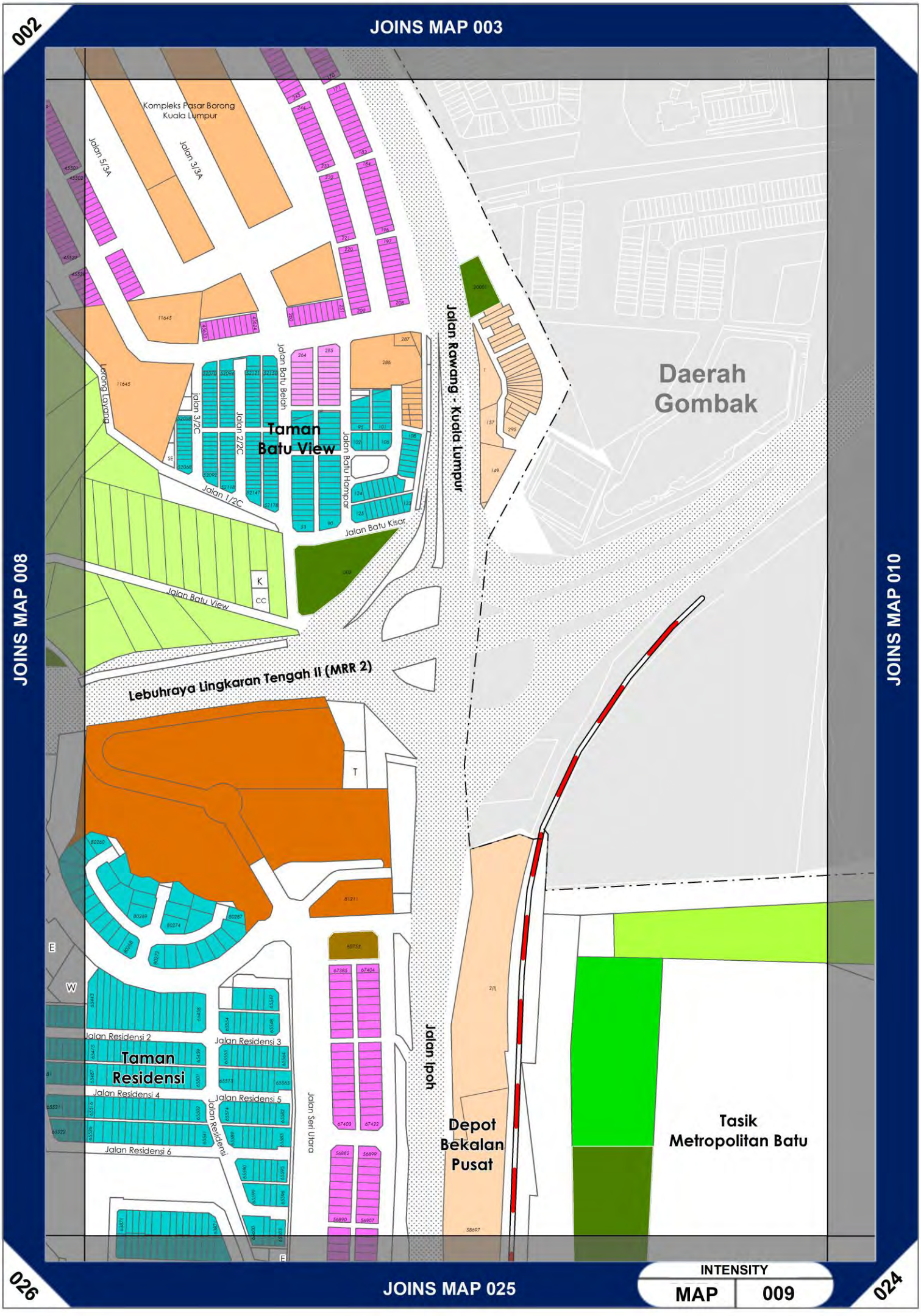
002
JOINS MAP 003
JOINS MAP 008
JOINS MAP 010
026
JOINS MAP 025
024
Kompleks Pasar Borong Kuala Lumpur
Jalan 5/3A
Jalan 3/3A
Jalan Rawang - Kuala Lumpur
Daerah Gombak
Jalan Batu Belah
Jalan 3/2C
Jalan 2/2C
Taman Batu View
Jalan Batu Hampar
Jalan 1/2C
Jalan Batu Kisar
Jalan Batu View
Lebuhraya Lingkaran Tengah II (MRR 2)
Jalan Residensi 2
Jalan Residensi 3
Taman Residensi
Jalan Residensi 4
Jalan Residensi 5
Jalan Residensi
Jalan Residensi 6
Jalan Seri Utara
Jalan Ipoh
Depot Bekalan Pusat
Tasik Metropolitan Batu
INTENSITY
MAP 009

003
LIMITS OF MAP
JOINS MAP 009
JOINS MAP 011
Lebuhraya Lingkaran Tengah II (MRR 2)
Daerah
Gombak
Jalan 3/10B
Jalan 5/10B
Jalan 2/10B
Jalan 4/10B
Jalan 25/10A
Jalan Batu Muda 16
Jalan Batu Muda 17
Kawasan Perindustrian
Spring Crest
Tasik
Metropolitan Batu
ZONING
MAP
010
025
JOINS MAP 024
023

003
LIMITS OF MAP
Lebuhraya Lingkaran Tengah II (MRR 2)
Daerah
Gombak
JOINS MAP 009
JOINS MAP 011
Jalan 3/10B
53798
53823
53824
Jalan 5/10B
53848
53899
S
53898
53901
53932
E
Jalan 25/10A
Jalan Batu Muda 16
Kawasan Perindustrian
Spring Crest
Jalan Batu Muda 17
Jalan 2/10B
53933
53939
Tasik
Metropolitan Batu
53876
53877
Jalan 4/10B
53942
53961
025
JOINS MAP 024
INTENSITY
MAP
010
023

LIMITS OF MAP

JOINS MAP 010

JOINS MAP 012

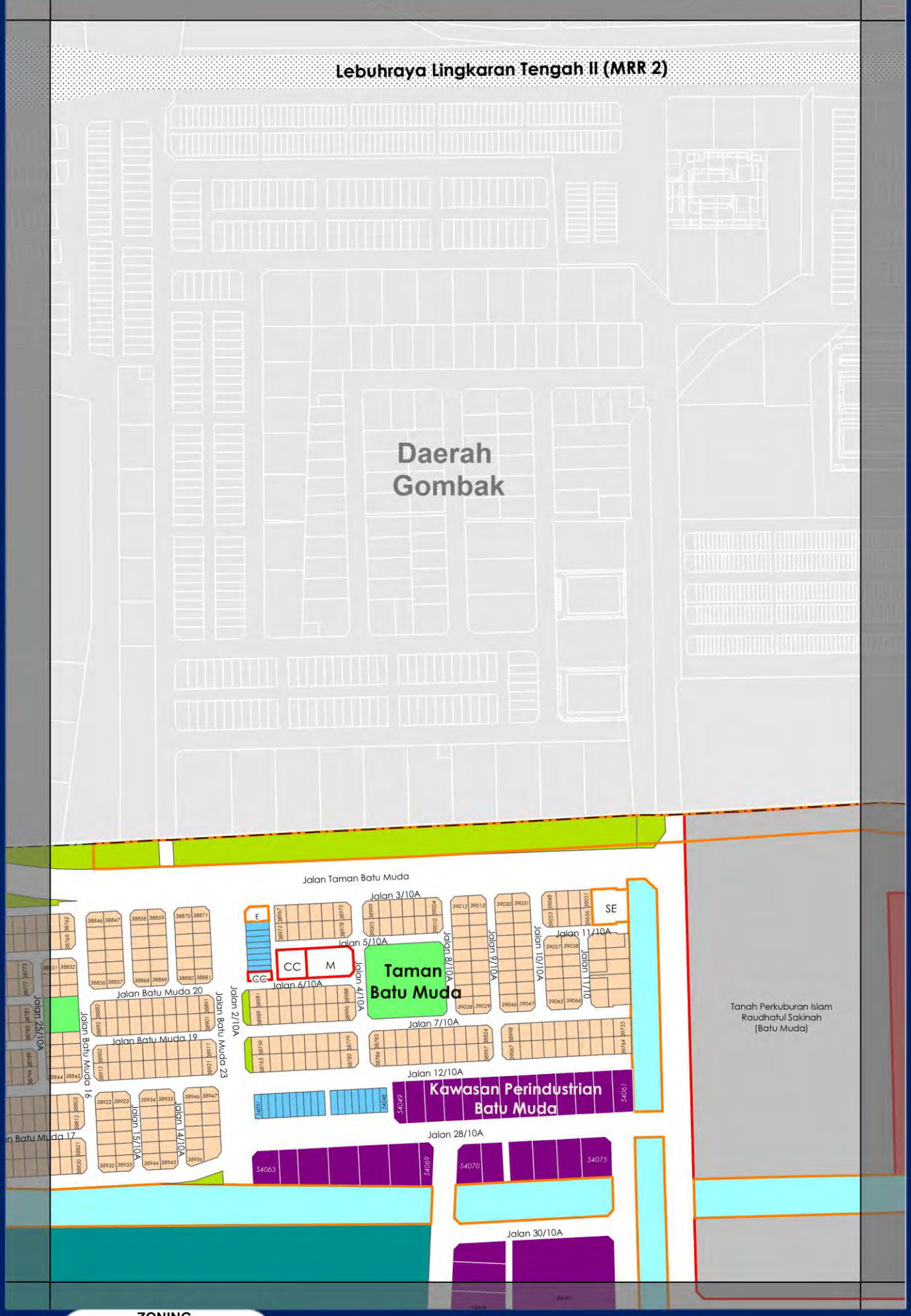

ZONING

MAP 011

JOINS MAP 023

024

022

LIMITS OF MAP

JOINS MAP 010

JOINS MAP 012

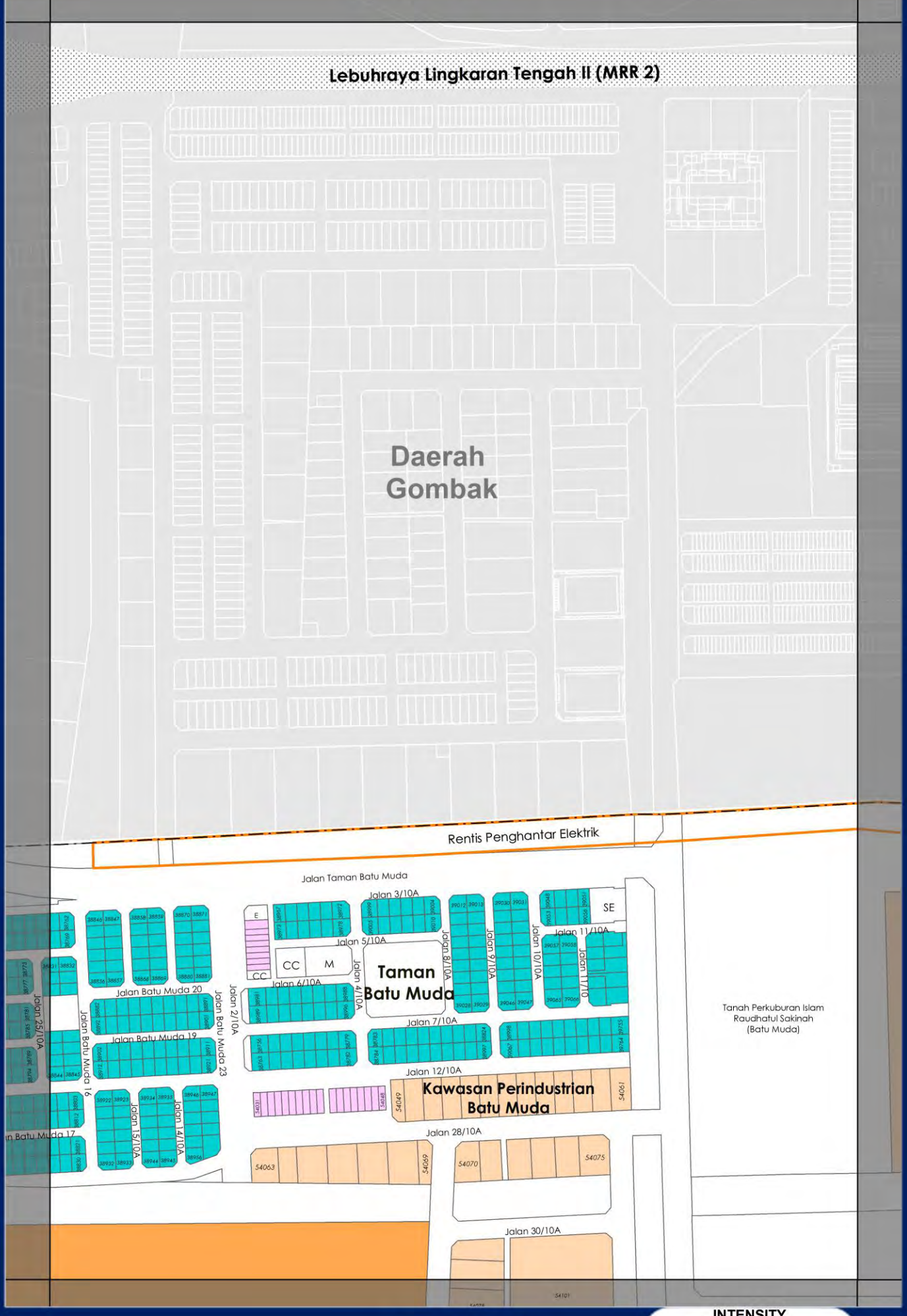

JOINS MAP 023

INTENSITY

MAP 011

024

022

LIMITS OF MAP
JOINS MAP 011
LIMITS OF MAP
Daerah
Gombak
Kompleks Darul Kifayah
Rentis Penghantaran Elektrik
Tanah Perkuburan Islam
Raudhatul Sakinah
(Batu Muda)
Lebuhraya KL - Karak
Jalan 28/10
ZONING
MAP
012
JOINS MAP 022
023
021

LIMITS OF MAP
Daerah
Gombak
JOINS MAP 011
LIMITS OF MAP
Kompleks Darul Kifayah
Rentis Penghantaran Elektrik
Tanah Perkuburan Islam
Raudhatul Sakinah
(Batu Muda)
Lebuhraya KL - Karak
Jalan 28/10
023
JOINS MAP 022
INTENSITY
MAP
012
021

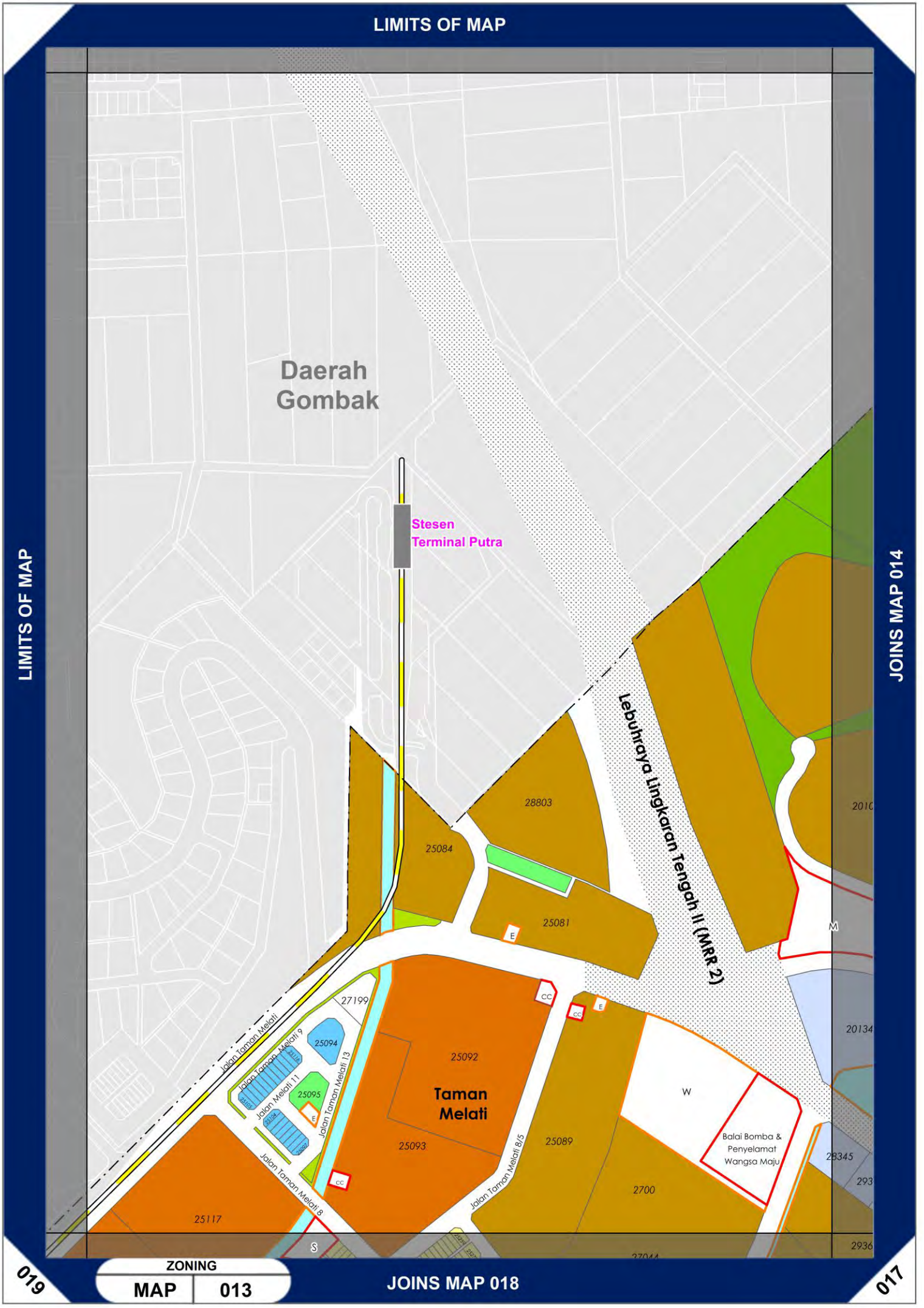
LIMITS OF MAP
LIMITS OF MAP
JOINS MAP 014
JOINS MAP 018
019
017
Daerah Gombak
Stesen Terminal Putra
Lebuhraya Lingkaran Tengah II (MRR 2)
Taman Melati
Jalan Taman Melati
Jalan Taman Melati 9
Jalan Melati 11
Jalan Taman Melati 13
Jalan Taman Melati 8
Jalan Taman Melati 8/5
Balai Bomba & Penyelamat Wangsa Maju
28803
25084
25081
27199
25094
25095
25092
25093
25089
2700
25117
28345
20134
2936
ZONING
MAP
013

LIMITS OF MAP
LIMITS OF MAP
JOINS MAP 014
JOINS MAP 018
019
017
Daerah Gombak
Stesen Terminal Putra
Lebuhraya Lingkaran Tengah II (MRR 2)
Taman Melati
Balai Bomba & Penyelamat Wangsa Maju
Jalan Taman Melati 8/5
Jalan Taman Melati 8
Jalan Taman Melati 13
Jalan Taman Melati 9
Jalan Taman Melati 11
Jalan Taman Melati
28803
25084
25081
27199
25094
25092
25095
25093
25089
2700
25117
20134
28345
2936
INTENSITY
MAP 013

LIMITS OF MAP

JOINS MAP 013

JOINS MAP 015

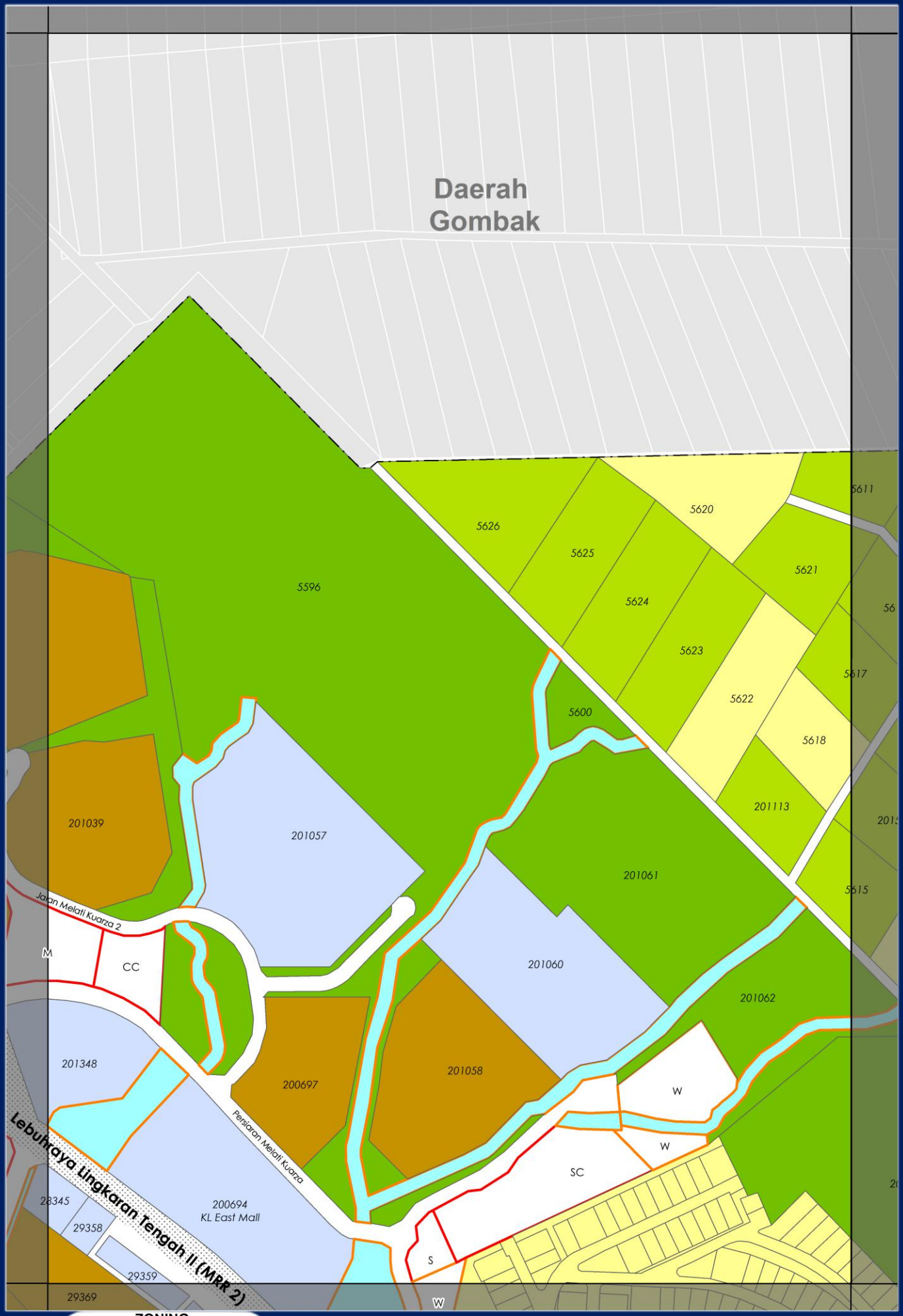

ZONING

MAP 014

JOINS MAP 017

018

016

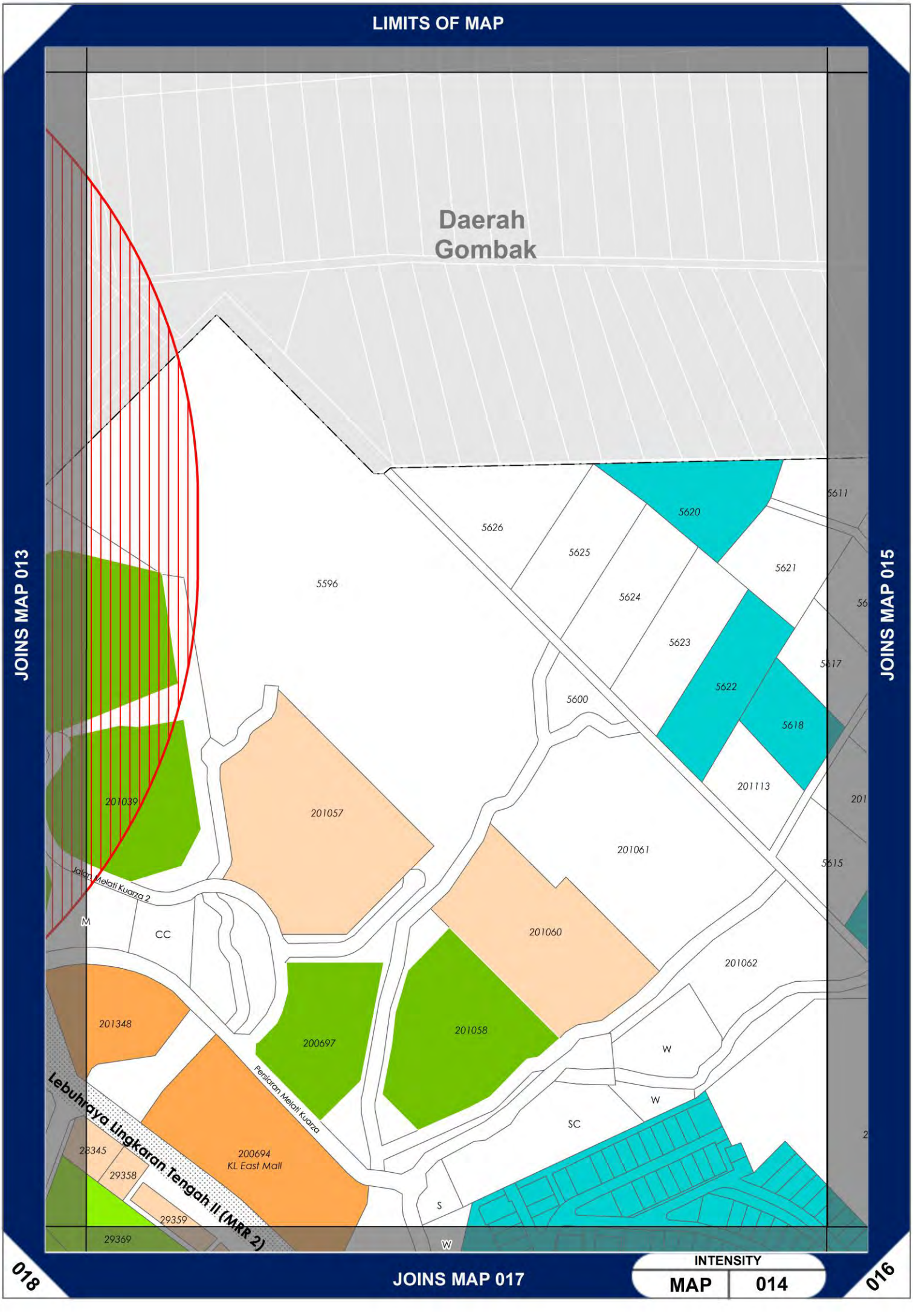
LIMITS OF MAP
Daerah
Gombak
JOINS MAP 013
JOINS MAP 015
JOINS MAP 017
018
016
5596
5626
5625
5624
5623
5622
5621
5620
5618
5617
5615
5611
5600
201039
201057
201061
201113
201060
201062
201058
201348
200697
200694
KL East Mall
28345
29358
29359
29369
CC
M
W
SC
S
Jalan Melati Kuarza 2
Persiaran Melati Kuarza
Lebuhraya Lingkaran Tengah II (MRR 2)
INTENSITY
MAP
014

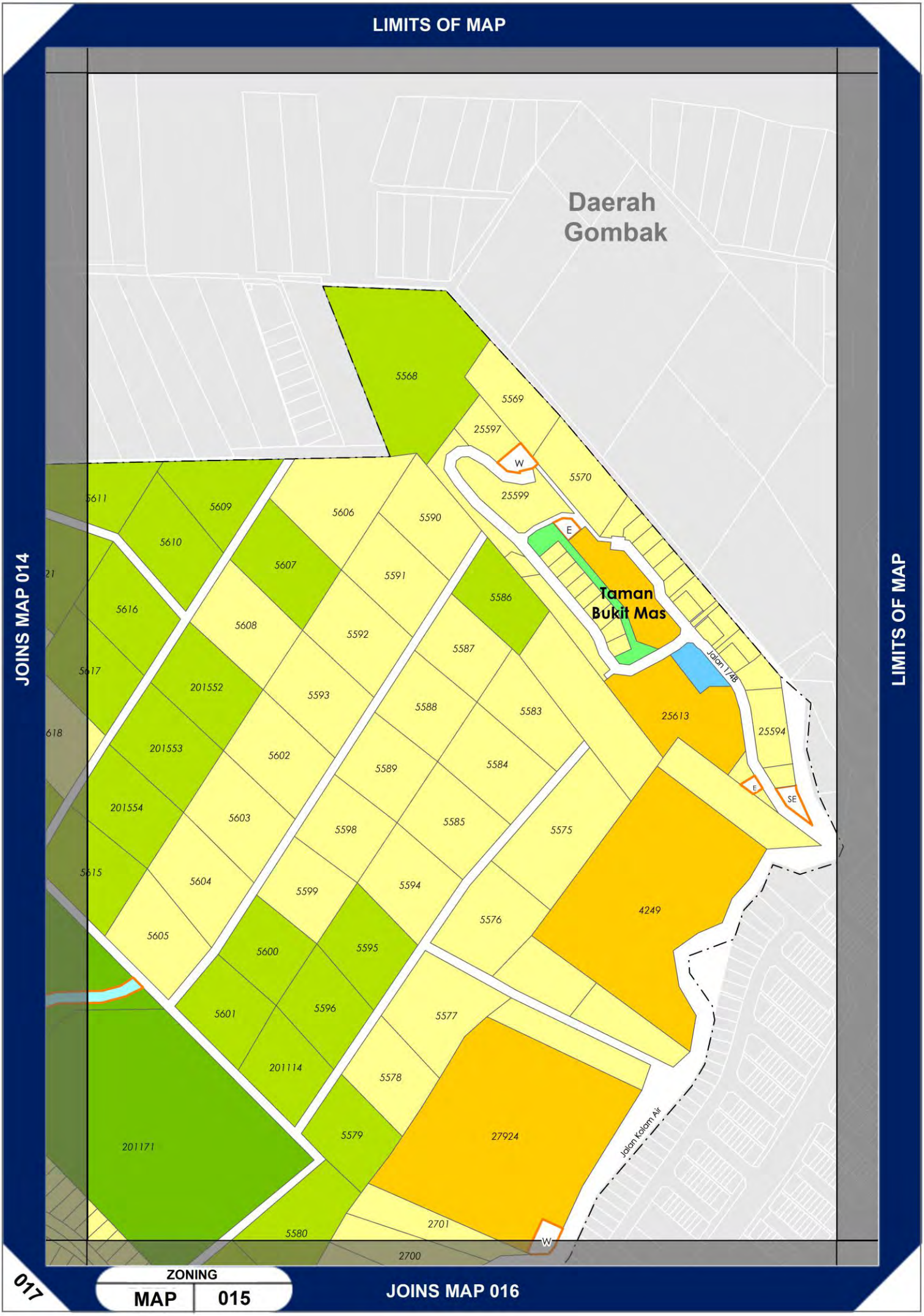
LIMITS OF MAP
JOINS MAP 014
LIMITS OF MAP
Daerah
Gombak
5568
5569
25597
W
5570
25599
5611
5609
5606
5590
5610
E
5607
5591
5586
Taman
Bukit Mas
5616
5608
5592
5587
Jalan 1748
5617
201552
5593
5588
5583
25613
25594
618
201553
5602
5589
5584
E
SE
201554
5603
5598
5585
5575
5615
5604
5599
5594
4249
5576
5605
5600
5595
5601
5596
5577
201114
5578
5579
27924
Jalan Kolam Air
201171
5580
2701
W
2700
017
ZONING
MAP
015
JOINS MAP 016

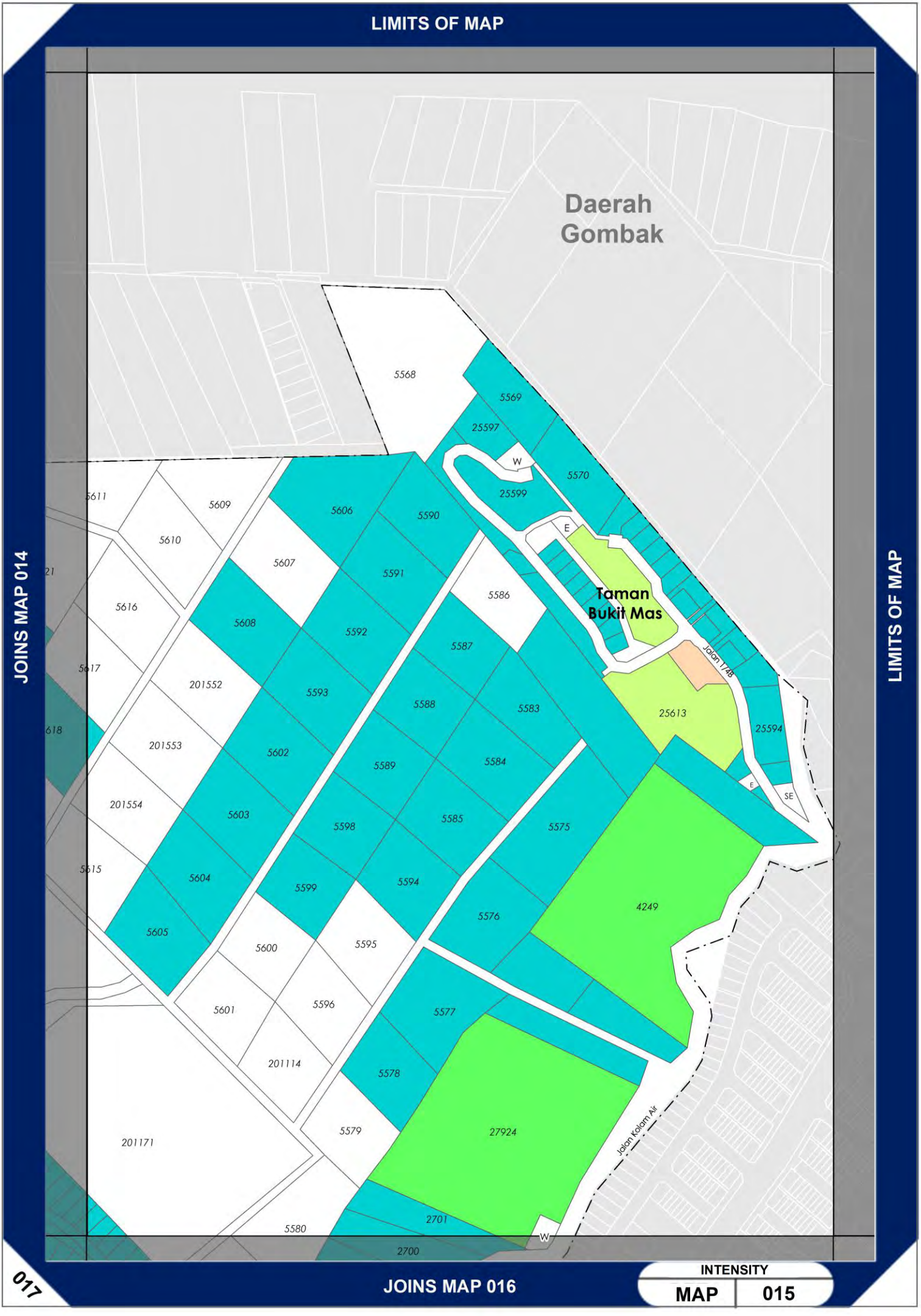
LIMITS OF MAP
Daerah Gombak
5568
5569
25597
W
5570
25599
5611
5609
5606
5590
E
5610
5607
5591
5586
Taman Bukit Mas
5616
5608
5592
5587
Jalan 174B
5617
201552
5593
5588
5583
25613
25594
618
201553
5602
5589
5584
E
SE
201554
5603
5598
5585
5575
5615
5604
5599
5594
4249
5605
5576
5600
5595
5601
5596
5577
201114
5578
5579
27924
Jalan Kolam Air
201171
2701
5580
W
2700
JOINS MAP 014
LIMITS OF MAP
JOINS MAP 016
017
INTENSITY
MAP
015

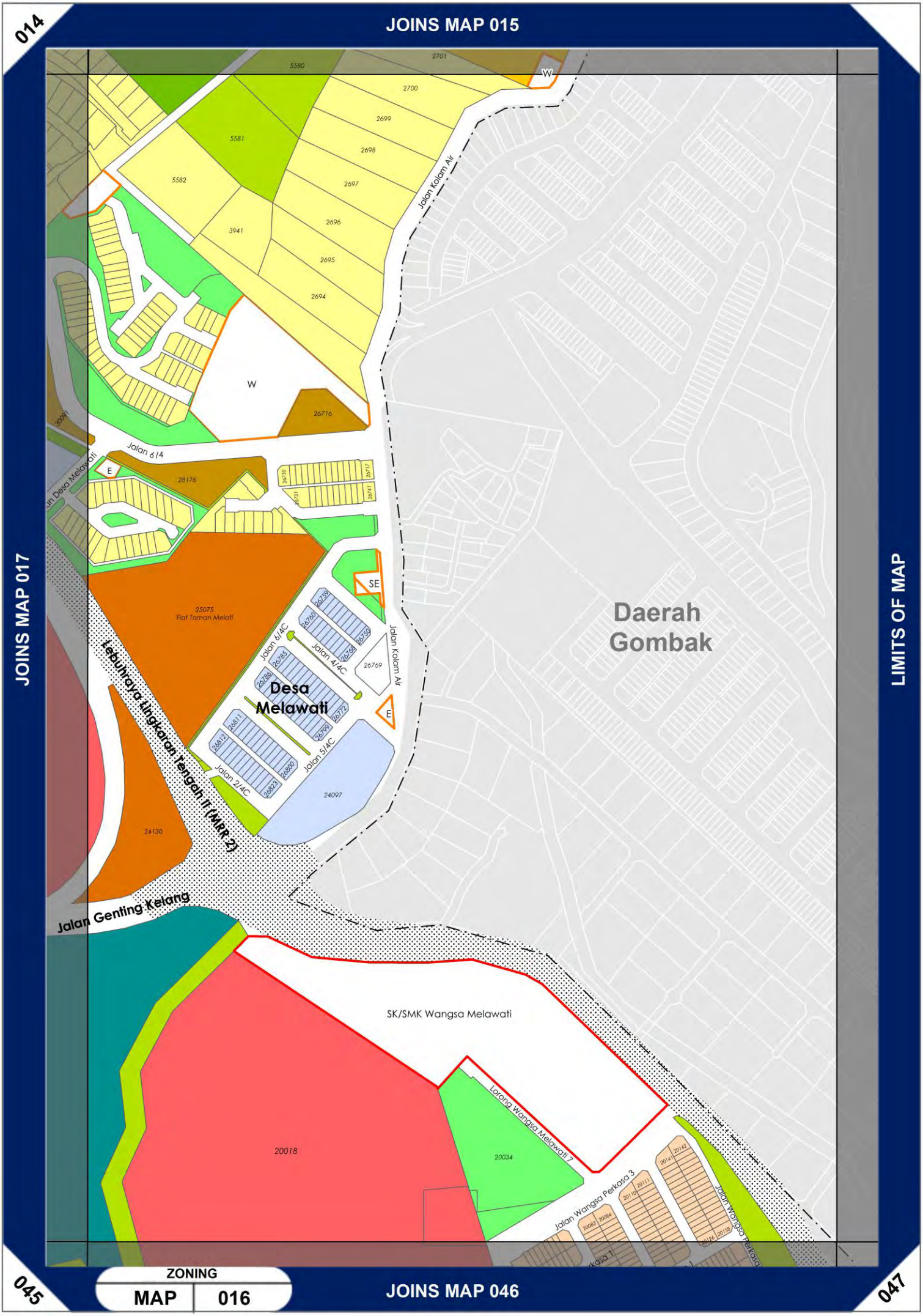
014
JOINS MAP 015
JOINS MAP 017
LIMITS OF MAP
045
JOINS MAP 046
047
5580
2701
2700
2699
2698
2697
2696
2695
2694
5581
5582
3941
W
26716
Jalan Kolam Air
Jalan 6/4
E
28176
SE
25075
Flat Taman Melati
Daerah
Gombak
Desa
Melawati
Jalan 6/4C
Jalan 4/4C
Jalan 5/4C
Jalan 2/4C
Jalan Kolam Air
26769
24097
24130
Lebuhraya Lingkaran Tengah II (MRR 2)
Jalan Genting Kelang
SK/SMK Wangsa Melawati
20018
20034
Lorong Wangsa Melawati 7
Jalan Wangsa Perkasa 3
Jalan Wangsa Perkasa
ZONING
MAP
016

014
JOINS MAP 015
JOINS MAP 017
LIMITS OF MAP
045
JOINS MAP 046
047

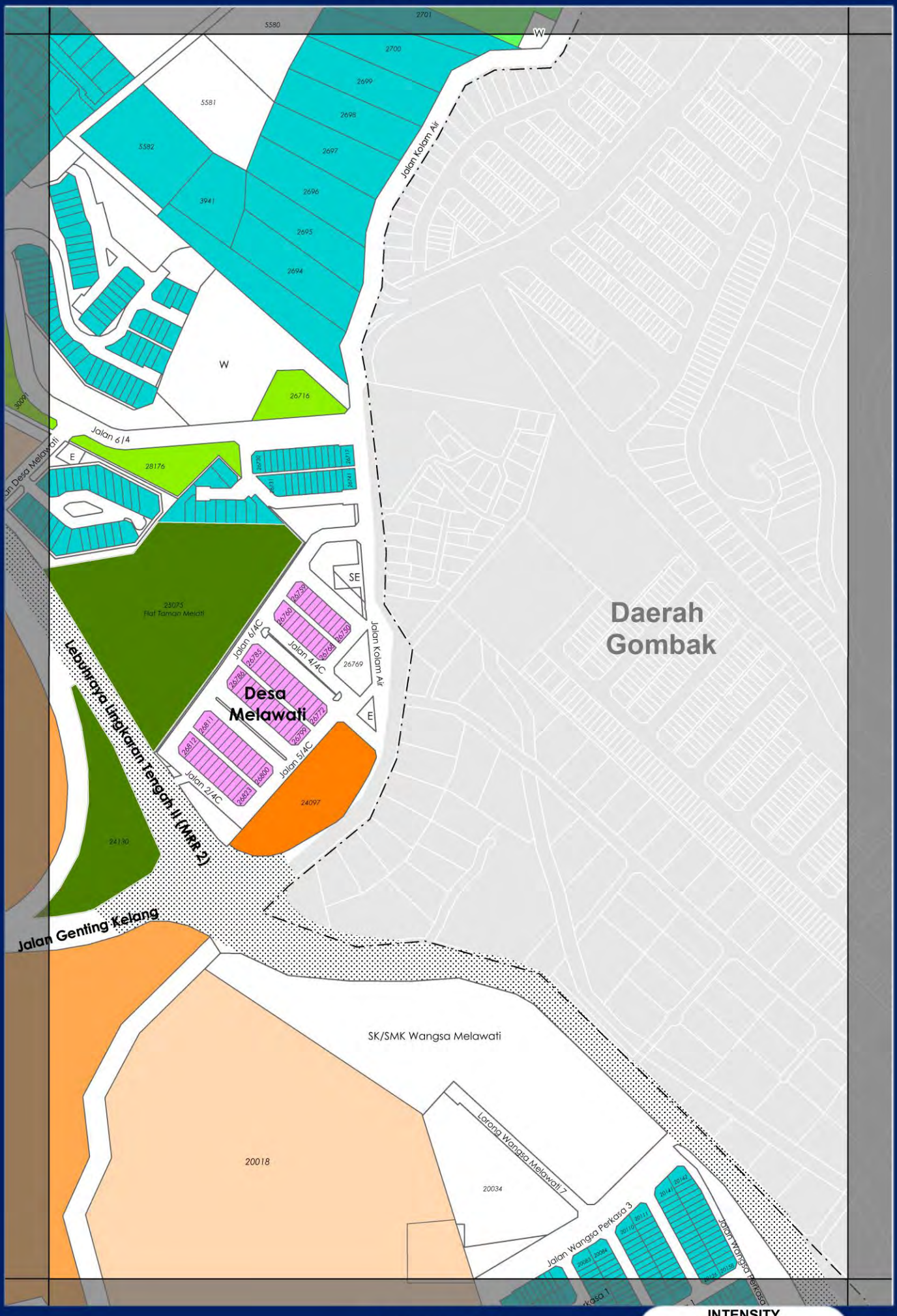

INTENSITY

MAP	016

013
JOINS MAP 014
015
JOINS MAP 018
JOINS MAP 016
044
JOINS MAP 045
046
Sunway Montana
Lebuhraya Lingkaran Tengah II (MRR 2)
Jalan Melati Utama 1
SK Taman Melati
24308
Kolej Universiti Tuanku Abdul Rahman
Lebuhraya Setiawangsa - Pantai (SPE)
Jalan Genting Kelang
Taman Bunga Raya
Jalan Malinja
Lorong Malinja 1
Lorong Malinja 2
Lorong Malinja 3
Lorong Malinja 4
Lorong Mastia 2
Lorong Mastia 3
Lorong Mastia 4
S
W
E
ZONING
MAP 017

013
JOINS MAP 014
015
JOINS MAP 018
JOINS MAP 016
044
JOINS MAP 045
046
INTENSITY
MAP 017
Sunway Montana
Lebuhraya Lingkaran Tengah II (MRR 2)
Jalan Melati Utama 1
SK Taman Melati
24308
Kolej Universiti Tuanku Abdul Rahman
Lebuhraya Setiawangsa - Pantai (SPE)
Jalan Genting Kelang
Taman Bunga Raya
Lorong Malinja 1
Lorong Malinja 2
Lorong Malinja 3
Lorong Malinja 4
Jalan Malinja
Lorong Masria 2
Lorong Masria 3
Lorong Masria 4
W
E
S

JOINS MAP 013
014
JOINS MAP 019
JOINS MAP 017
043
045
JOINS MAP 044

ZONING

MAP	018

JOINS MAP 013
014
JOINS MAP 019
JOINS MAP 017
043
JOINS MAP 044
045
Taman Melati
Stesen Melati
Taman Setapak Indah
SMK Taman Melati
SK Taman Melati
SRA Falahiah
Kolej Universiti Tuanku Abdul Rahman
Perumahan Sri Langkawi
PPR Gombak Setia
Flat Taman Setapak Indah
Jalan Taman Melati 1
Jalan Taman Melati 2
Jalan Taman Melati 3/5
Jalan Taman Melati 4/5
Jalan Taman Melati 2/5A
Jalan 3/5A
Jalan 1/5A
Jalan 4/5A
Persiaran Taman Melati
Jalan Taman Melati 7
Jalan Kampung Wira Jaya
Jalan Tunku Putra
Jalan 13C/6
Jalan 7C/6
Jalan 9C/6
Jalan 1/23E
Jalan 7D/6
Jalan 9D/6
Jalan 8D/6
Jalan 5D/6
Jalan 3D/6
Jalan 1D/6
Jalan 2D/6
Jalan Malinja
Jalan Malinja 2
Lorong Maria 3
Lorong Maria 4
Lorong Maria 6
Lorong Maria 7
Lorong Ria 2
Lorong Ria 4
Lorong Ria 5
CC
SC
SG
INTENSITY
MAP 018

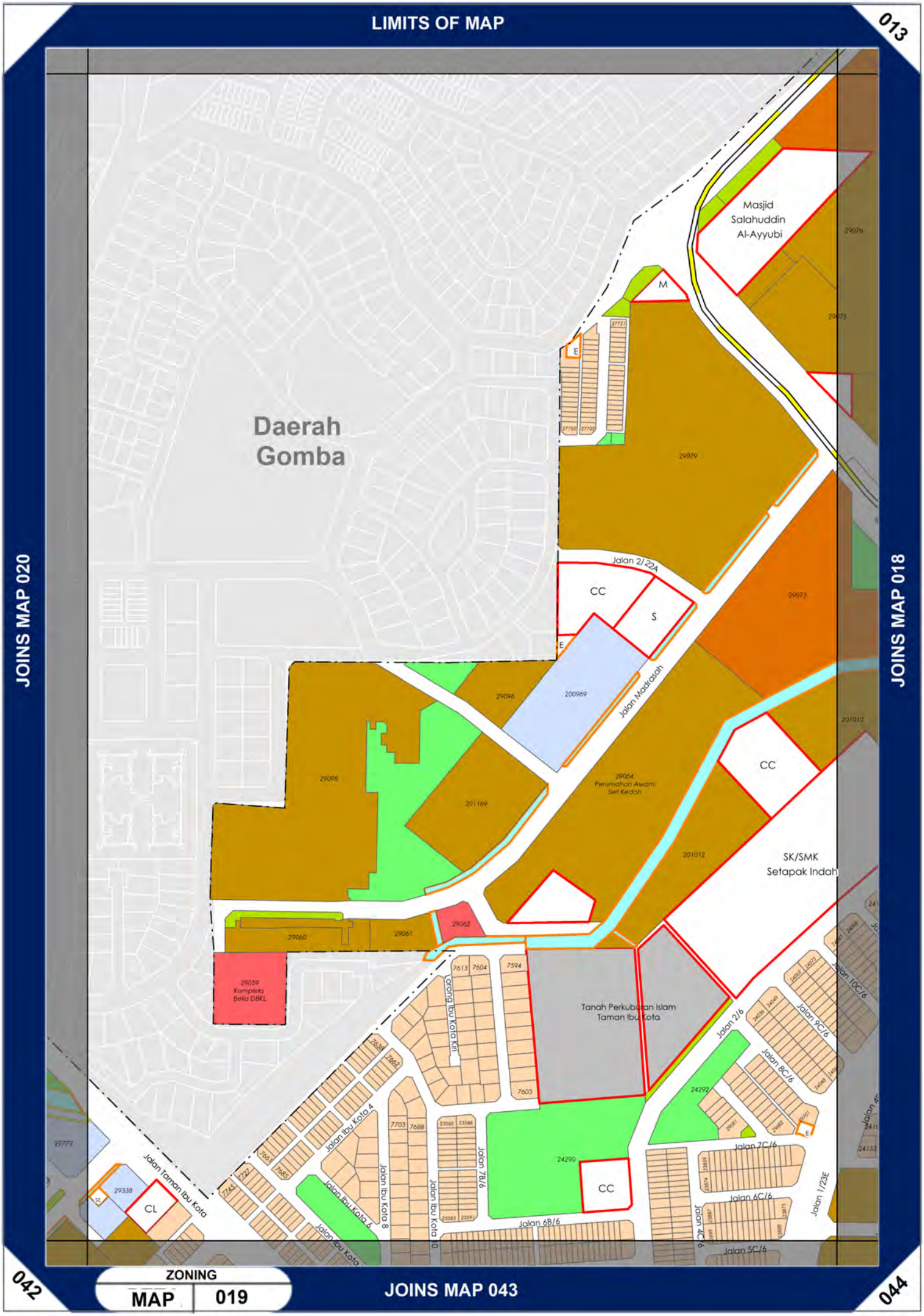
LIMITS OF MAP
013
JOINS MAP 020
JOINS MAP 018
JOINS MAP 043
042
044
Daerah Gomba
Masjid Salahuddin Al-Ayyubi
M
E
27721
27702
27702
29079
29076
29075
29073
Jalan 2/22A
CC
S
E
29096
200969
Jalan Madrasah
29098
201169
29064 Perumahan Awam Seri Kedah
201010
CC
201012
SK/SMK Setapak Indah
29060
29061
29062
29059 Kompleks Bella DBKL
7613
7604
7594
Lorong Ibu Kota Kiri
Tanah Perkuburan Islam Taman Ibu Kota
7603
7638
7662
Jalan Ibu Kota 4
7703
7688
23560
23568
Jalan 7B/6
24290
CC
Jalan 2/6
24292
Jalan 10C/6
Jalan 9C/6
Jalan 8C/6
Jalan 7C/6
Jalan 6C/6
Jalan 1/23E
Jalan 4C/6
Jalan 5C/6
Jalan 6B/6
Jalan Ibu Kota 10
Jalan Ibu Kota 8
Jalan Ibu Kota 6
Jalan Ibu Kota
7661
7685
7727
7745
29779
29338
CL
SE
Jalan Taman Ibu Kota
ZONING
MAP
019

LIMITS OF MAP

013

JOINS MAP 020

JOINS MAP 018

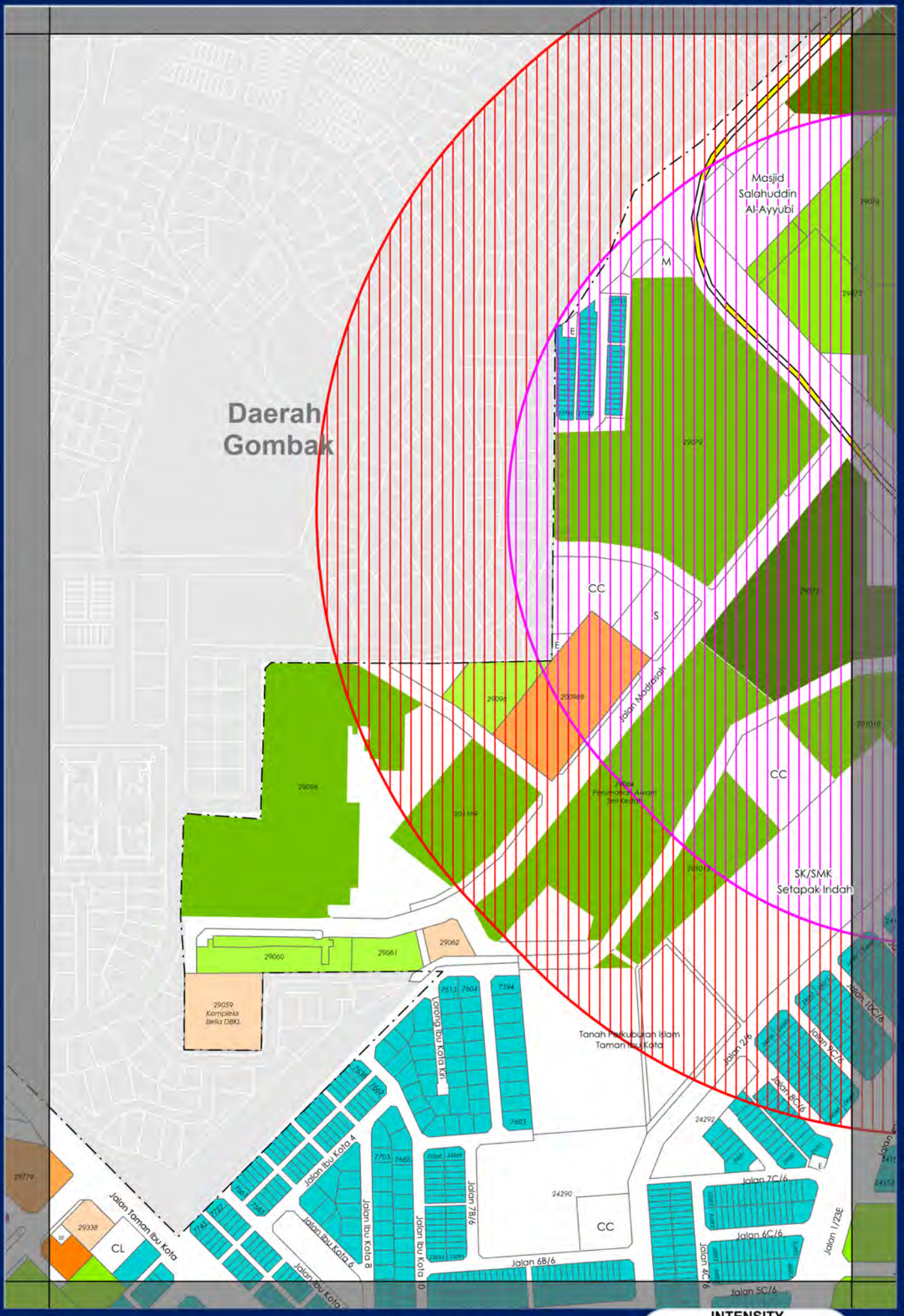

042

JOINS MAP 043

044

INTENSITY

MAP 019

LIMITS OF MAP

JOINS MAP 021

JOINS MAP 019

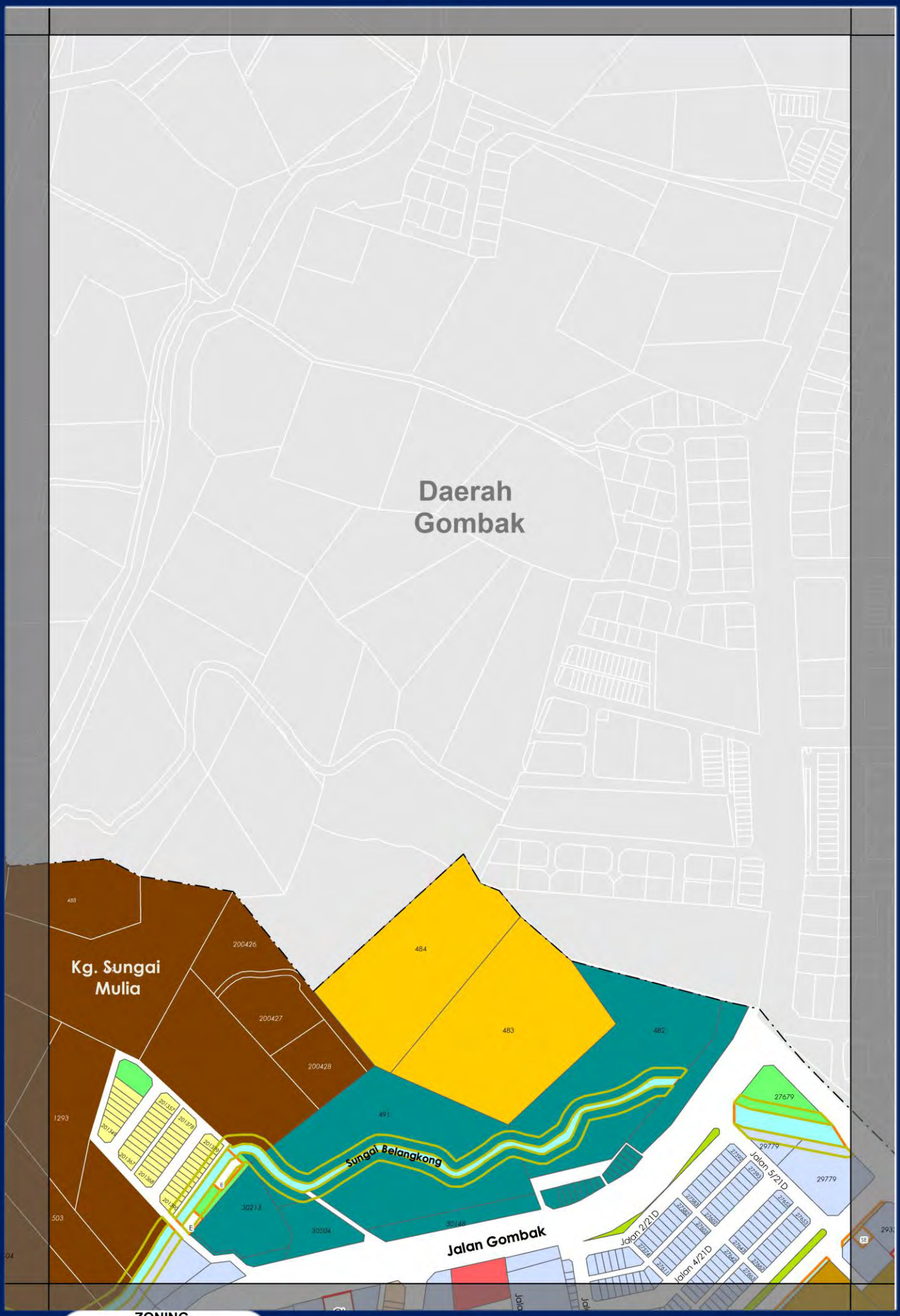

ZONING

MAP 020

JOINS MAP 042

041

043

LIMITS OF MAP

JOINS MAP 021

JOINS MAP 019

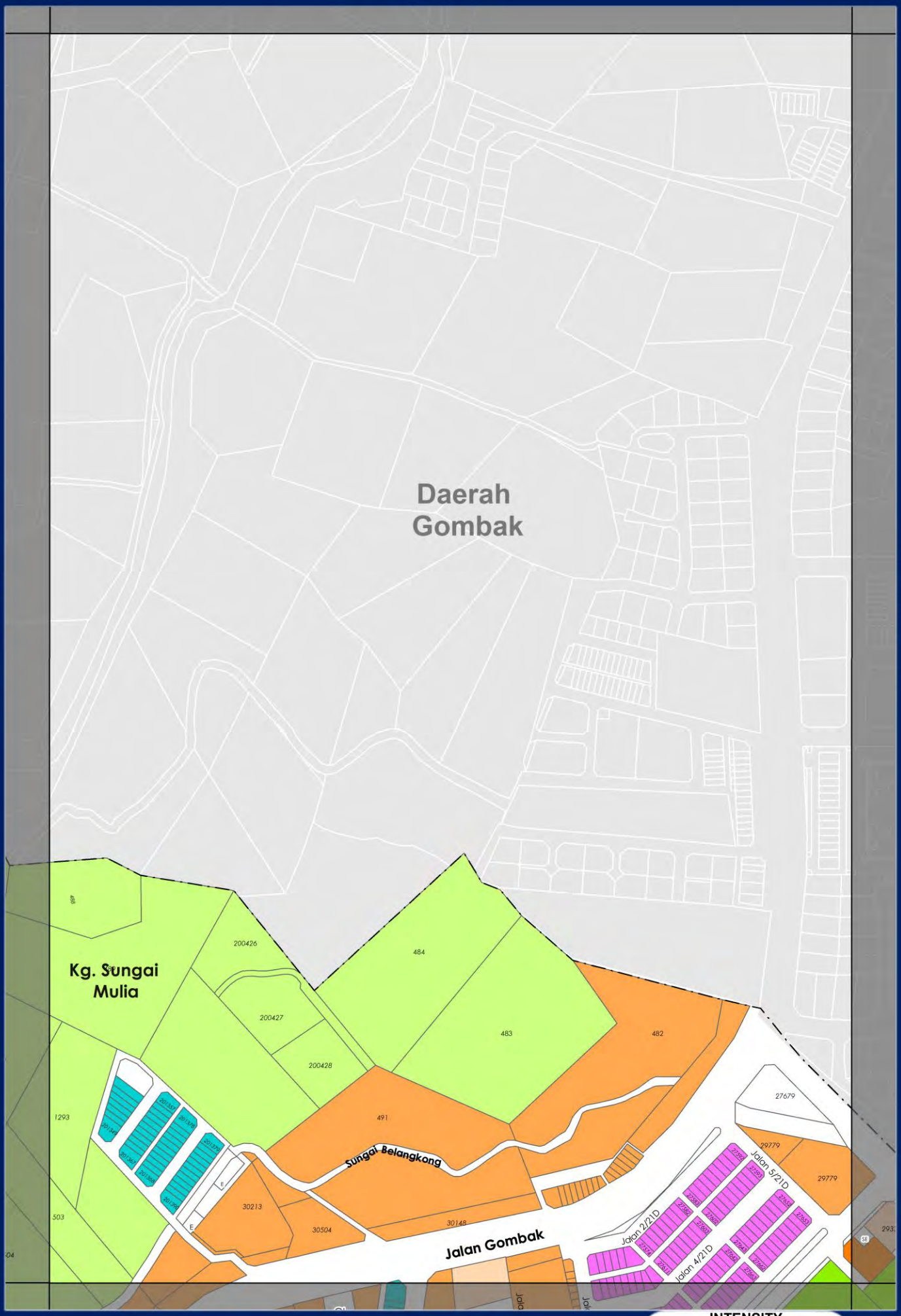

JOINS MAP 042

041

043

INTENSITY

MAP	020

012
LIMITS OF MAP
JOINS MAP 022
JOINS MAP 020
040
ZONING
MAP 021
JOINS MAP 041
042

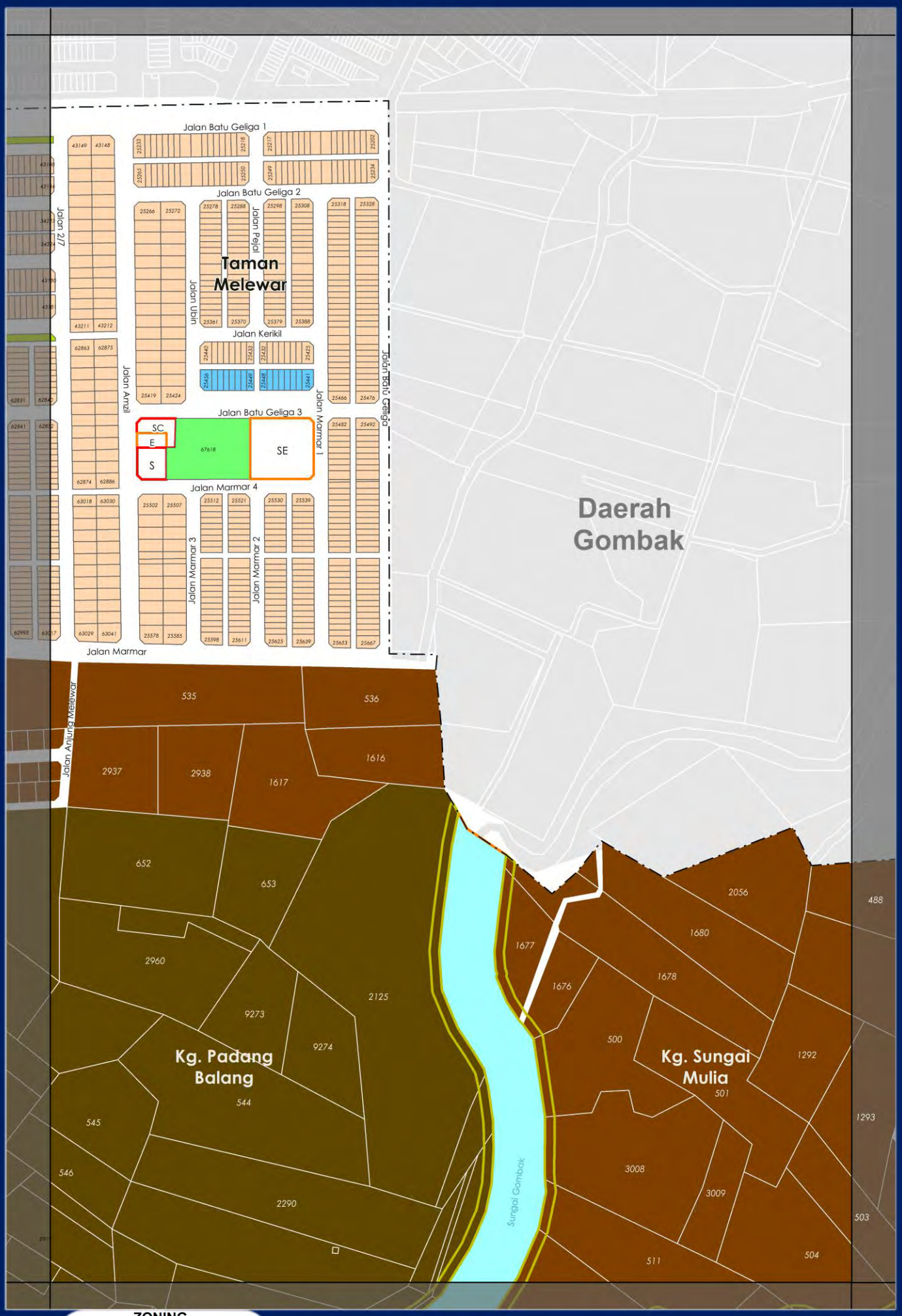

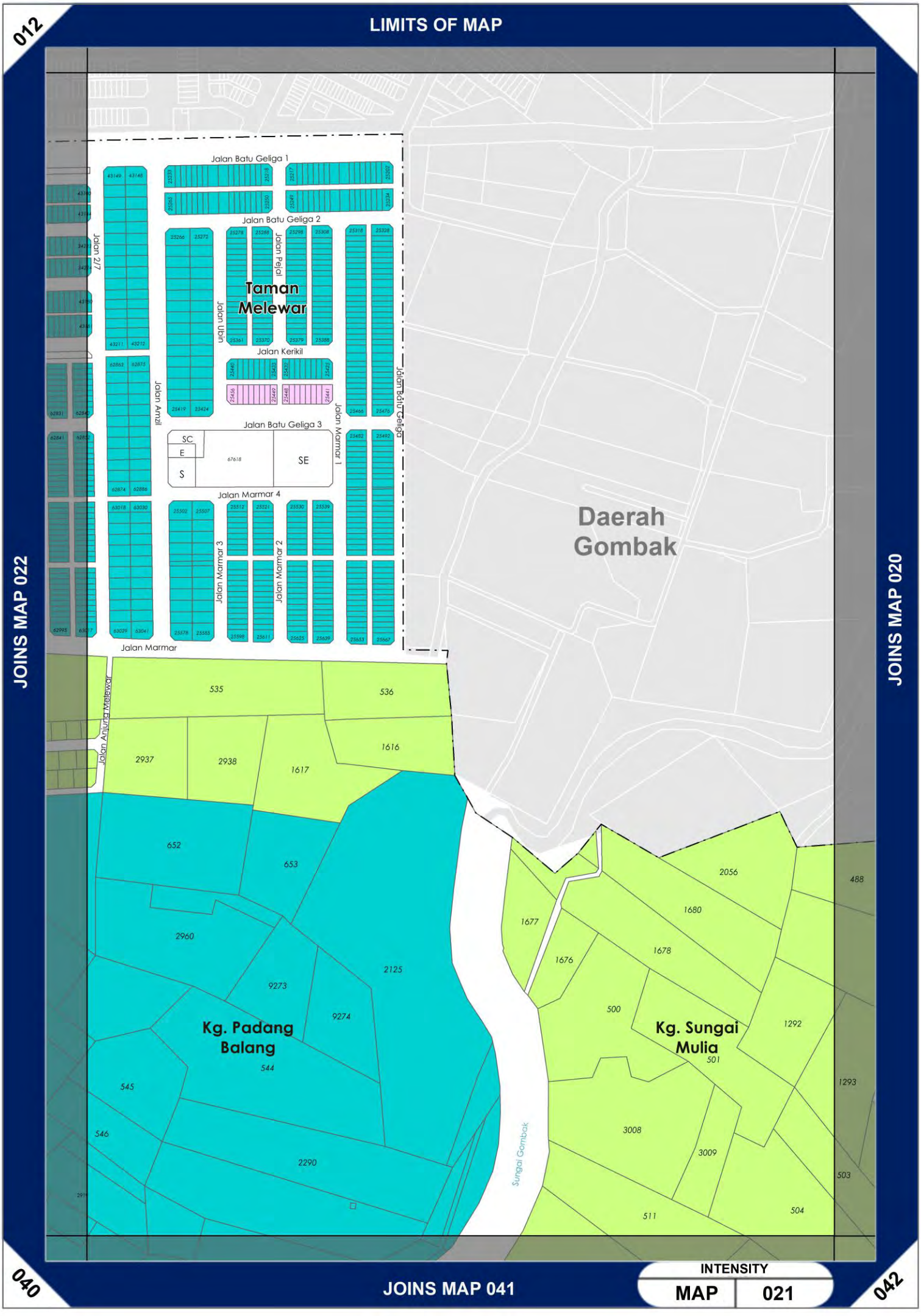

LIMITS OF MAP
012
JOINS MAP 022
JOINS MAP 020
040
JOINS MAP 041
042
Jalan Batu Geliga 1
Jalan Batu Geliga 2
Jalan Batu Geliga 3
Jalan Batu Geliga
Jalan 2/7
Jalan Pejal
Jalan Ubin
Jalan Kerikil
Jalan Amzil
Jalan Marmar 1
Jalan Marmar 2
Jalan Marmar 3
Jalan Marmar 4
Jalan Marmar
Taman Melewar
SC
E
S
SE
67618
Daerah Gombak
Jalan Anjung Melewar
535
536
1616
2937
2938
1617
652
653
2960
2125
9273
9274
Kg. Padang Balang
544
545
546
2290
Sungai Gombak
1677
1676
1678
1680
2056
488
500
Kg. Sungai Mulia
501
1292
1293
3008
3009
503
511
504
INTENSITY
MAP
021

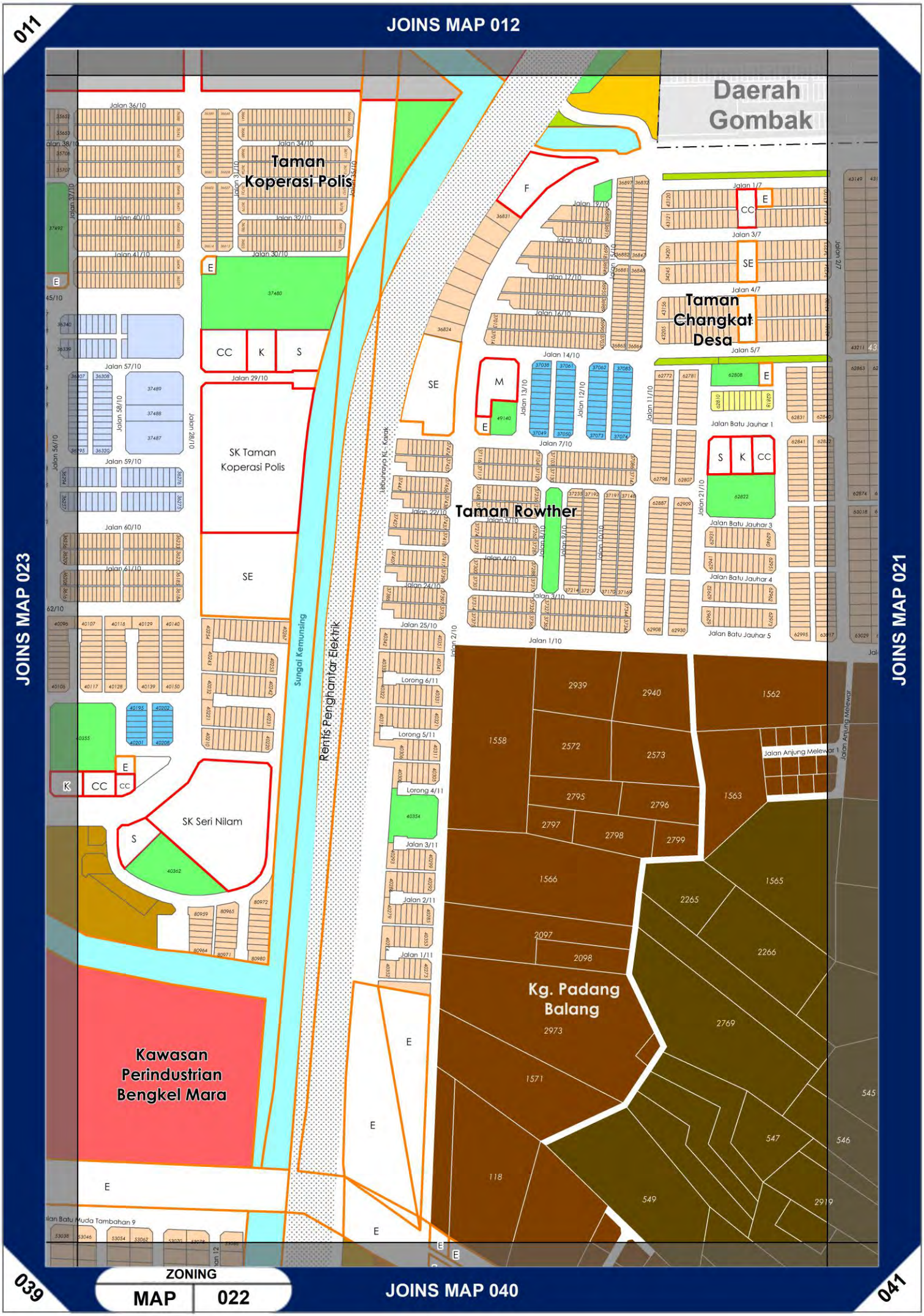
011
JOINS MAP 012
JOINS MAP 023
JOINS MAP 021
039
JOINS MAP 040
041
Daerah Gombak
Taman Koperasi Polis
SK Taman Koperasi Polis
SK Seri Nilam
Taman Changkat Desa
Taman Rowther
Kg. Padang Balang
Kawasan Perindustrian Bengkel Mara
Sungai Kemunsing
Rentis Penghantar Elektrik
Jalan Batu Jauhar 1
Jalan Batu Jauhar 3
Jalan Batu Jauhar 4
Jalan Batu Jauhar 5
Jalan Anjung Melewar
Jalan Batu Muda Tambahan 9
ZONING
MAP 022

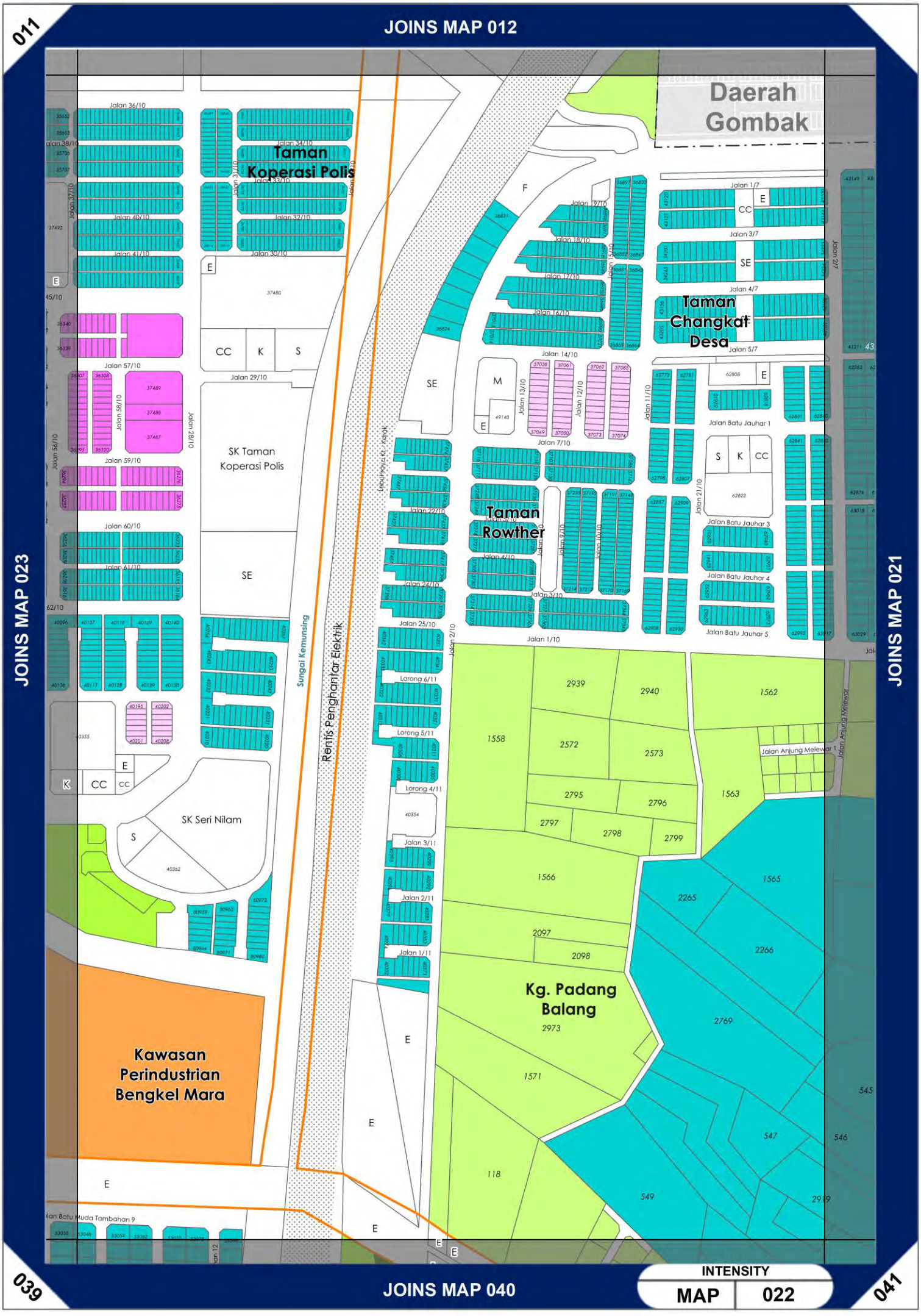

INTENSITY

MAP	022

010
JOINS MAP 011
012
JOINS MAP 024
JOINS MAP 022
038
JOINS MAP 039
040

ZONING

MAP 023

010
JOINS MAP 011
012
JOINS MAP 024
JOINS MAP 022
038
JOINS MAP 039
040
INTENSITY
MAP 023
54078
54101
Jalan 32/10A
54102
54105
54106
54109
Jalan 33/10A
Jalan 29/10A
Jalan 31/10A
54084
54110
E
54087
54111
54139
54089
54090
54091
54092
Jalan 34/10A
54093
54096
54097
54100
54138
54166
Jalan 35/10A
W
54169
54170
Jalan 6/12C
Jalan 38/10
Jalan 43/10
Jalan 42/10
Jalan 44/10
Jalan 45/10
Jalan 47/10
Jalan 48/10
Jalan 49/10
37493
Jalan 50/10
Jalan 46/10
Jalan 56/10
Jalan 51/10
Jalan 52/10
Jalan 53/10
Jalan 54/10
Jalan 55/10
36125
Jalan 62/10
40355
K
CC
Jalan 2/12C
Jalan 3/12C
Jalan 4/12C
Jalan 5/12C
39634
Masjid Saidina Hamzah
80558
Jalan 1/12C
CC
Lorong 1/12B
Jalan 1/12B
Jalan 4/12B
Dewan Komuniti Batu Muda
Lorong 2/12B
Jalan 3/12B
Jalan 5/12B
Jalan 2/12B
Rentis Penghantar Elektrik
E
CC
SC
Jalan 5/12A
Jalan Batu Muda Tamba

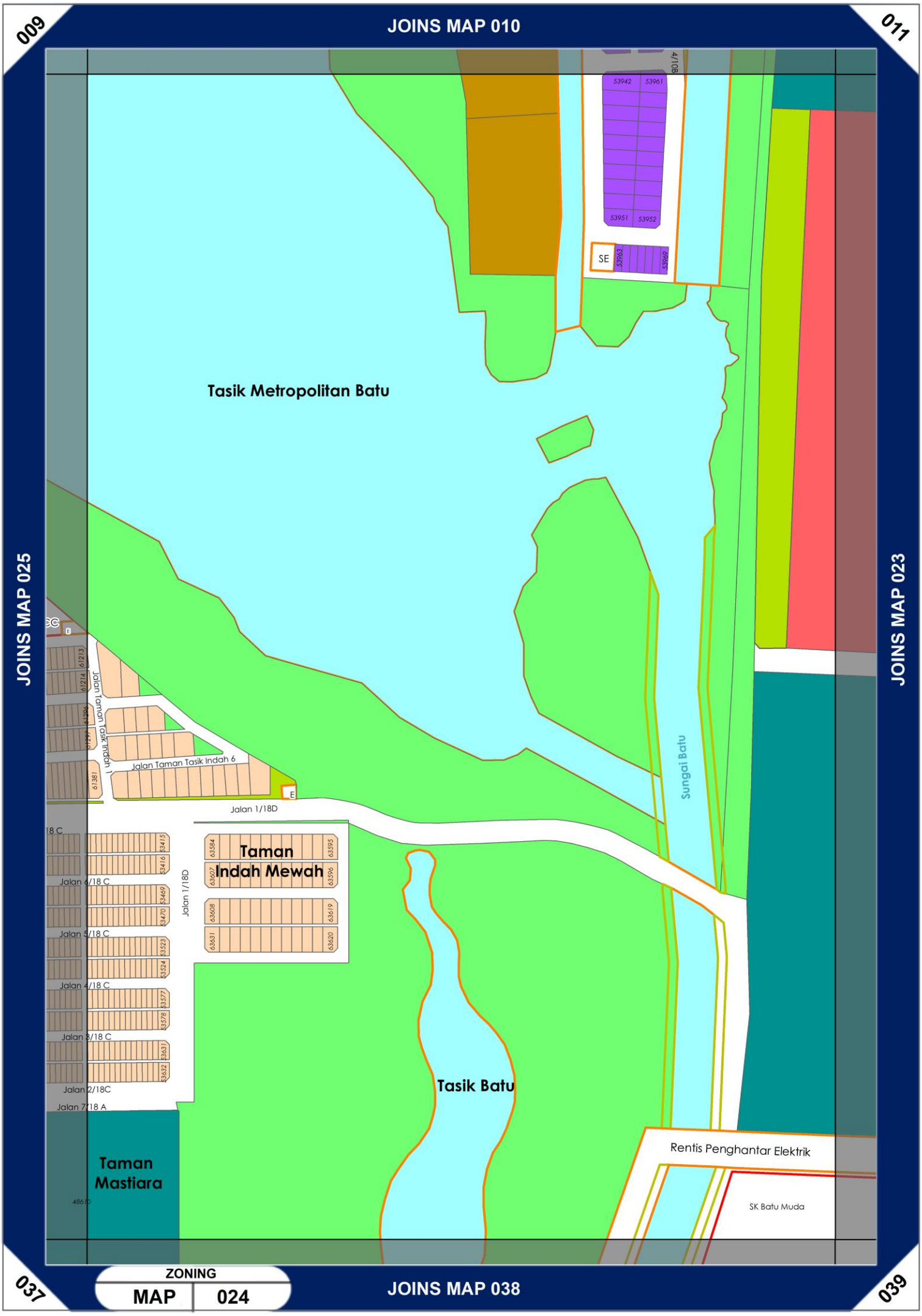

JOINS MAP 010
009
011
JOINS MAP 025
JOINS MAP 023
JOINS MAP 038
037
039
Tasik Metropolitan Batu
Sungai Batu
Jalan Taman Tasik Indah 1
Jalan Taman Tasik Indah 6
Jalan 1/18D
Taman Indah Mewah
Jalan 6/18 C
Jalan 5/18 C
Jalan 4/18 C
Jalan 3/18 C
Jalan 2/18C
Jalan 7/18 A
Taman Mastiara
Tasik Batu
Rentis Penghantar Elektrik
SK Batu Muda
SE
ZONING
MAP
024

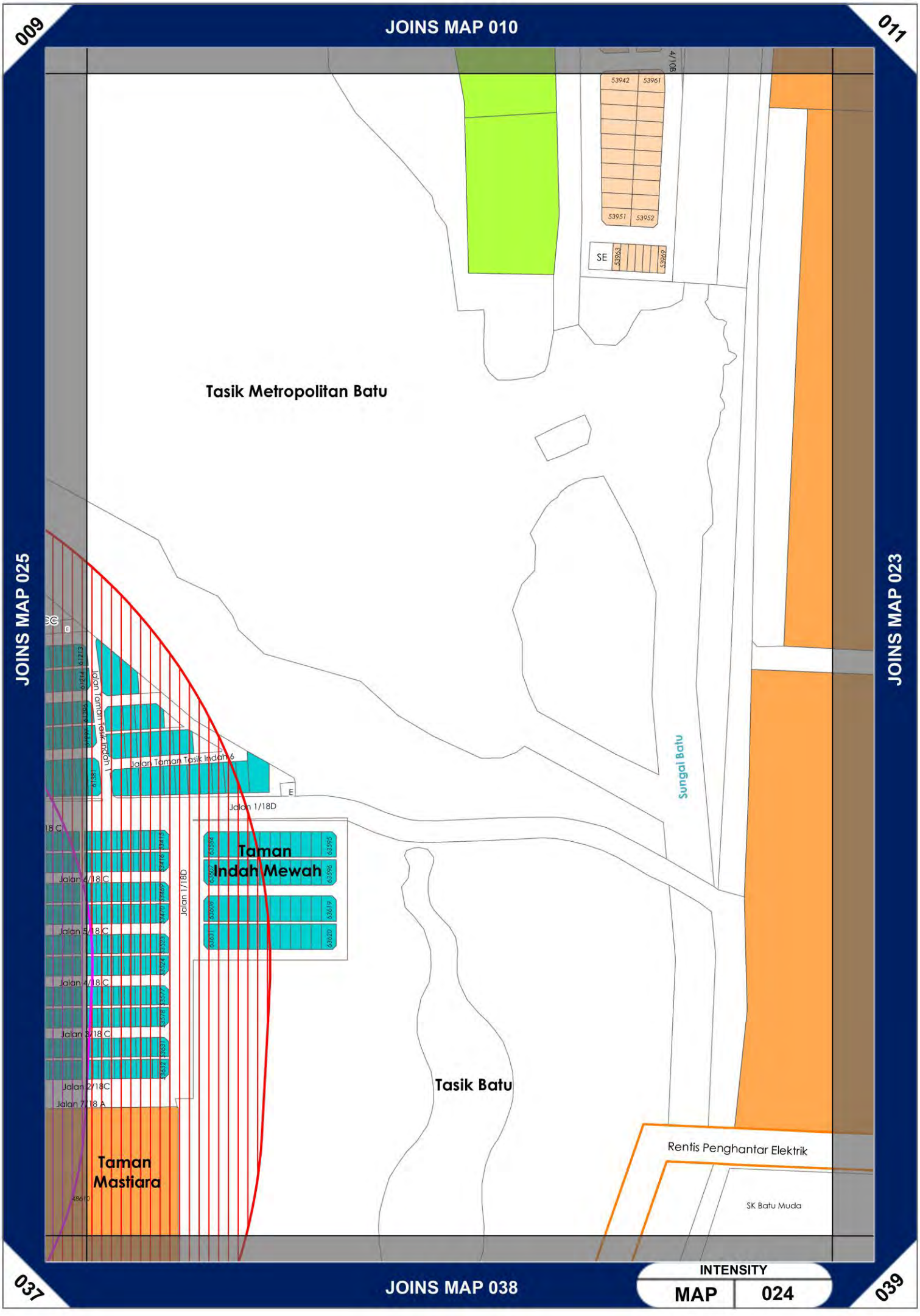
JOINS MAP 010
009
011
JOINS MAP 025
JOINS MAP 023
037
JOINS MAP 038
039
Tasik Metropolitan Batu
Tasik Batu
Sungai Batu
Taman Indah Mewah
Taman Mastiara
Jalan Taman Tasik Indah 1
Jalan Taman Tasik Indah 6
Jalan 1/18D
Jalan 1/18D
Jalan 6/18C
Jalan 5/18C
Jalan 4/18C
Jalan 3/18C
Jalan 2/18C
Jalan 7/18A
Rentis Penghantar Elektrik
SK Batu Muda
SE
53942
53961
53951
53952
53963
53969
4/108
INTENSITY
MAP
024

008
JOINS MAP 009
010
JOINS MAP 026
JOINS MAP 024
036
JOINS MAP 037
038
Taman Kipark
Jalan Seri Utara
Tasik Metropolitan Batu
PPR Taman Wahyu
CC
SE
E
K
Jalan Tasik Indah 5
Jalana Tasik Indah 4
Jalan Tasik Indah 3
Jalan Tasik Indah 2
Jalan Tasik Indah 6
Jalan Taman Tasik Indah 1
Jalan Sibu 18
Jalan Sibu 17
Kawasan Perindustrian Taman Wahyu
Jalan Sibu 16
Jalan Sibu 15
Jalan Sibu 14
Jalan Sibu 13
Jalan Sibu 12
Jalan Sibu 11
Jalan Ipoh
Jalan 1/18D
Jalan 7/18D
Jalan 2/18D
Jalan 4/18D
Jalan 6/18D
Jalan 1/18A
Jalan 1/18C
Jalan 7/18C
Jalan 6/18C
Jalan 5/18C
Jalan 4/18C
Jalan 3/18C
Jalan 2/18C
Jalan 5/18D
Jalan 7/18A
Stesen Taman Wahyu
ZONING
MAP 025

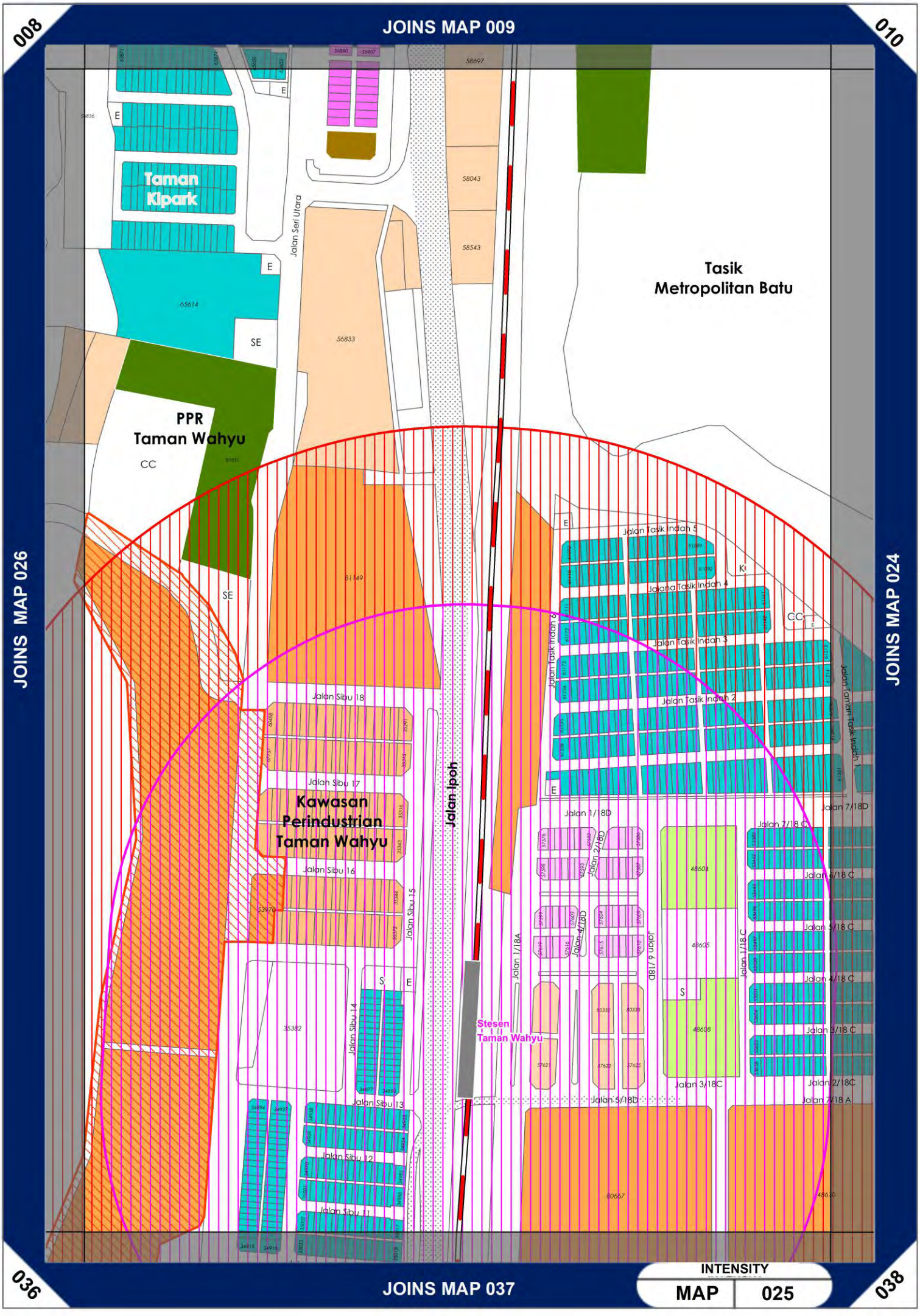
JOINS MAP 009
008
010
JOINS MAP 026
JOINS MAP 024
036
JOINS MAP 037
038
Taman Kipark
Jalan Seri Utara
Tasik Metropolitan Batu
PPR Taman Wahyu
CC
SE
E
Jalan Tasik Indah 5
Jalan Tasik Indah 4
Jalan Tasik Indah 6
Jalan Tasik Indah 3
Jalan Tasik Indah 2
Jalan Taman Tasik Indah 1
Jalan Sibu 18
Jalan Sibu 17
Kawasan Perindustrian Taman Wahyu
Jalan Sibu 16
Jalan Sibu 15
Jalan Sibu 14
Jalan Sibu 13
Jalan Sibu 12
Jalan Sibu 11
Jalan Ipoh
Stesen Taman Wahyu
Jalan 1/18A
Jalan 1/18D
Jalan 2/18D
Jalan 4/18D
Jalan 6/18D
Jalan 5/18D
Jalan 3/18C
Jalan 1/18C
Jalan 7/18D
Jalan 7/18C
Jalan 6/18C
Jalan 5/18C
Jalan 4/18C
Jalan 3/18C
Jalan 2/18C
Jalan 7/18A
INTENSITY
MAP 025

007
JOINS MAP 008
009
JOINS MAP 027
JOINS MAP 025
035
JOINS MAP 036
037
Jalan Limbang
Kolam Nanyang
SJK (C) Jinjang Utara
Jalan Tebing Timor
Jalan Jinjang Damai 13
East Road 12
Jalan Lundu
Jalan Simanggang
Jalan Kapit
Jalan Lundu 1
Jalan Lundu 2
Jalan Lundu 3
Jalan Lundu 4
Jalan Lundu 5
Jalan Lundu 6
Jalan Lundu 7
Jalan Jinjang Damai 10
Jalan Jinjang Damai 9
Jalan Jinjang Damai 8
Jalan Jinjang Damai 5
Jalan Jinjang Damai 7
Jalan Marudi
Taman Beringin
Jalan Marudi 1
Jalan Marudi 2
Jalan Marudi 3
Jalan Marudi 4
Jalan Marudi 5
Jalan Marudi 6
Jalan Marudi 7
Jalan Marudi 8
Jalan Marudi 9
Jalan Miri
Jalan Niah
Jalan Niah 1
Jalan Niah 2
Jalan Niah 3
Jalan Niah 4
Jalan Niah 5
Jalan Niah 6
Jalan Miri 1
Jalan Miri 2
Jalan Miri 3
Sungai Jinjang
Jalan Bintulu
Jalan Jinjang Damai 6
Jalan Jinjang Damai 3
Jalan Jinjang Damai 4
Jalan Timur 14
Jalan Jinjang Damai
Dewan Komuniti Taman Beringin
SE
S
SC
CH
Jalan Jinjang Indah 12
Jalan Jinjang Indah 15
Jalan Jinjang Indah 13
Jalan Jinjang Indah 11
Jalan Jinjang Indah 10
Jalan Benteng Timur
SKL (C) Jinjang Tengah (1&2)
SK La Salle Jinjang (1&2)
Jalan Jinjang Permai 8
Jalan Jinjang Permai 9
Jalan Jinjang Permai 10
Kolam Taman Wahyu
6654
ZONING
MAP
026

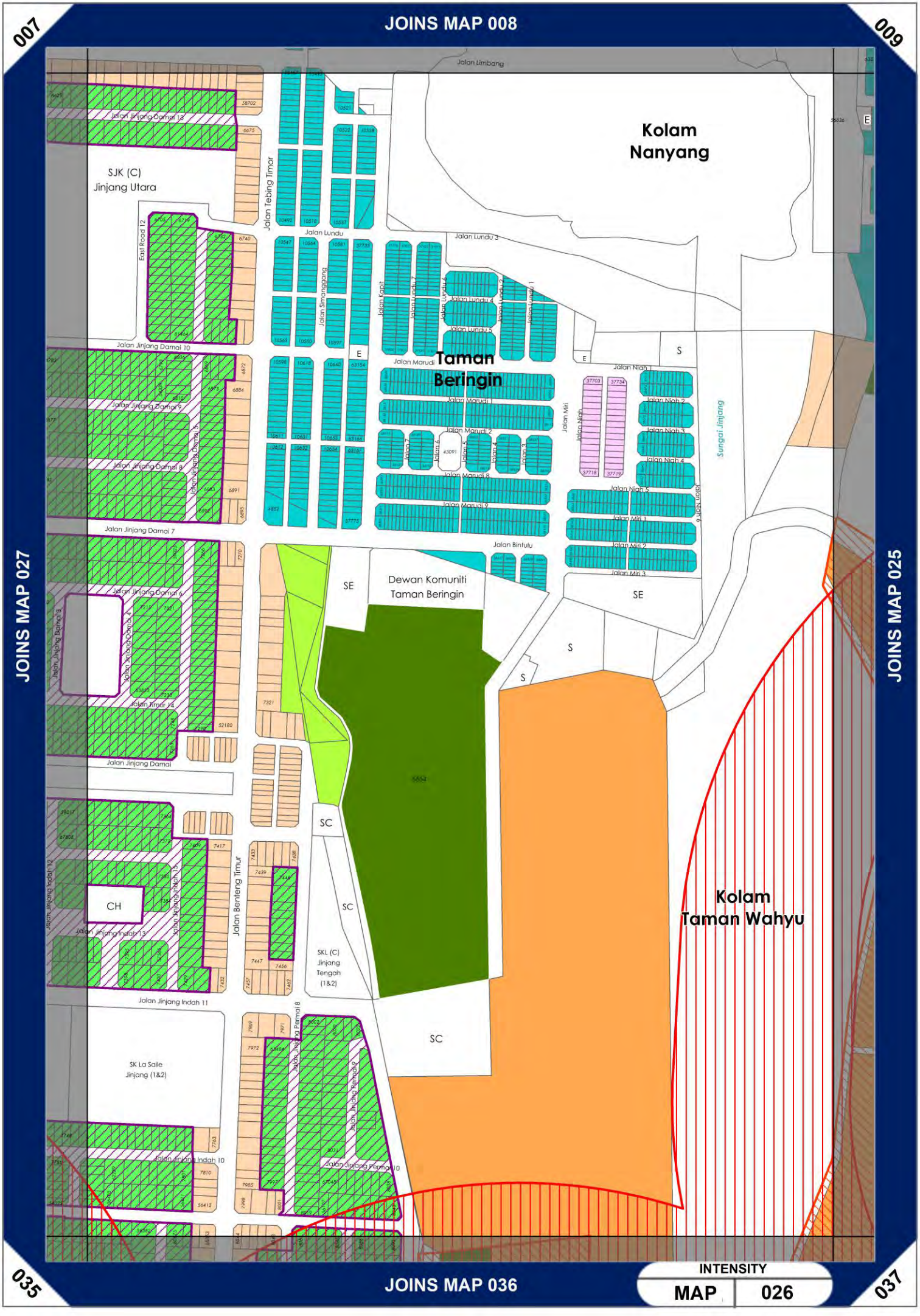
JOINS MAP 008
007
009
JOINS MAP 027
JOINS MAP 025
JOINS MAP 036
035
037
Jalan Limbang
Kolam
Nanyang
SJK (C)
Jinjang Utara
Jalan Jinjang Damai 13
Jalan Tebing Timor
East Road 12
Jalan Lundu
Jalan Lundu 3
Jalan Simangyang
Jalan Kapit
Jalan Lundu 7
Jalan Lundu 6
Jalan Lundu 4
Jalan Lundu 2
Jalan Lundu 1
Jalan Lundu 5
Jalan Jinjang Damai 10
Jalan Marudi
Taman
Beringin
Jalan Niah
Jalan Niah 1
Jalan Niah 2
Jalan Niah 3
Jalan Niah 4
Jalan Niah 5
Jalan Niah 6
Jalan Miri
Jalan Miri 1
Jalan Miri 2
Jalan Miri 3
Sungai Jinjang
Jalan Marudi 1
Jalan Marudi 2
Jalan Marudi 8
Jalan Marudi 9
Jalan Jinjang Damai 9
Jalan Jinjang Damai 8
Jalan Jinjang Damai 7
Jalan Bintulu
Jalan Jinjang Damai 6
Jalan Jinjang Damai 5
Jalan Jinjang Damai 4
Jalan Jinjang Damai 3
Jalan Timor 14
Jalan Jinjang Damai
Dewan Komuniti
Taman Beringin
SE
S
SC
CH
Jalan Benteng Timur
Jalan Jinjang Indah 12
Jalan Jinjang Indah 13
Jalan Jinjang Indah 11
Jalan Jinjang Indah 10
Jalan Jinjang Permai 8
Jalan Jinjang Permai 9
Jalan Jinjang Perenggi 10
SKL (C)
Jinjang
Tengah
(1&2)
SK La Salle
Jinjang (1&2)
Kolam
Taman Wahyu
INTENSITY
MAP
026

JOINS MAP 007
006
008
JOINS MAP 028
JOINS MAP 026
JOINS MAP 035
034
036
SMK Jinjang
Klinik Kesihatan Jinjang
Taman Fadason
Jinjang Utara
SJK (C) Jinjang Utara
Balai Polis Jinjang
Rentis Penghantar Elektrik
Jalan Jinjang Murni 13
Jalan Jinjang Murni 10
Jalan Jinjang Murni 9
Jalan Jinjang Murni 6
Jalan Jinjang Murni 5
Jalan Jinjang Murni 8
Jalan Jinjang Murni 4
Jalan Jinjang Murni 3
Jalan Jinjang Murni 2
Jalan Jinjang Murni 1
Jalan Jinjang Murni
Jalan Jinjang Utama
Jalan Jinjang Damai 1
Jalan Jinjang Damai 9
Jalan Jinjang Damai 8
Jalan Jinjang Damai 7
Jalan Jinjang Damai 3
Jalan Jinjang Damai
Jalan Timur 14
Jalan Tebing Selatan
Jalan Jinjang Aman 15
Jalan Jinjang Aman 11
Jalan Jinjang Aman 10
Jalan Jinjang Aman 9
Jalan Jinjang Aman 5
Jalan Jinjang Aman 4
Jalan Jinjang Aman 3
Jalan Jinjang Aman 2
Jalan Jinjang Tengah 3
Jalan Jinjang Indah 12
Jalan Jinjang Indah 10
Jalan Jinjang Setia 1
Jalan Jinjang Setia 2
Jalan Jinjang Setia 3
Jalan Jinjang Setia 5
Jalan Serian 15
Jalan Benteng Barat
Jalan 11/17
Jalan 10/17
Jalan 9/17
Jalan 8/17
Jalan 7/17
Jalan 6/17
Jalan 5/17
Jalan 3/17
Jalan 2/17
M
T
SC
SE
W
E
CH
ZONING
MAP 027

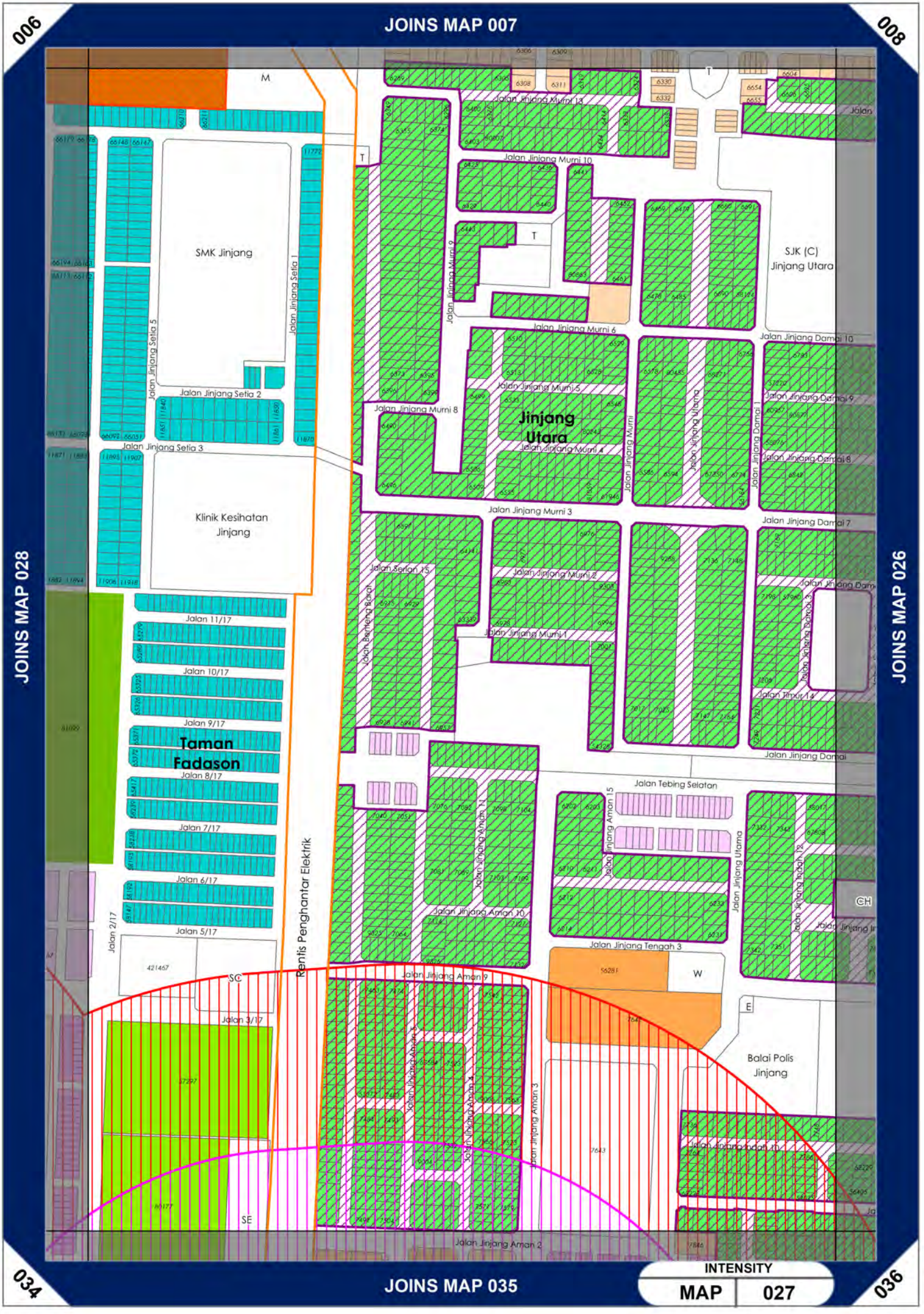

JOINS MAP 007
006
008
JOINS MAP 028
JOINS MAP 026
JOINS MAP 035
034
036
SMK Jinjang
Klinik Kesihatan Jinjang
Taman Fadason
Jinjang Utara
SJK (C) Jinjang Utara
Balai Polis Jinjang
Rentis Penghantar Elektrik
Jalan Jinjang Murni 13
Jalan Jinjang Murni 10
Jalan Jinjang Murni 9
Jalan Jinjang Murni 6
Jalan Jinjang Murni 5
Jalan Jinjang Murni 8
Jalan Jinjang Murni 4
Jalan Jinjang Murni 3
Jalan Jinjang Murni 2
Jalan Jinjang Murni 1
Jalan Jinjang Damai 10
Jalan Jinjang Damai 9
Jalan Jinjang Damai 8
Jalan Jinjang Damai 7
Jalan Jinjang Damai
Jalan Tebing Selatan
Jalan Jinjang Aman 15
Jalan Jinjang Aman 11
Jalan Jinjang Aman 10
Jalan Jinjang Aman 9
Jalan Jinjang Aman 3
Jalan Jinjang Aman 2
Jalan Jinjang Tengah 3
Jalan Jinjang Setia 1
Jalan Jinjang Setia 2
Jalan Jinjang Setia 3
Jalan Jinjang Setia 5
Jalan Serian 15
Jalan Timur 14
Jalan 11/17
Jalan 10/17
Jalan 9/17
Jalan 8/17
Jalan 7/17
Jalan 6/17
Jalan 5/17
Jalan 3/17
Jalan 2/17
M
T
SC
SE
W
E
CH
INTENSITY
MAP 027

ZONING

MAP 028

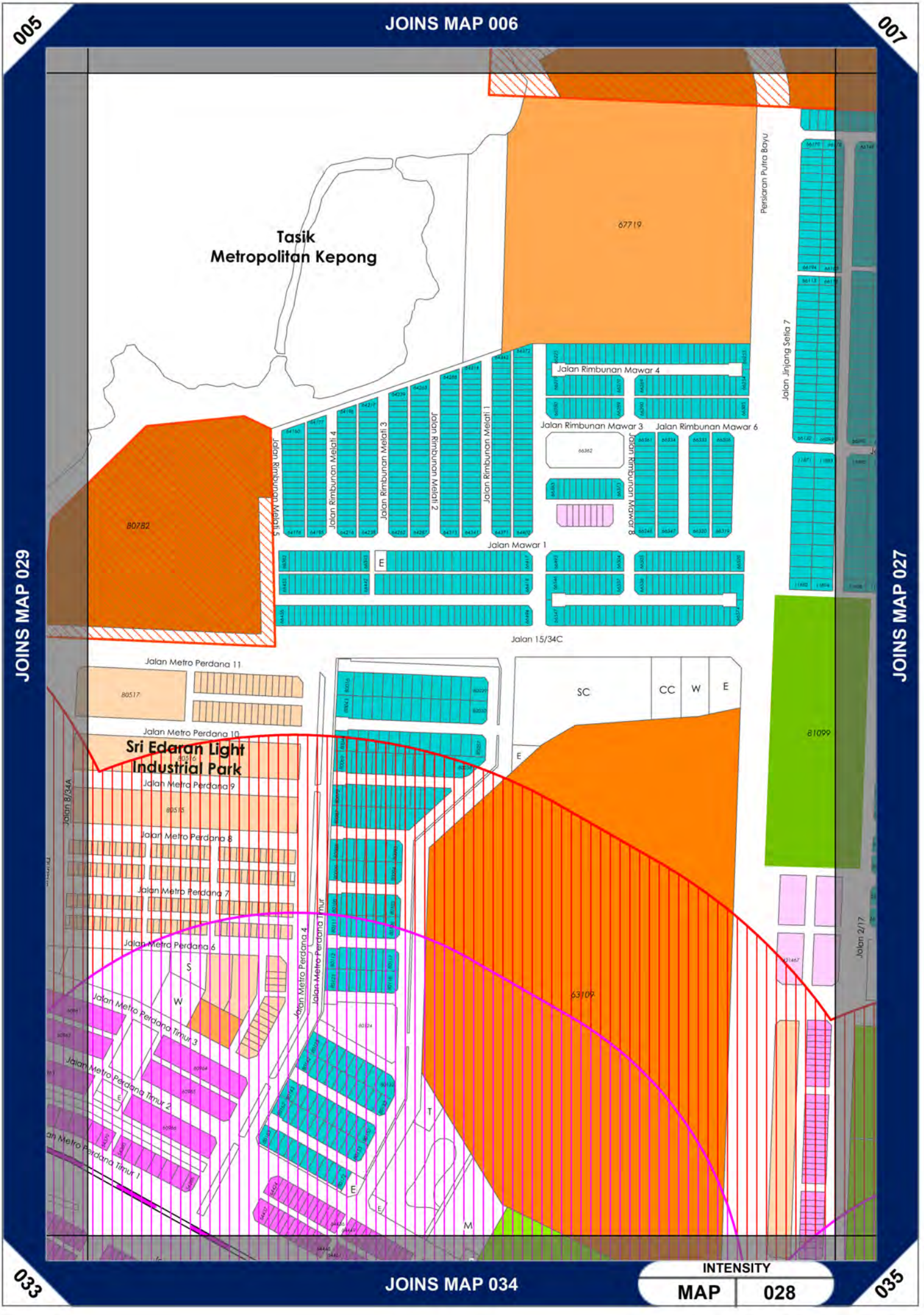
005
JOINS MAP 006
007
JOINS MAP 029
JOINS MAP 027
033
JOINS MAP 034
035
Tasik
Metropolitan Kepong
67719
Persiaran Putra Bayu
Jalan Jinjang Setia 7
Jalan Rimbunan Mawar 4
Jalan Rimbunan Mawar 3
Jalan Rimbunan Mawar 6
Jalan Rimbunan Mawar 8
Jalan Rimbunan Melati 5
Jalan Rimbunan Melati 4
Jalan Rimbunan Melati 3
Jalan Rimbunan Melati 2
Jalan Rimbunan Melati 1
Jalan Mawar 1
Jalan 15/34C
80782
Jalan Metro Perdana 11
80517
Jalan Metro Perdana 10
Sri Edaran Light
Industrial Park
Jalan Metro Perdana 9
80515
Jalan Metro Perdana 8
Jalan Metro Perdana 7
Jalan Metro Perdana 6
Jalan 8/34A
Jalan Metro Perdana 4
Jalan Metro Perdana Timur
Jalan Metro Perdana Timur 3
Jalan Metro Perdana Timur 2
Jalan Metro Perdana Timur 1
SC
CC
W
E
S
T
M
81099
63109
Jalan 2/17
INTENSITY
MAP
028

JOINS MAP 005
004
006
JOINS MAP 030
JOINS MAP 028
JOINS MAP 033
032
034
Lebuhraya Lingkaran Tengah II (MRR 2)
Tasik Metropolitan Kepong
Kawasan Perindustrian Sri Edaran
Stesen Metro Prima
Jalan 3/1A
Jalan Metro Perdana Barat 17
Jalan Metro Perdana Barat 16
Jalan Metro Perdana Barat 15
Jalan Metro Perdana Barat 10
Jalan Metro Perdana Barat 13
Jalan Metro Perdana Barat 12
Jalan Metro Perdana Barat 1
Jalan Metro Perdana Barat 9
Jalan Metro Perdana Barat 8
Jalan Metro Perdana Barat 7
Jalan Metro Perdana Barat 6
Jalan Metro Perdana Barat 5
Jalan Metro Perdana Barat 3
Jalan Metro Perdana Barat 2
Jalan Metro Perdana Barat 1
Jalan Metro Perdana Barat 14
Jalan Metro Perdana Barat
Jalan Metro Perdana 1
Jalan Metro Perdana 2
Jalan Metro Perdana 3
Jalan Metro Perdana 6
Jalan Metro Perdana 8
Jalan Metro Perdana
Jalan 12/34B
Jalan 8/34A
Jalan Kepong
Jalan 1/33A
Jalan Prima 1
Jalan P 7
Jalan Metro Perdana Tim
MM
SE
E
W
CC
ZONING
MAP
029

004
JOINS MAP 005
006
JOINS MAP 030
JOINS MAP 028
032
JOINS MAP 033
034

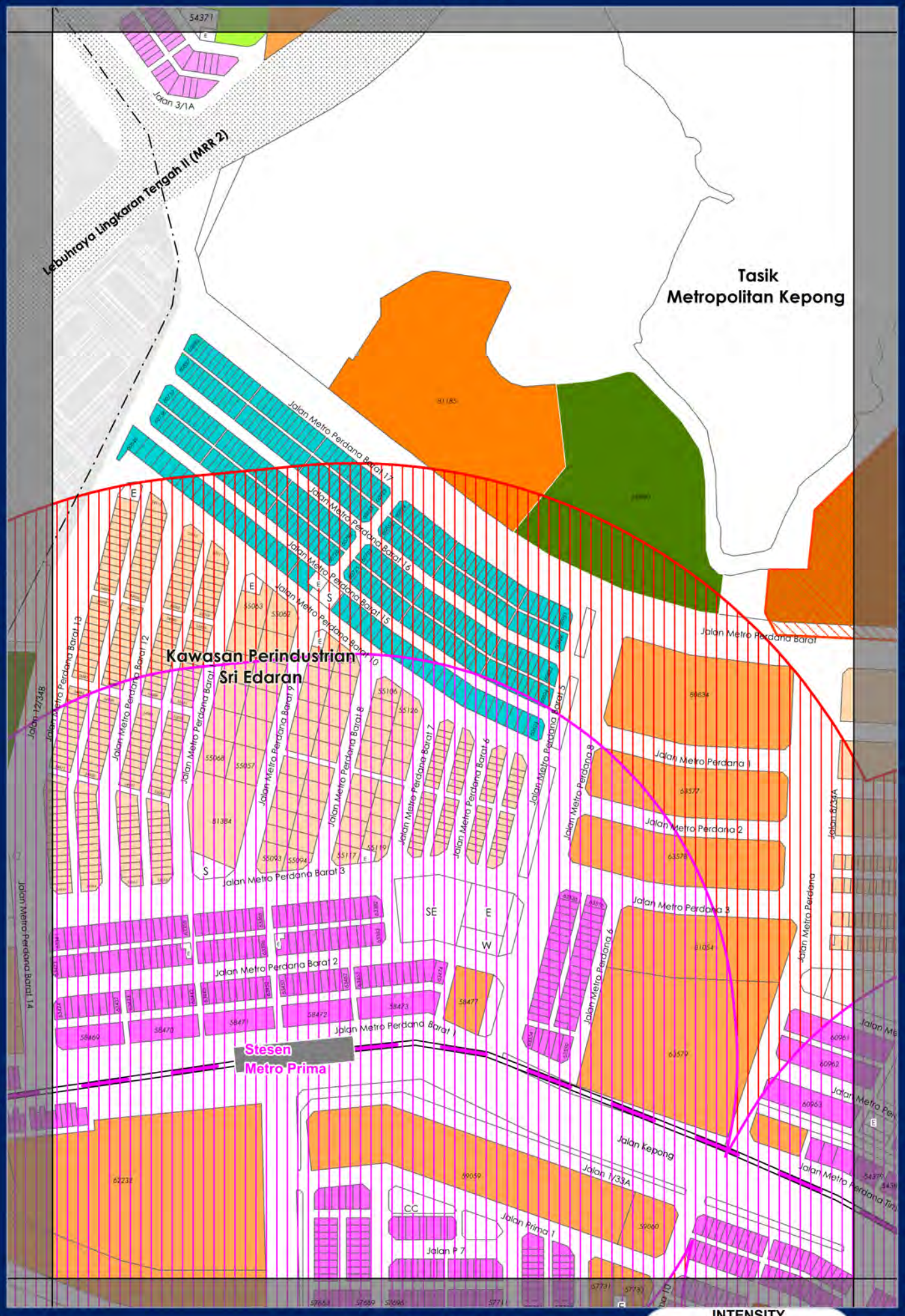

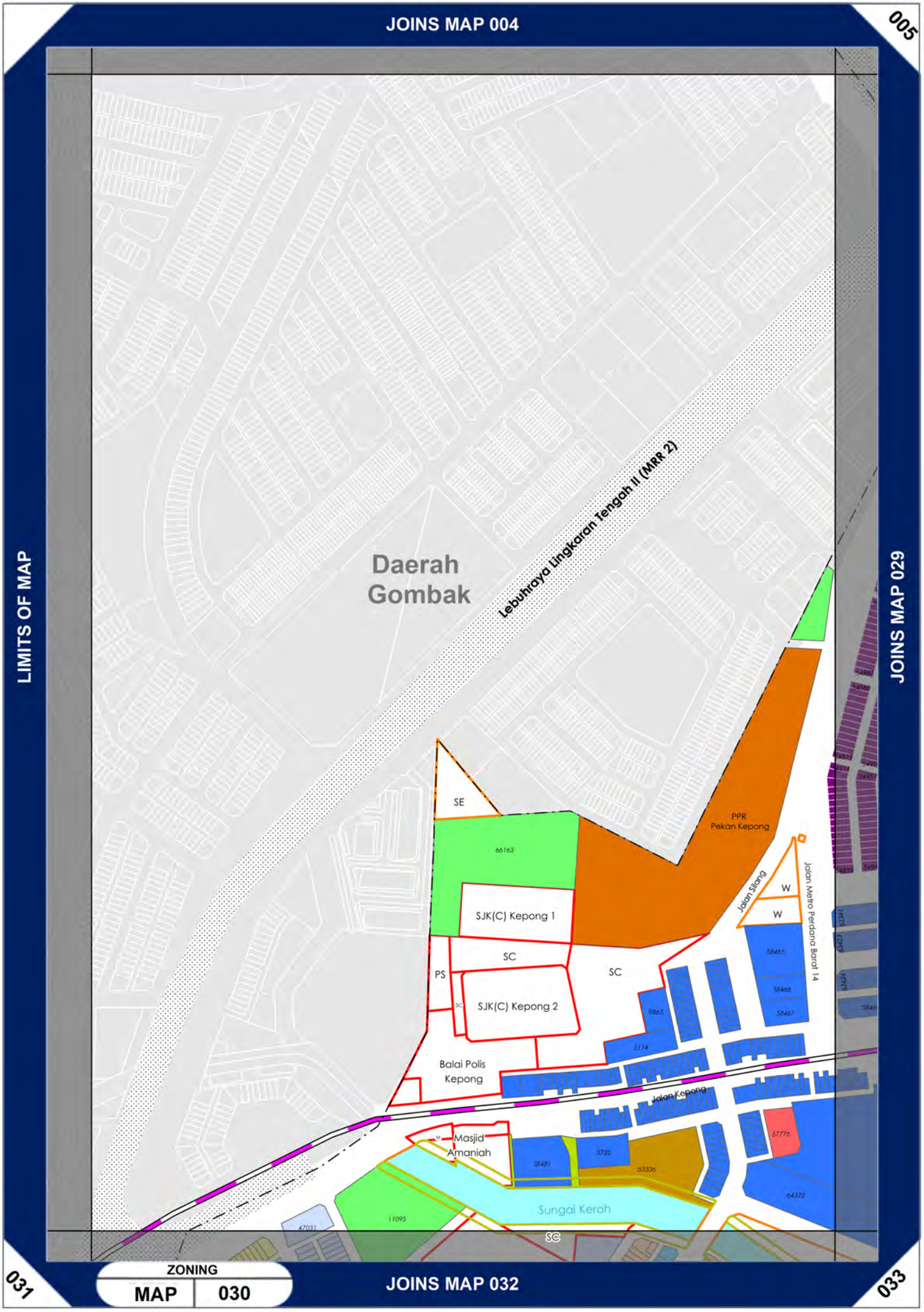
JOINS MAP 004
005
LIMITS OF MAP
JOINS MAP 029
Daerah Gombak
Lebuhraya Lingkaran Tengah II (MRR 2)
SE
66163
PPR Pekan Kepong
SJK(C) Kepong 1
SC
PS
SJK(C) Kepong 2
SC
Balai Polis Kepong
Jalan Siliang
W
W
Jalan Metro Perdana Barat 14
58465
58466
58467
9863
5174
Jalan Kepong
Masjid Amaniah
58481
3732
63336
67776
64372
Sungai Kerah
11095
47031
SC
031
ZONING
MAP 030
JOINS MAP 032
033

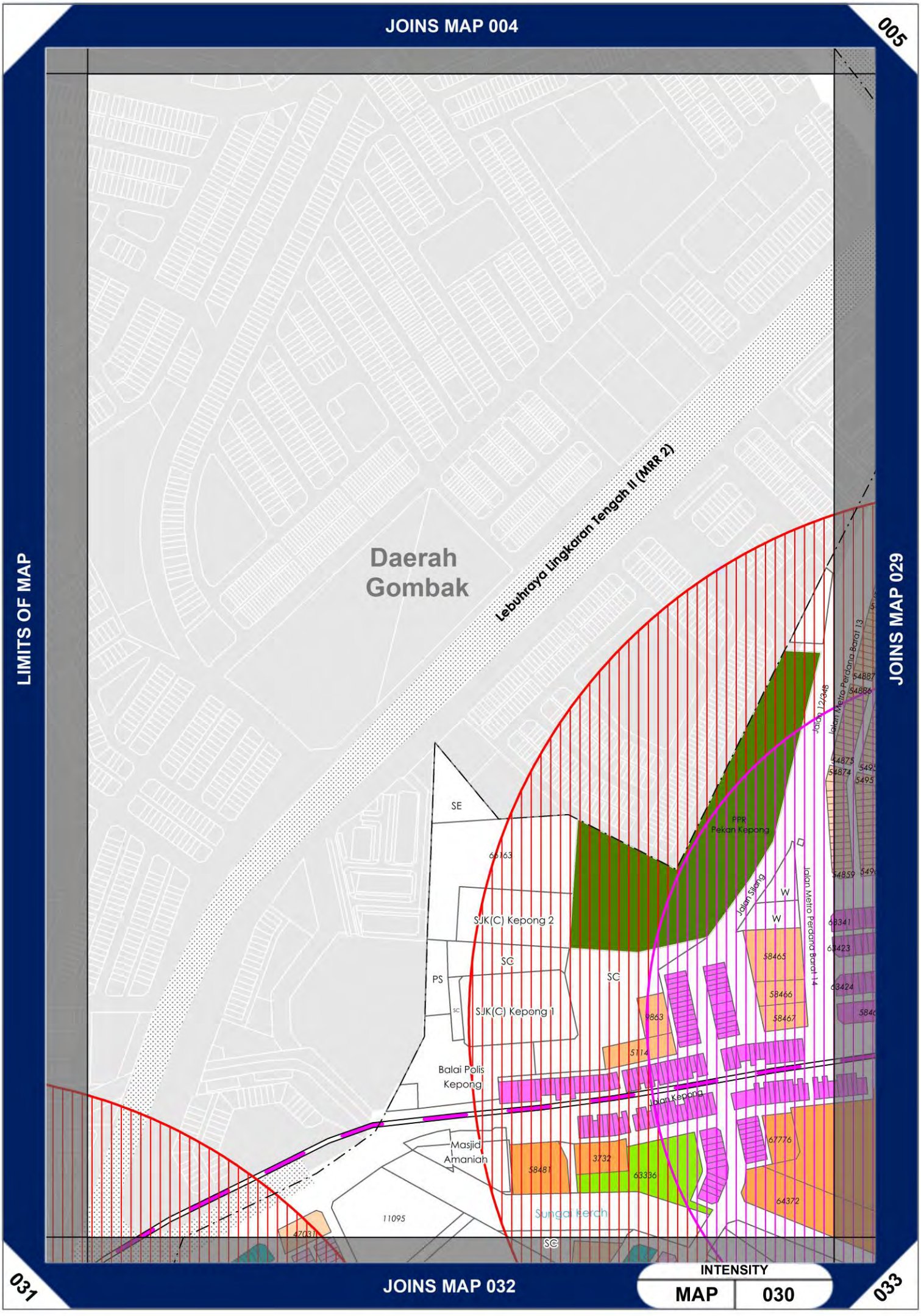
JOINS MAP 004
005
LIMITS OF MAP
JOINS MAP 029
Daerah Gombak
Lebuhraya Lingkaran Tengah II (MRR 2)
SE
66163
SJK(C) Kepong 2
SC
PS
SJK(C) Kepong 1
Balai Polis Kepong
Masjid Amaniah
11095
47031
58481
3732
63336
Sungai Kerch
SC
9863
5114
PPR Pekan Kepong
Jalan Silang
W
W
58465
58466
58467
Jalan Metro Perdana Barat 14
Jalan 12/348
Jalan Metro Perdana Barat 13
54887
54886
54875
54874
54859
63341
63423
63424
67776
64372
031
JOINS MAP 032
INTENSITY
MAP
030
033

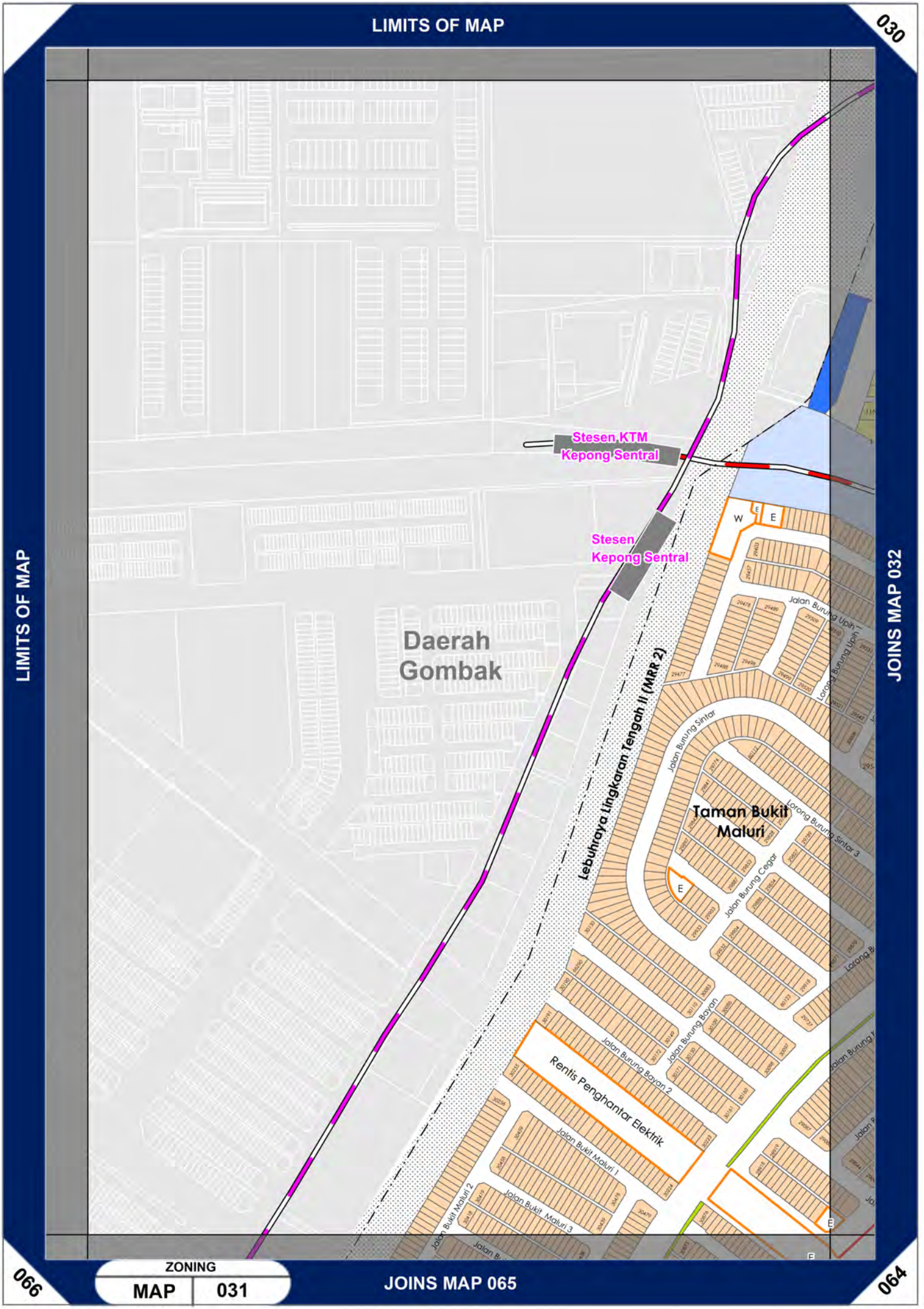
LIMITS OF MAP
030
LIMITS OF MAP
JOINS MAP 032
Stesen KTM
Kepong Sentral
Stesen
Kepong Sentral
Daerah
Gombak
Lebuhraya Lingkaran Tengah II (MRR 2)
Taman Bukit
Maluri
Jalan Burung Sintar
Jalan Burung Upih 1
Lorong Burung Upih 1
Lorong Burung Sintar 3
Jalan Burung Cegar
Jalan Burung Bayan
Jalan Burung Bayan 2
Rentis Penghantar Elektrik
Jalan Bukit Maluri 1
Jalan Bukit Maluri 2
Jalan Bukit Maluri 3
W
E
066
ZONING
MAP
031
JOINS MAP 065
064

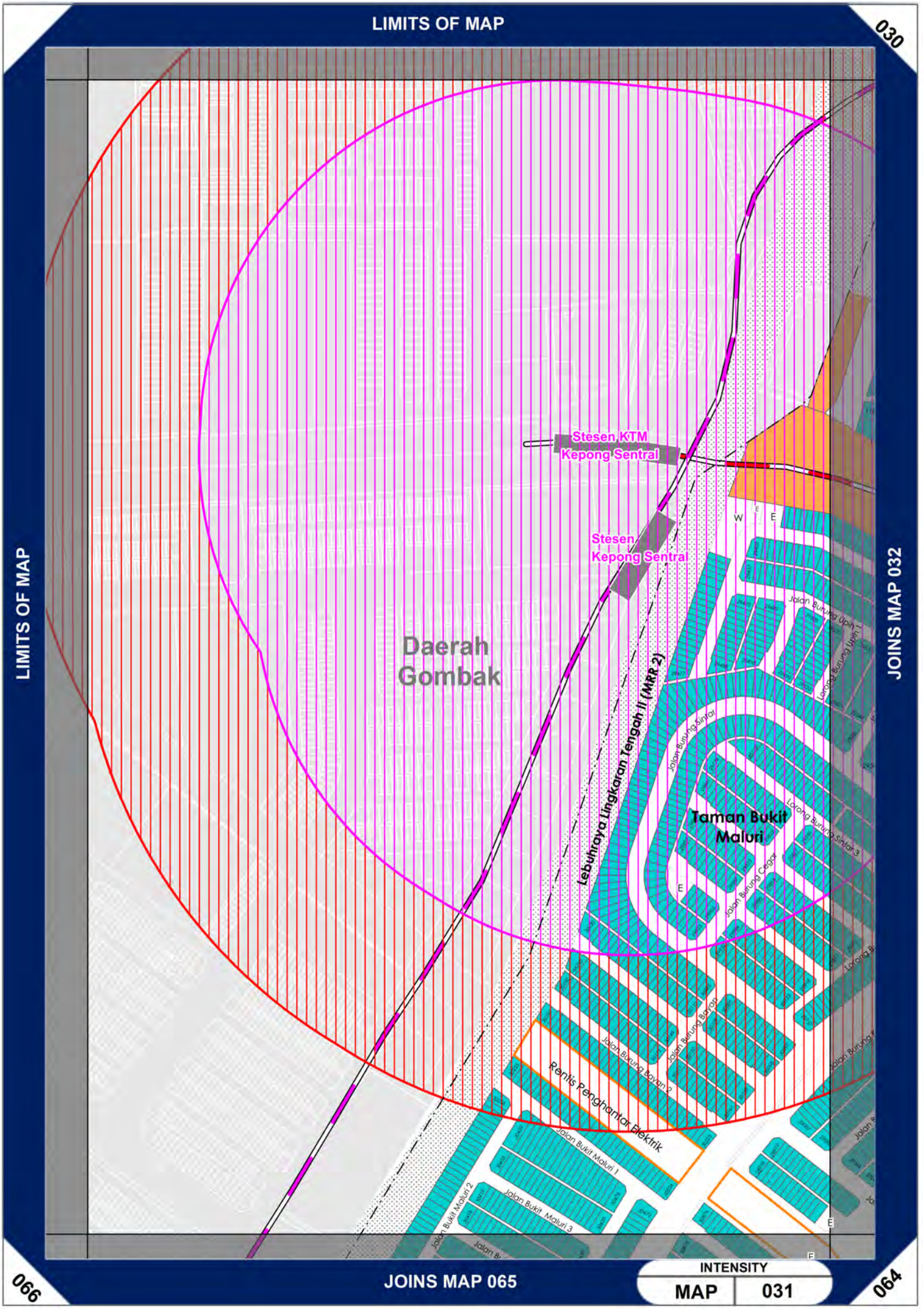
LIMITS OF MAP
030
LIMITS OF MAP
JOINS MAP 032
Stesen KTM
Kepong Sentral
Stesen
Kepong Sentral
Daerah
Gombak
Lebuhraya Lingkaran Tengah II (MRR 2)
Taman Bukit
Maluri
Jalan Burung Upih
Lorong Burung Upih 1
Jalan Burung Sinyar
Lorong Burung Sinyar 3
Jalan Burung Cegor
Jalan Burung Bayan
Jalan Burung Bayan 2
Rentis Penghantar Elektrik
Jalan Bukit Maluri 1
Jalan Bukit Maluri 2
Jalan Bukit Maluri 3
066
JOINS MAP 065
064
INTENSITY
MAP
031

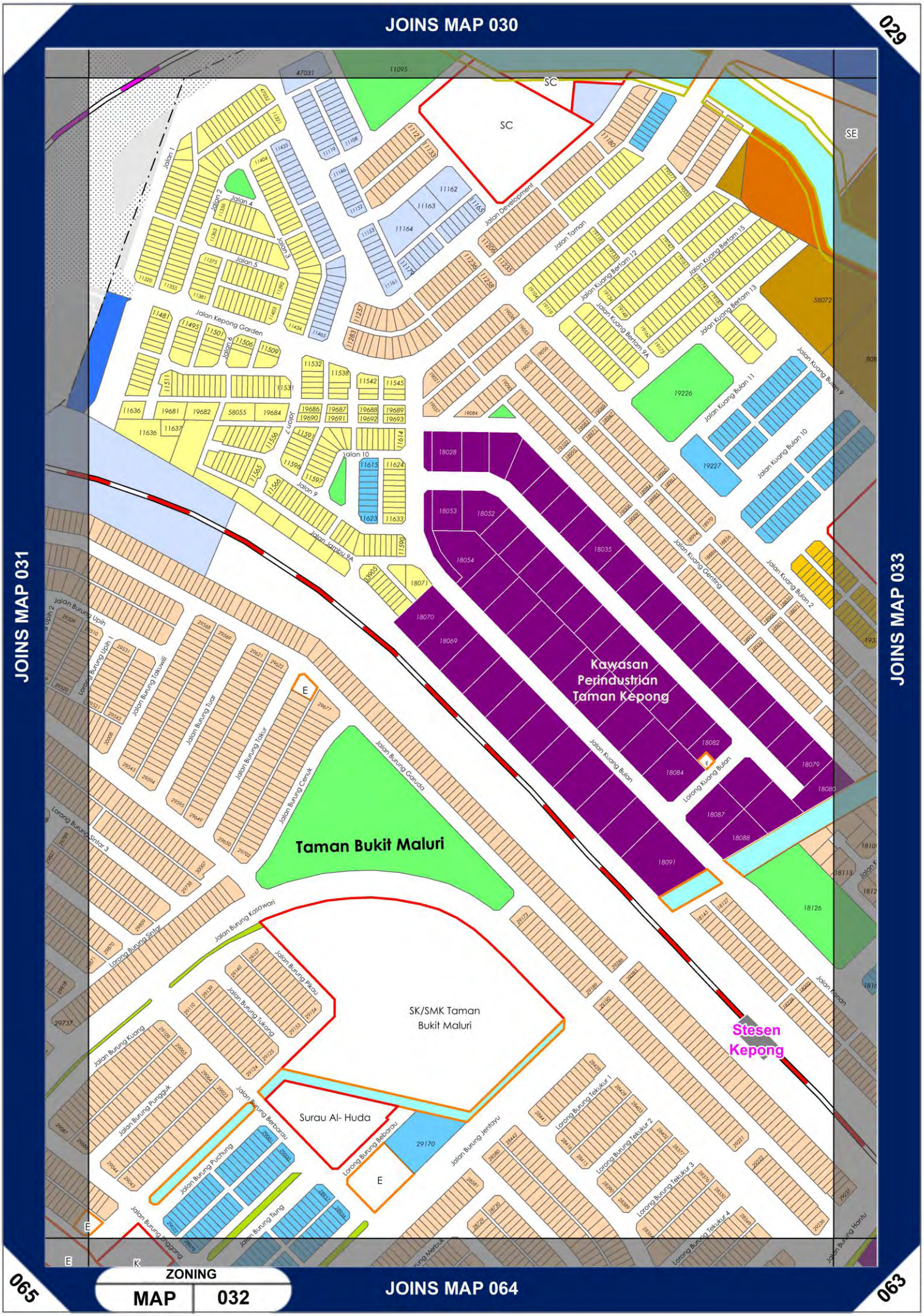
JOINS MAP 030
029
JOINS MAP 031
JOINS MAP 033
JOINS MAP 064
065
063
SC
SE
E
K
Kawasan Perindustrian Taman Kepong
Taman Bukit Maluri
SK/SMK Taman Bukit Maluri
Surau Al- Huda
Stesen Kepong
Jalan Development
Jalan Taman
Jalan Kepong Garden
Jalan Kuang Bertam 12
Jalan Kuang Bertam 15
Jalan Kuang Bertam 13
Jalan Kuang Bertam 9A
Jalan Kuang Bulan 11
Jalan Kuang Bulan 10
Jalan Kuang Bulan 9
Jalan Kuang Genting
Jalan Kuang Bulan 2
Jalan Kuang Bulan
Lorong Kuang Bulan
Jalan Burung Upih
Lorong Burung Upih 1
Jalan Burung Takuwili
Jalan Burung Tuar
Jalan Burung Takur
Jalan Burung Cenuk
Jalan Burung Garuda
Lorong Burung Sintar 3
Lorong Burung Sintar
Jalan Burung Kasawari
Jalan Burung Pikau
Jalan Burung Tukang
Jalan Burung Kuang
Jalan Burung Pungguk
Jalan Burung Berbarau
Jalan Burung Puchung
Jalan Burung Tiung
Jalan Burung Enggang
Lorong Burung Bebarau
Jalan Burung Jentayu
Lorong Burung Tekukur 1
Lorong Burung Tekukur 2
Lorong Burung Tekukur 3
Lorong Burung Tekukur 4
Jalan Burung Hantu
Jalan Kanan
Jalan Jambu 9A
Jalan 10
Jalan 9
Jalan 1
Jalan 2
Jalan 3
Jalan 4
Jalan 5
Jalan 6
Jalan 7
Jalan 8
Jalan 9
Jalan 10
47031
11095
11162
11163
11164
11180
58072
19226
19227
18028
18053
18052
18054
18035
18071
18070
18069
18082
18084
18079
18080
18087
18088
18091
18126
29170
29737
ZONING
MAP
032

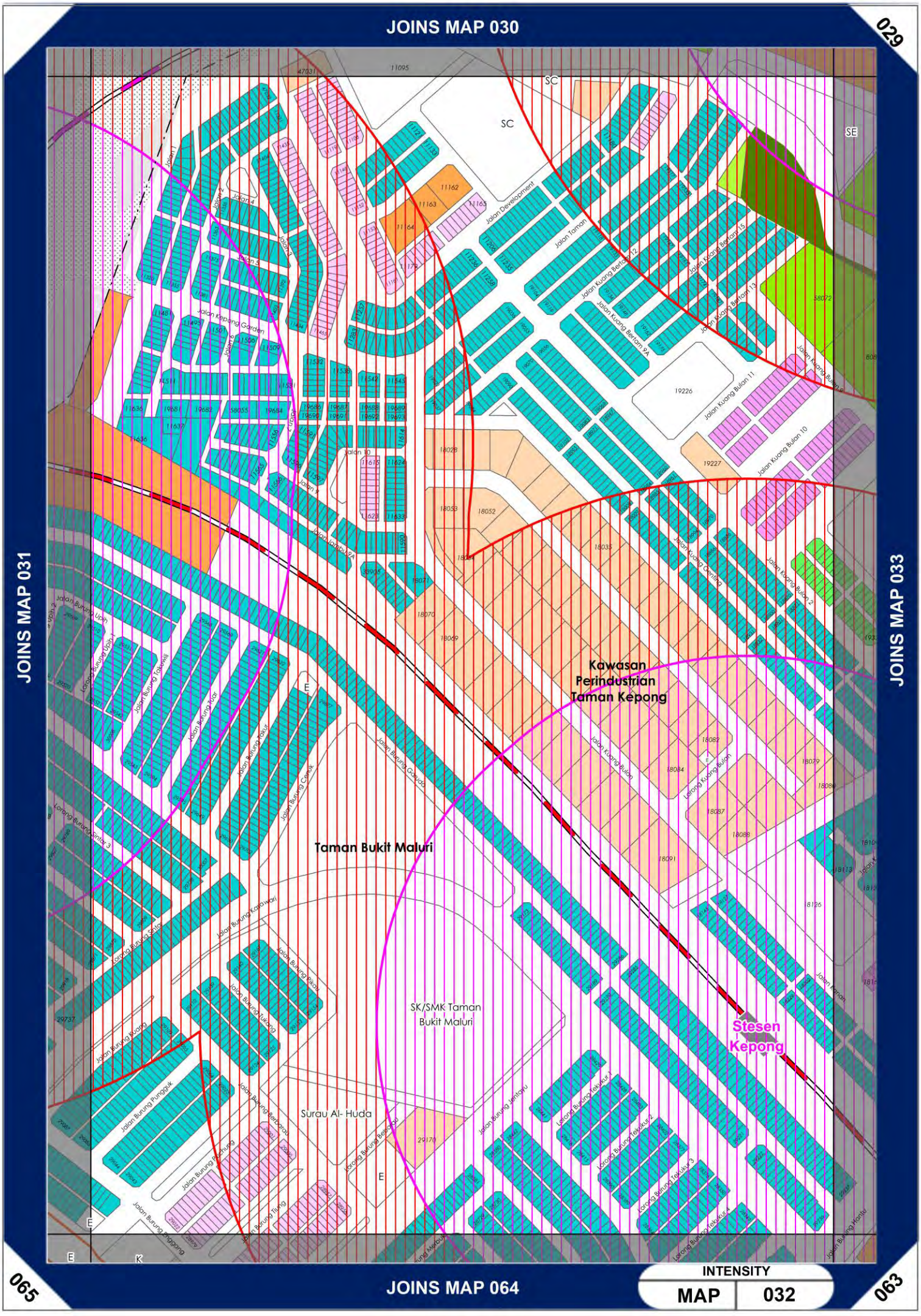
JOINS MAP 030
029
JOINS MAP 031
JOINS MAP 033
JOINS MAP 064
065
063
Kawasan Perindustrian Taman Kepong
Taman Bukit Maluri
SK/SMK Taman Bukit Maluri
Surau Al- Huda
Stesen Kepong
Jalan Development
Jalan Taman
Jalan Kepong Garden
Jalan Kuang Bulan 11
Jalan Kuang Bulan 10
Jalan Kuang Bulan 2
Jalan Kuang Bertam 12
Jalan Kuang Bertam 13
Jalan Kuang Bertam 15
Jalan Kuang Bertam 9A
Jalan Kuang Bulan
Jalan Kuang Gaming
Jalan Burung Upih
Jalan Burung Tekukur
Jalan Burung Kuar
Jalan Burung Gelatik
Jalan Burung Pungguk
Jalan Burung Punai
Jalan Burung Tiung
Jalan Burung Enggang
Jalan Burung Hantu
Jalan Burung Jentayu
Jalan Burung Belikan
Jalan Burung Kuang
Jalan Burung Kenari
Jalan Burung Gereja
Jalan Burung Cenderawasih
Jalan Burung Cenderak
Jalan Burung Belatuk
Jalan Burung Belacan
Jalan Burung Berbangan
Jalan Burung Pekaka
Jalan Burung Kelicap
Jalan Burung Tekukur 1
Jalan Burung Tekukur 2
Jalan Burung Tekukur 3
Jalan Burung Tekukur 4
Jalan Burung Tekukur 5
Jalan Burung Tekukur 6
Jalan Burung Tekukur 7
Jalan Burung Tekukur 8
Jalan Burung Tekukur 9
Jalan Burung Tekukur 10
Jalan Burung Tekukur

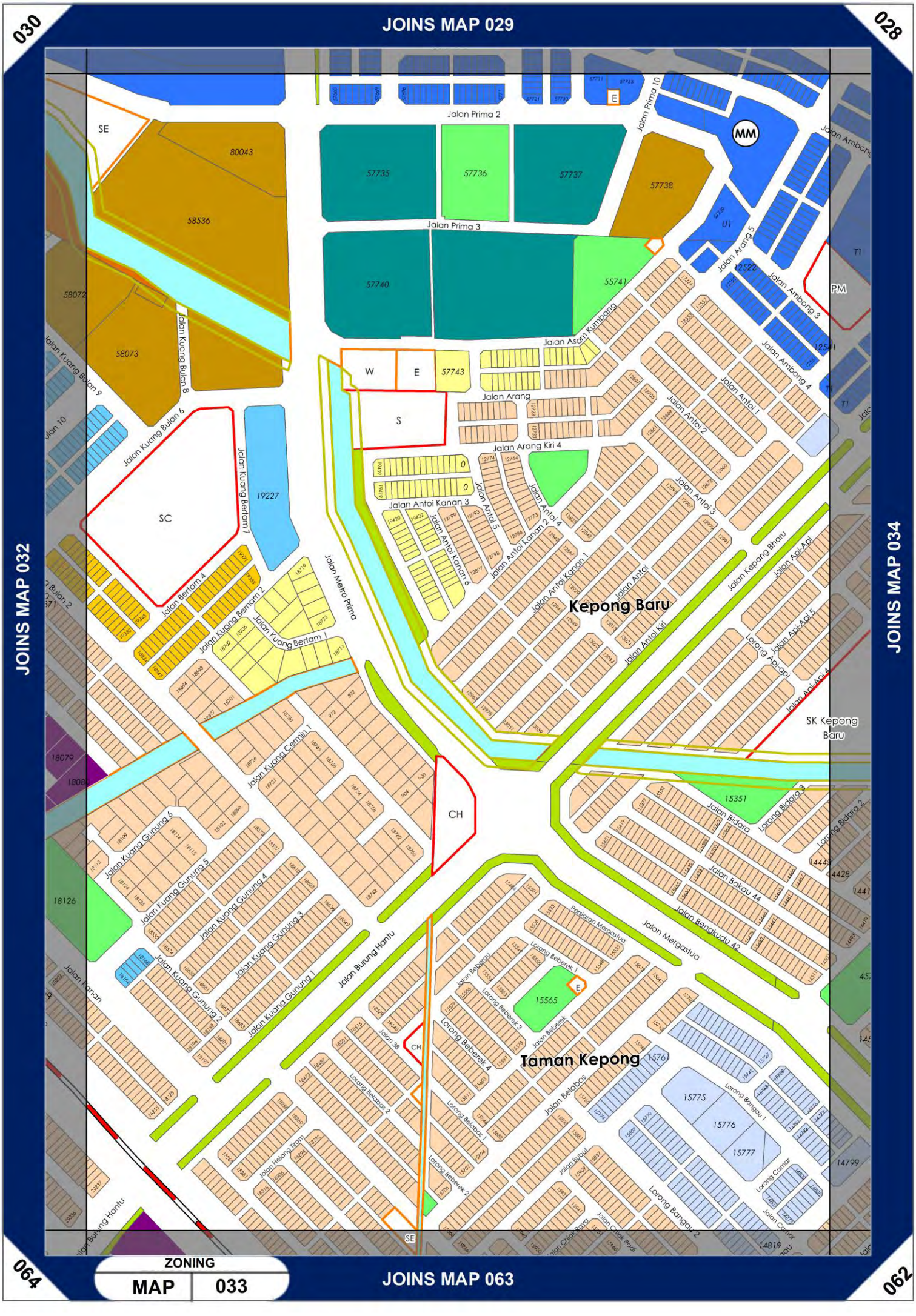
JOINS MAP 029
030
028
JOINS MAP 032
JOINS MAP 034
JOINS MAP 063
064
062
Jalan Prima 2
Jalan Prima 3
Jalan Prima 10
Jalan Ambong 5
Jalan Ambong 3
Jalan Ambong 4
Jalan Asam Kumbang
Jalan Arang
Jalan Arang Kiri 4
Jalan Antoi 1
Jalan Antoi 2
Jalan Antoi 3
Jalan Antoi 4
Jalan Antoi 5
Jalan Antoi Kanan 1
Jalan Antoi Kanan 2
Jalan Antoi Kanan 3
Jalan Antoi Kanan 6
Jalan Antoi Kiri
Jalan Kuang Bulan 6
Jalan Kuang Bulan 8
Jalan Kuang Bulan 9
Jalan Kuang Bertam 7
Jalan Bertam 4
Jalan Kuang Bernam 2
Jalan Kuang Bertam 1
Jalan Metro Prima
Jalan Kuang Cermin 1
Jalan Kuang Gunung 6
Jalan Kuang Gunung 5
Jalan Kuang Gunung 4
Jalan Kuang Gunung 3
Jalan Kuang Gunung 2
Jalan Kuang Gunung 1
Jalan Burung Hantu
Jalan Kanan
Jalan Kepong Bharu
Jalan Api-Api
Jalan Api-Api 5
Jalan Api-Api 4
Lorong Api-Api
Jalan Bidara
Lorong Bidara 3
Lorong Bidara 2
Jalan Bakau 44
Jalan Bengkudu 42
Jalan Mergastua
Persiaran Mergastua
Lorong Beberek 1
Lorong Beberek 3
Lorong Beberek 4
Jalan Beberek
Jalan Belabas
Lorong Belabas 1
Lorong Belabas 2
Lorong Belabas 3
Jalan 38
Jalan Bubut
Lorong Bangau 1
Lorong Bangau 2
Lorong Cemar
Jalan Cemar
Jalan Chuk Rayo
Jalan Chuk Padi
Jalan Helang Tiram
Kepong Baru
Taman Kepong
SK Kepong Baru
MM
U1
T1
PM
SC
CH
E
W
S
SE
80043
58536
58072
58073
57735
57736
57737
57738
57740
55741
57743
19227
18079
18126
15351
15565
15761
15775
15776
15777
14799
14819
ZONING
MAP
033
JOINS MAP 063

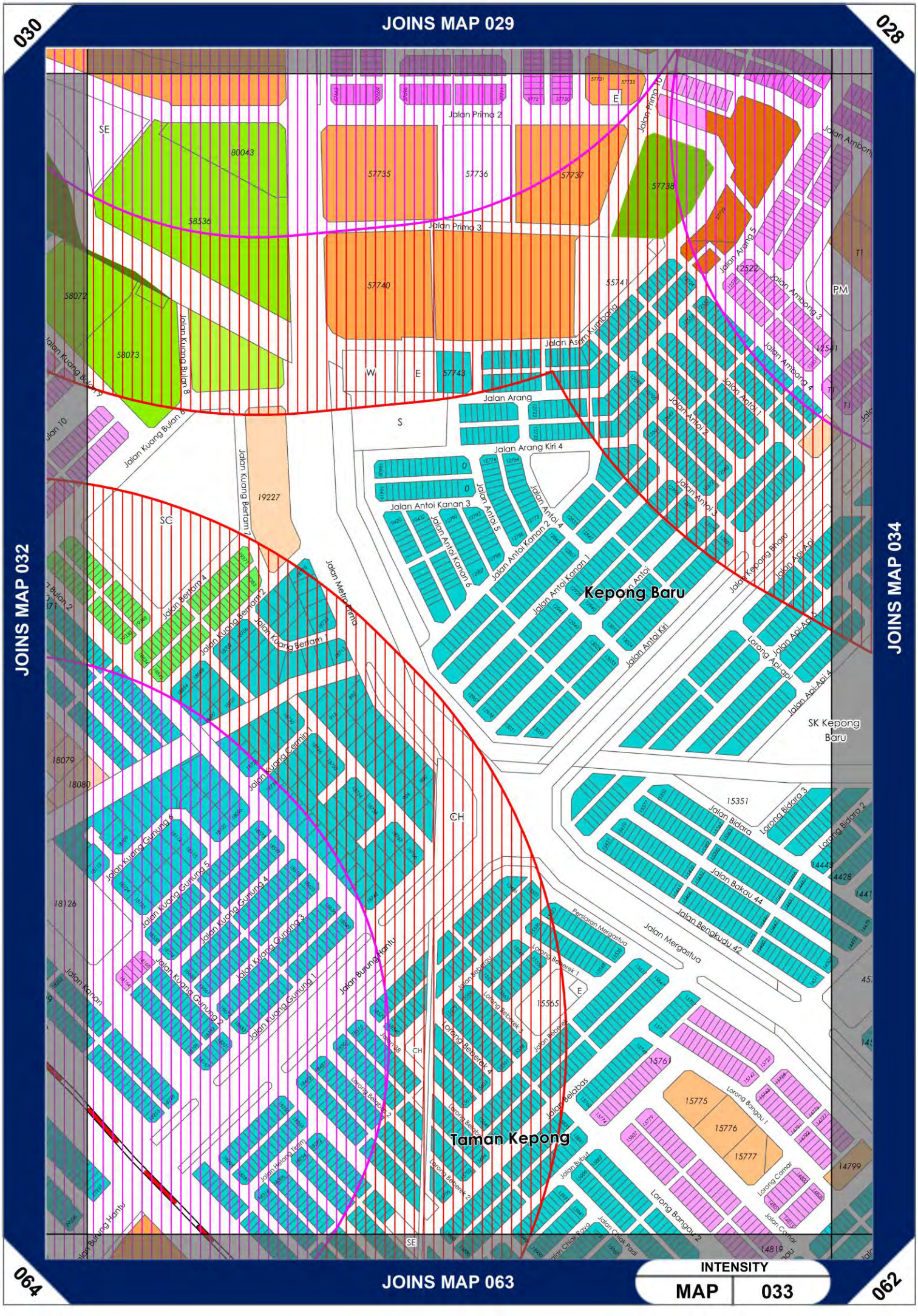

INTENSITY

MAP 033

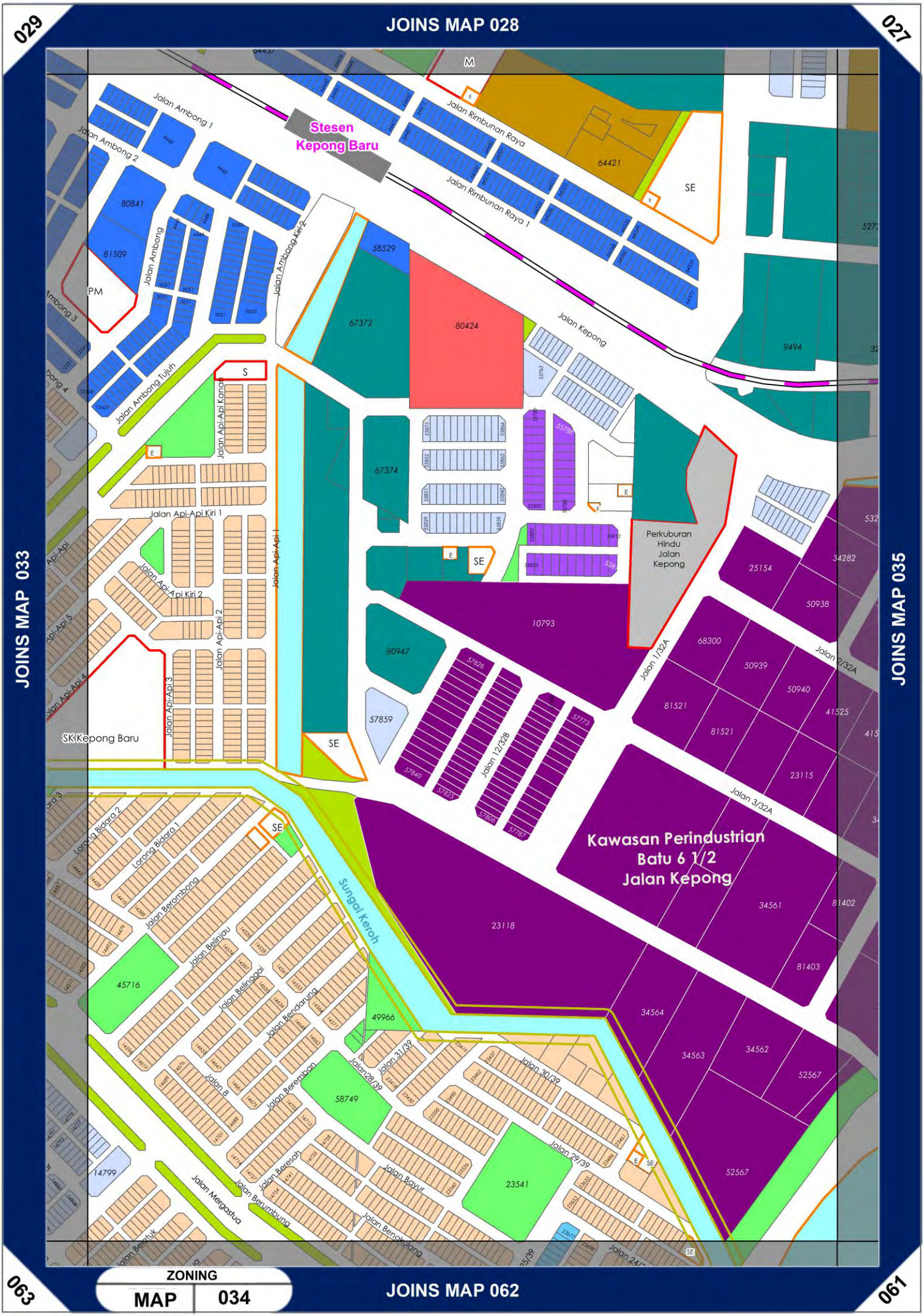
JOINS MAP 028
029
027
JOINS MAP 033
JOINS MAP 035
063
061
JOINS MAP 062
Stesen Kepong Baru
Jalan Ambong 1
Jalan Ambong 2
Jalan Ambong
Jalan Ambong Tujuh
Jalan Ambong Kiri 2
Jalan Rimbunan Raya
Jalan Rimbunan Raya 1
Jalan Kepong
Jalan Api-Api Kanan
Jalan Api-Api Kiri 1
Jalan Api-Api Kiri 2
Jalan Api-Api 1
Jalan Api-Api 2
Jalan Api-Api 3
SK Kepong Baru
Perkuburan Hindu Jalan Kepong
Jalan 1/32A
Jalan 2/32A
Jalan 3/32A
Jalan 12/32B
Kawasan Perindustrian Batu 6 1/2 Jalan Kepong
Sungai Keroh
Lorong Bidara 1
Lorong Bidara 2
Jalan Berombong
Jalan Belimbing
Jalan Belimbing Jaya
Jalan Bendarung
Jalan Berembun
Jalan 8
Jalan 28/39
Jalan 29/39
Jalan 30/39
Jalan 31/39
Jalan Beresah
Jalan Berumbung
Jalan Bayur
Jalan Mergastua
Jalan Benak Ulang
Jalan Belatuk
Jalan 24/39
64421
80841
81509
67372
80424
58529
67374
10793
80947
57859
57826
57840
57825
57805
57787
57773
45716
49966
58749
23541
14799
23118
34561
81403
34564
34563
34562
52567
81521
50939
50940
68300
41525
25154
34282
50938
9494
PM
M
S
SE
E
ZONING
MAP
034

JOINS MAP 028
029
027
JOINS MAP 033
JOINS MAP 035
063
JOINS MAP 062
061
Stesen Kepong Baru
Jalan Ambong 1
Jalan Ambong 2
Jalan Ambong
Jalan Ambong Kiri 2
Jalan Rimbunan Raya
Jalan Rimbunan Raya 1
Jalan Kepong
Jalan Ambong Tujuh
Jalan Api-Api Kanan
Jalan Api-Api Kiri
Jalan Api-Api 1
Jalan Api-Api Kiri 2
Jalan Api-Api 2
Jalan Api-Api 3
Jalan Api-Api 4
Jalan Api-Api 5
Perkuburan Hindu Jalan Kepong
SK Kepong Baru
Kawasan Perindustrian Batu 6 1/2 Jalan Kepong
Jalan 12/328
Jalan 12/32A
Jalan 31/32A
Lorong Bidara 1
Lorong Bidara 2
Jalan Berombong
Jalan Belinjau
Jalan Belinggai
Jalan Bendaruna
Jalan Berembun
Jalan 8
Jalan 31/39
Jalan 28/39
Jalan 30/39
Jalan 29/39
Jalan Bayur
Jalan Beresah
Jalan Mergastua
Jalan Berumbung
Jalan Bengkulang
Jalan Belintuk
4448
80841
81509
58529
67372
80424
55763
67374
10793
80947
57826
57807
57788
57773
57859
57840
57825
57806
57787
64421
9494
25154
34282
50938
50939
50940
68300
81521
41525
23115
34561
81402
23118
81403
34564
34563
34562
52567
45716
49966
58749
23541
14799

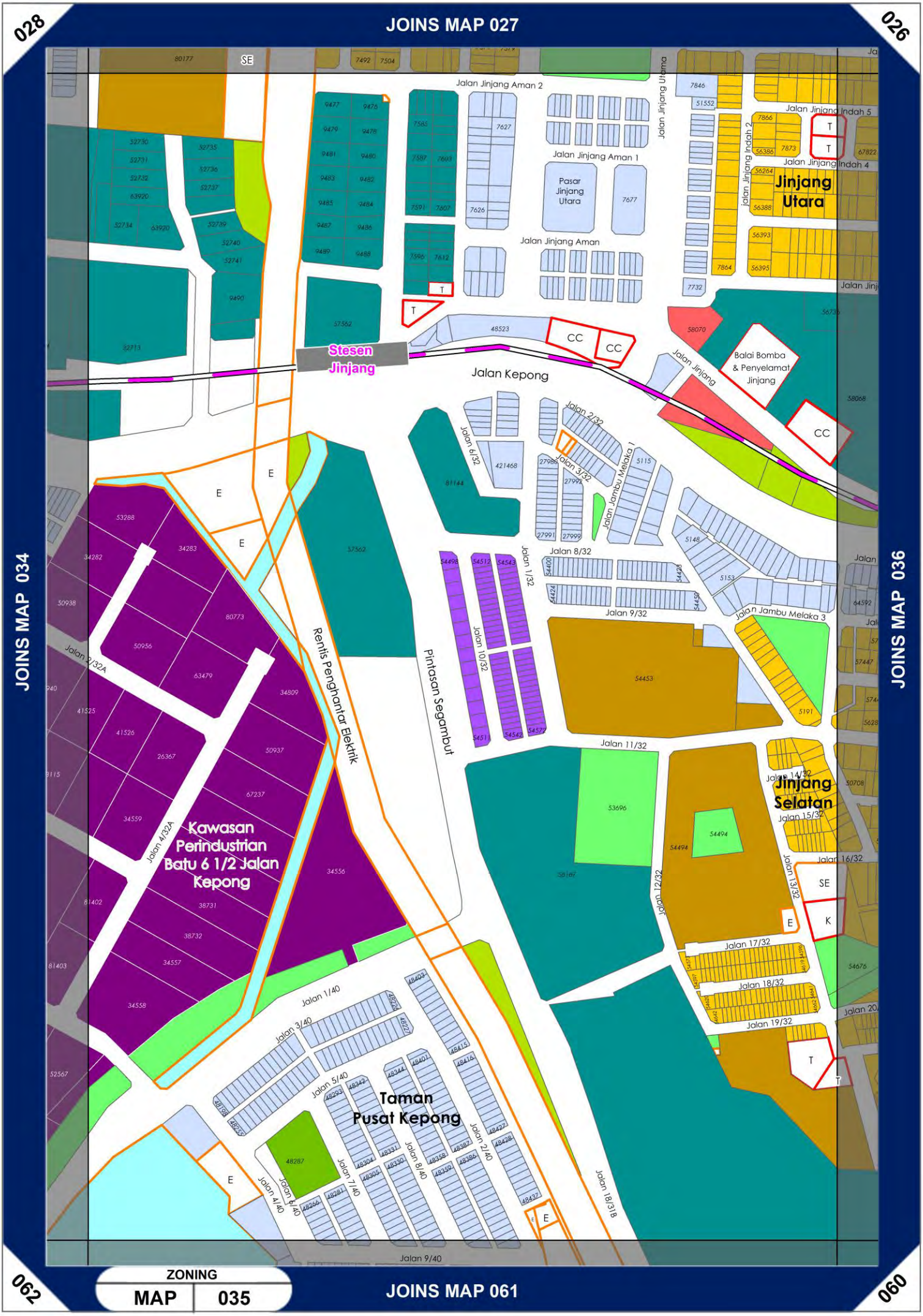
JOINS MAP 027
028
026
JOINS MAP 034
JOINS MAP 036
062
060
JOINS MAP 061
Jalan Jinjang Aman 2
Jalan Jinjang Utama
Jalan Jinjang Indah 5
Jalan Jinjang Indah 2
Jalan Jinjang Indah 4
Jinjang Utara
Jalan Jinjang Aman 1
Pasar Jinjang Utara
Jalan Jinjang Aman
Stesen Jinjang
Jalan Kepong
Jalan Jinjang
Balai Bomba & Penyelamat Jinjang
Jalan 2/32
Jalan 6/32
Jalan 3/32
Jalan Jambu Melaka 1
Jalan 8/32
Jalan 1/32
Jalan 9/32
Jalan Jambu Melaka 3
Jalan 10/32
Rentis Penghantar Elektrik
Pintasan Segambut
Jalan 11/32
Jalan 14/32
Jinjang Selatan
Jalan 15/32
Jalan 16/32
Jalan 13/32
Jalan 12/32
Jalan 17/32
Jalan 18/32
Jalan 19/32
Jalan 20
Jalan 18/31B
Jalan 2/32A
Jalan 4/32A
Kawasan Perindustrian Batu 6 1/2 Jalan Kepong
Jalan 1/40
Jalan 3/40
Jalan 5/40
Taman Pusat Kepong
Jalan 2/40
Jalan 8/40
Jalan 7/40
Jalan 6/40
Jalan 4/40
Jalan 9/40
Balai Bomba & Penyelamat Jinjang
ZONING
MAP 035

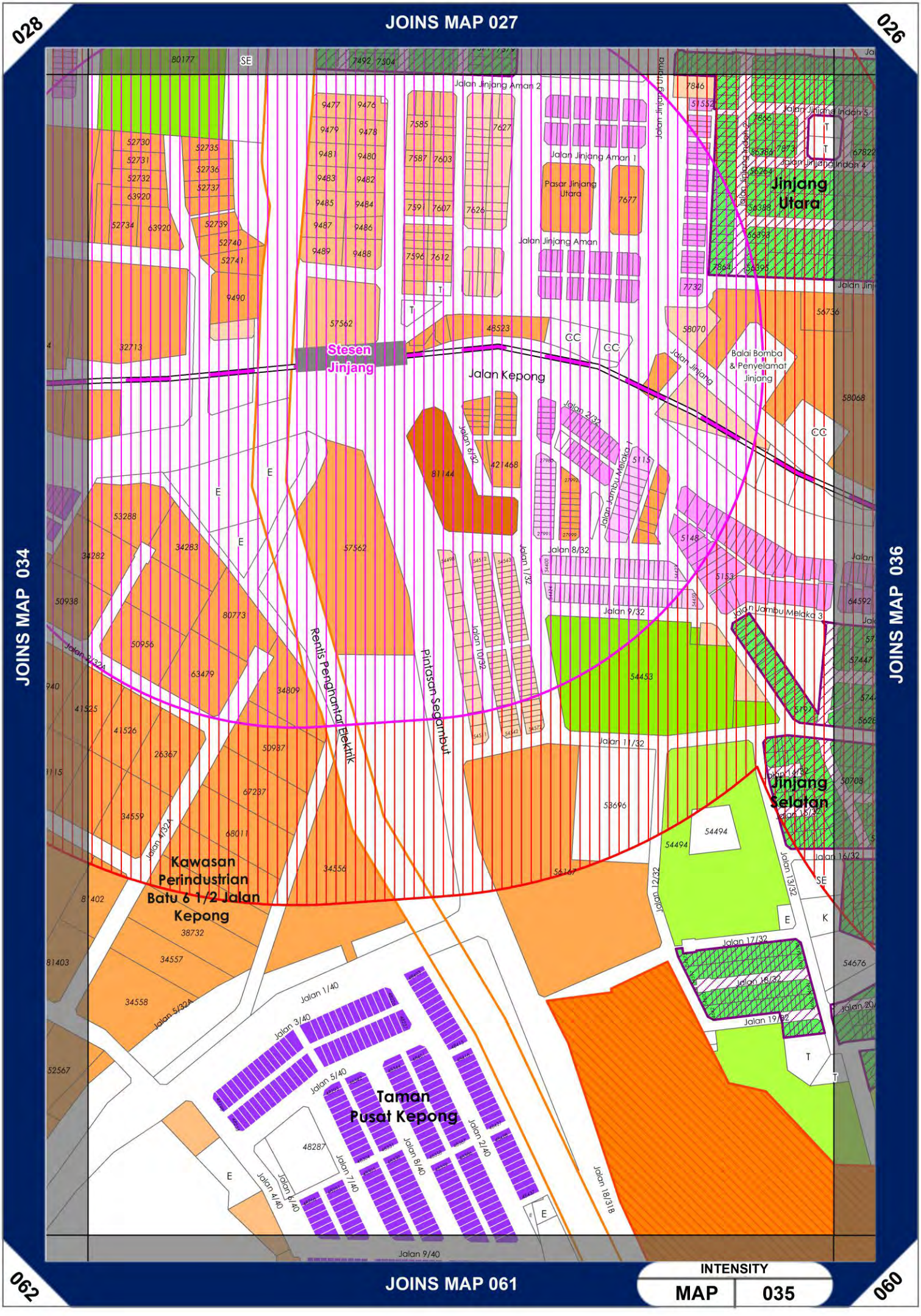
JOINS MAP 027
028
026
JOINS MAP 034
JOINS MAP 036
JOINS MAP 061
062
060
Jalan Jinjang Aman 2
Jalan Jinjang Aman 1
Jalan Jinjang Aman
Jalan Jinjang Utama
Jalan Jinjang Indah 5
Jalan Jinjang Indah 4
Jinjang Utara
Pasar Jinjang Utara
Stesen Jinjang
Jalan Kepong
Jalan Jinjang
Balai Bomba & Penyelamat Jinjang
Jalan 2/32
Jalan 8/32
Jalan 9/32
Jalan 11/32
Jalan 10/32
Jalan 1/32
Jalan Jambu Melaka 1
Jalan Jambu Melaka 3
Rentis Penghantar Elektrik
Pintasan Segambut
Jinjang Selatan
Jalan 16/32
Jalan 17/32
Jalan 19/32
Jalan 12/32
Jalan 13/32
Kawasan Perindustrian Batu 6 1/2 Jalan Kepong
Jalan 1/32A
Jalan 5/32A
Taman Pusat Kepong
Jalan 1/40
Jalan 3/40
Jalan 5/40
Jalan 7/40
Jalan 8/40
Jalan 2/40
Jalan 6/40
Jalan 4/40
Jalan 18/31B
Jalan 9/40
INTENSITY
MAP 035

JOINS MAP 026
027
025
JOINS MAP 035
JOINS MAP 037
JOINS MAP 060
061
059
Jalan Jinjang Permai 9
Jalan Jinjang Indah 5
Jalan Jinjang Indah 4
Jalan Jinjang Indah 8
Jalan Jinjang Indah 3
Jalan Jinjang Indah 1
Jalan Jinjang Permai 6
Jalan Jinjang Permai 3
Jalan Jinjang Permai 4
Jalan Jinjang Permai 2
Jalan Jinjang Permai 1
Jalan Jinjang Permai
Kolam Taman Wahyu
Wisma TNB Kepong
Stesen Sri Delima
Jalan Village
Jalan Kepong
Jalan Jambu Air Laut
Jalan Jambu Air Mawar
Jalan Jambu Arang 2
Perkuburan Cina Jinjang Batu Villa
Jalan Jambu Arang 1
Jalan Jambu Gajus 2
Jalan Jambu Gajus 1
Jalan Jambu Berasa
Jalan Jambu Melaka 4
Jalan Jambu Arang
Jalan Jambu Jerteh
Jalan Jambu Merah
Jalan Jambu Berasa 3
Jalan Jambu Berasa 2
Jalan Jambu Berasa 1
Jalan Jambu Gajus
SJK(C) Jinjang Selatan
Lorong Jambu Merah
Jalan Jambu Bertih
Jalan Jambu Merah 2
Jalan Jambu Berteh 3
Jalan Jambu Bertih 2
Jinjang Selatan
SMK Raja Abdullah
Jalan Jambu Jembah
Jalan Jambu Jembah 1
Jalan K
Jalan 33/42
Jalan L
Jalan J
Jalan Jambu Susu
Lorong Jambu 4
Lorong Jambu Batu 1
Jalan 16/32
Jalan 20/32
CC
SE
K
T
ZONING
MAP
036

027
JOINS MAP 026
025
JOINS MAP 035
JOINS MAP 037
061
JOINS MAP 060
059

Jalan Jinjang Permai 9
Jalan Jinjang Indah 3
Jalan Jinjang Indah 1
Jalan Jinjang Permai
Jalan Jinjang Permai 4
Jalan Jinjang Permai 2
Jalan Jinjang Permai 1
Jalan Jinjang Permai 3
Kolam
Taman Wahyu
Wisma TNB
Kepong
Stesen
Sri Delima
Jalan Village
Jalan Kepong
Jalan Jambu Air Laut
Jalan Jambu Air Mawar
Perkuburan
Cina Jinjang
Batu Villa
Jalan Jambu Arang 1
Jalan Jambu Arang
Jalan Jambu Gajus 2
Jalan Jambu Gajus 1
Jalan Jambu Jeruju
Jalan Jambu Jeruju 1
Jalan Jambu Berasa
Jalan Jambu Berasa 3
Jalan Jambu Berasa 2
Jalan Jambu Berasa 1
Jalan Jambu Melaka
Jalan 16/32
Jalan 15/32
Jalan 20/32
Jalan Jambu Merah
Jalan Jambu Jeruju
Jalan Jambu Jeruju 2
Jalan Jambu Jeruju 1
Jalan Jambu Jerneh
Jalan Jambu Merah 2
Jalan Jambu Merah 1
Jalan Jambu Berdiri 2
Jalan Jambu Berdiri 1
Jalan Jambu Jambuan
Jalan Jambu Jambuan 1
Jalan Jambu Jambuan 2
Jalan Jambu Jambuan 3
Jalan Jambu Jambuan 4
Jalan Jambu Jambuan 5
Jalan Jambu Jambuan 6
Jalan Jambu Jambuan 7
Jalan Jambu Jambuan 8
Jalan Jambu Jambuan 9
Jalan Jambu Jambuan 10
Jalan Jambu Jambuan

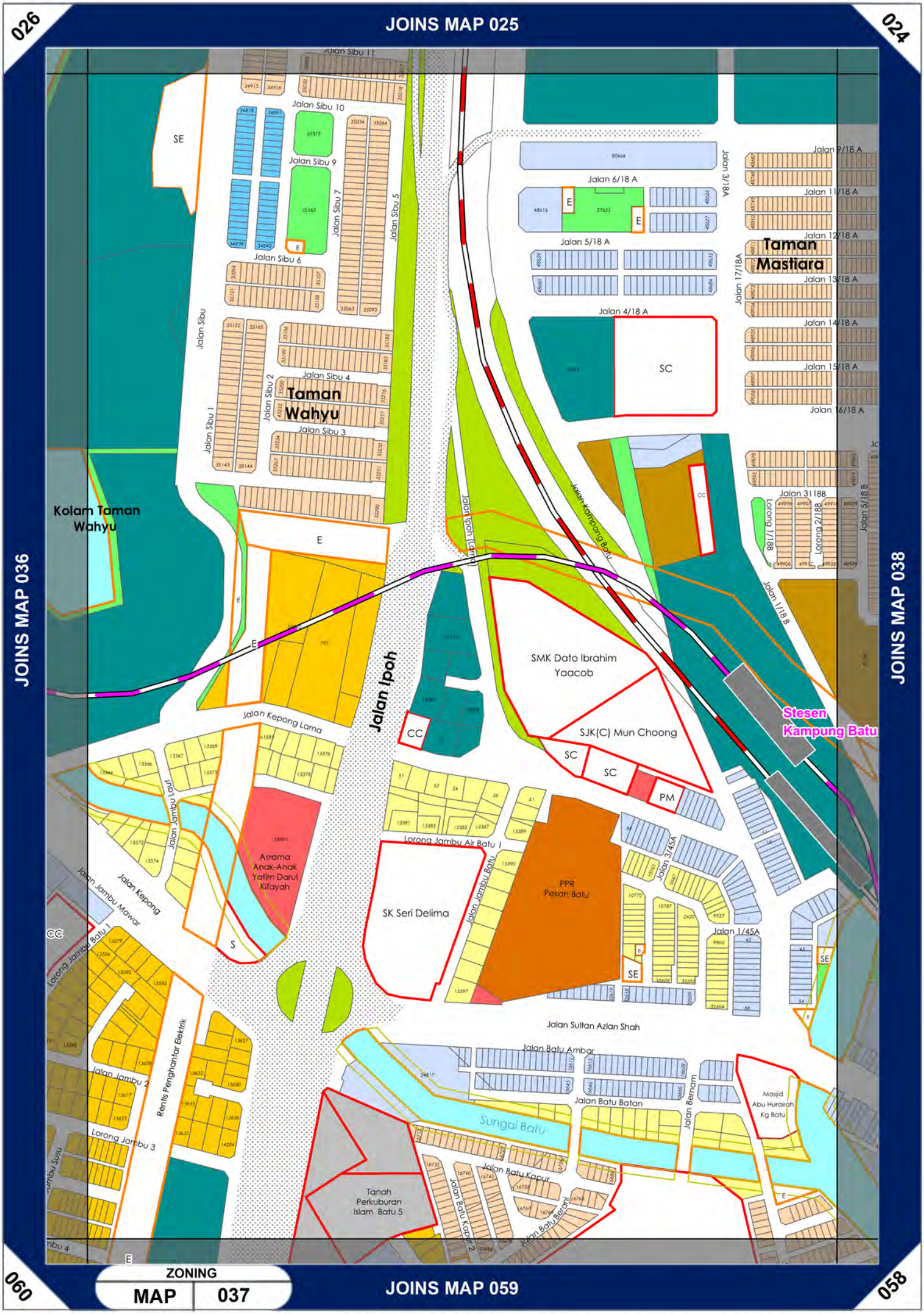

026
JOINS MAP 025
024
JOINS MAP 036
JOINS MAP 038
060
JOINS MAP 059
058
Jalan Sibu 11
Jalan Sibu 10
Jalan Sibu 9
Jalan Sibu 7
Jalan Sibu 5
Jalan Sibu 6
Jalan Sibu
Jalan Sibu 4
Jalan Sibu 2
Jalan Sibu 1
Jalan Sibu 3
Taman Wahyu
Kolam Taman Wahyu
Jalan 6/18 A
Jalan 5/18 A
Jalan 4/18 A
Jalan 3/18A
Jalan 9/18 A
Jalan 11/18 A
Jalan 12/18 A
Jalan 13/18 A
Jalan 14/18 A
Jalan 15/18 A
Jalan 16/18 A
Jalan 17/18A
Taman Mastiara
Jalan 3118B
Lorong 1/18B
Lorong 2/18B
Jalan 5/18 B
Jalan 1/18 B
Jalan Kampong Batu
Jalan Ipoh (Lama)
Jalan Ipoh
SMK Dato Ibrahim Yaacob
SJK(C) Mun Choong
Stesen Kampung Batu
Jalan Kepong Lama
Jalan Jambu Laut
Asrama Anak-Anak Yatim Darul Kifayah
Lorong Jambu Air Batu 1
Jalan Jambu Batu
SK Seri Delima
PPR Pekan Batu
Jalan 3/45A
Jalan 1/45A
Jalan Kepong
Jalan Jambu Mawar
Lorong Jambu Batu 1
Rentis Penghantar Elektrik
Jalan Jambu 2
Lorong Jambu 3
Jalan Sultan Azlan Shah
Jalan Batu Ambar
Jalan Batu Batan
Jalan Bernam
Masjid Abu Hurairah Kg Batu
Sungai Batu
Jalan Batu Kapur
Jalan Batu Kapur 2
Jalan Batu Berani
Tanah Perkuburan Islam Batu 5
SE
E
CC
S
PM
ZONING
MAP
037

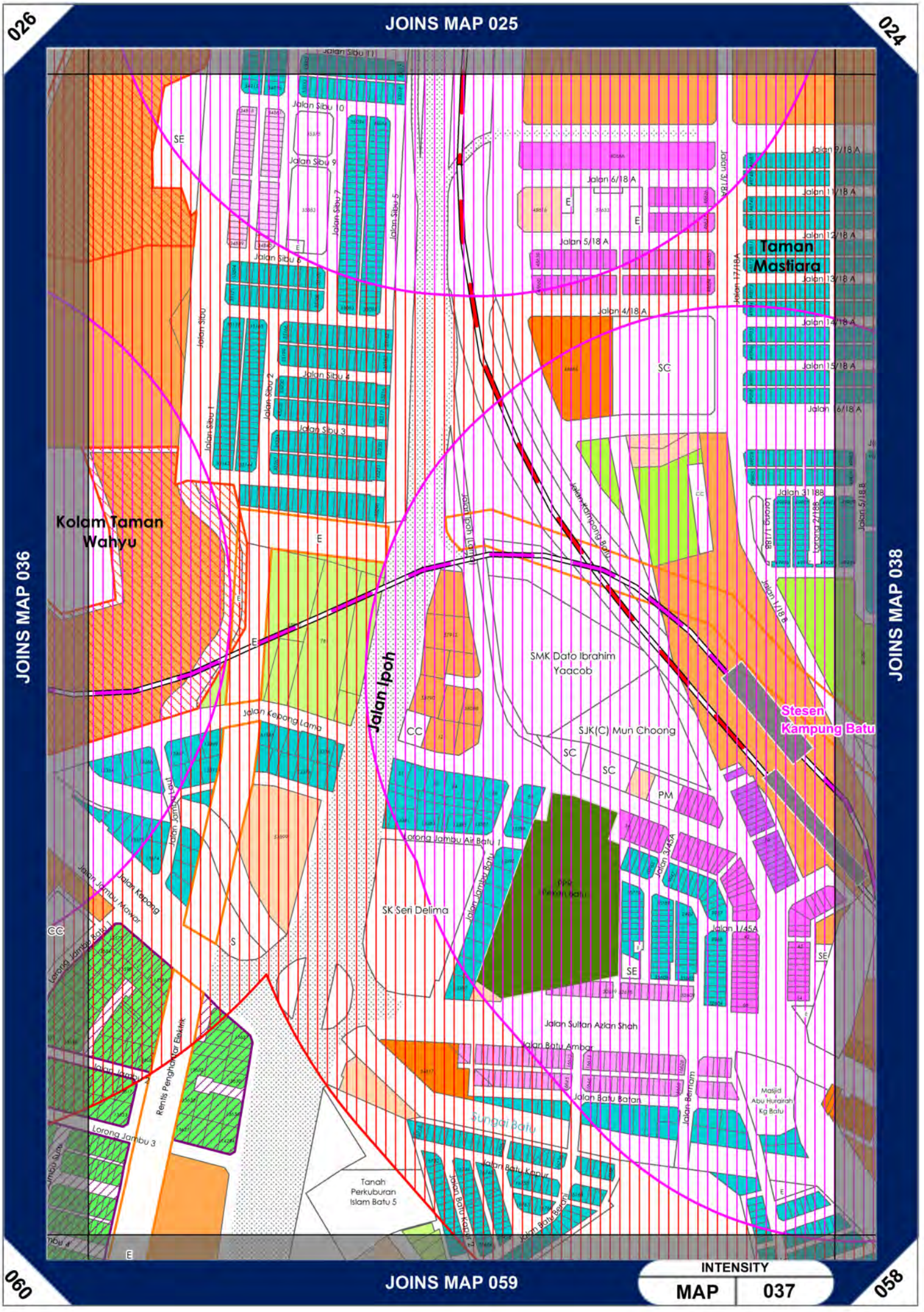

026
JOINS MAP 025
024
JOINS MAP 036
JOINS MAP 038
060
JOINS MAP 059
058
Jalan Sibu 11
Jalan Sibu 10
Jalan Sibu 9
Jalan Sibu 7
Jalan Sibu 5
Jalan Sibu 6
Jalan Sibu
Jalan Sibu 4
Jalan Sibu 2
Jalan Sibu 3
Jalan Sibu 1
Jalan 6/18 A
Jalan 5/18 A
Jalan 4/18 A
Jalan 3/18A
Jalan 17/18A
Jalan 9/18 A
Jalan 11/18 A
Jalan 12/18 A
Jalan 13/18 A
Jalan 14/18 A
Jalan 15/18 A
Jalan 16/18 A
Taman Mastiara
Jalan 31/18B
Lorong 1/18B
Lorong 2/18B
Jalan 5/18 B
Jalan 1/18 B
Kolam Taman Wahyu
Jalan Ipoh (Lama)
Jalan Kampong Batu
Jalan Ipoh
SMK Dato Ibrahim Yaacob
SJK(C) Mun Choong
Stesen Kampung Batu
Jalan Kepong Lama
Jalan Jambu Laut
Lorong Jambu Air Batu 1
Jalan Jambu Batu
PPR Pekan Batu
Jalan 3/45A
Jalan 1/45A
SK Seri Delima
Jalan Kepong
Jalan Jambu Mawar
Lorong Jambu Batu 1
Rentis Penghantar Elektrik
Jalan Sultan Azlan Shah
Jalan Batu Ambar
Jalan Batu Batan
Jalan Bernam
Masjid Abu Hurairah Kg Batu
Sungai Batu
Lorong Jambu 3
Jalan Batu Kapur
Jalan Batu Kapur 2
Jalan Batu Berani
Tanah Perkuburan Islam Batu 5
SE
E
SC
CC
S
PM
INTENSITY
MAP
037

JOINS MAP 024
025
023
JOINS MAP 037
JOINS MAP 039
JOINS MAP 058
059
057
Tasik
Metropolitan Batu
SK Batu Muda
SC
CL
MM
Kompleks Sekolah Wawasan
Sungai Batu
80719
80720
PPR Batu Muda
Taman Batu
Permai
Jalan 2/18B
Jalan 5/18 B
Jalan 6/18B
Jalan 4/18B
Jalan 9/18B
Jalan 7/18B
Lorong 2/18B
Jalan 10/18A
Jalan 9/18 A
Jalan 11/18 A
Jalan 12/18 A
Jalan 13/18 A
Jalan 14/18 A
Jalan 15/18 A
Jalan 16/18 A
E
S
K
CC
49944
49943
81587
Rentis Penghantar Elektrik
M
61646
10896
SE
80721
Jalan Melati
SC
SK Kg. Batu
249
4748
ZONING
MAP
038

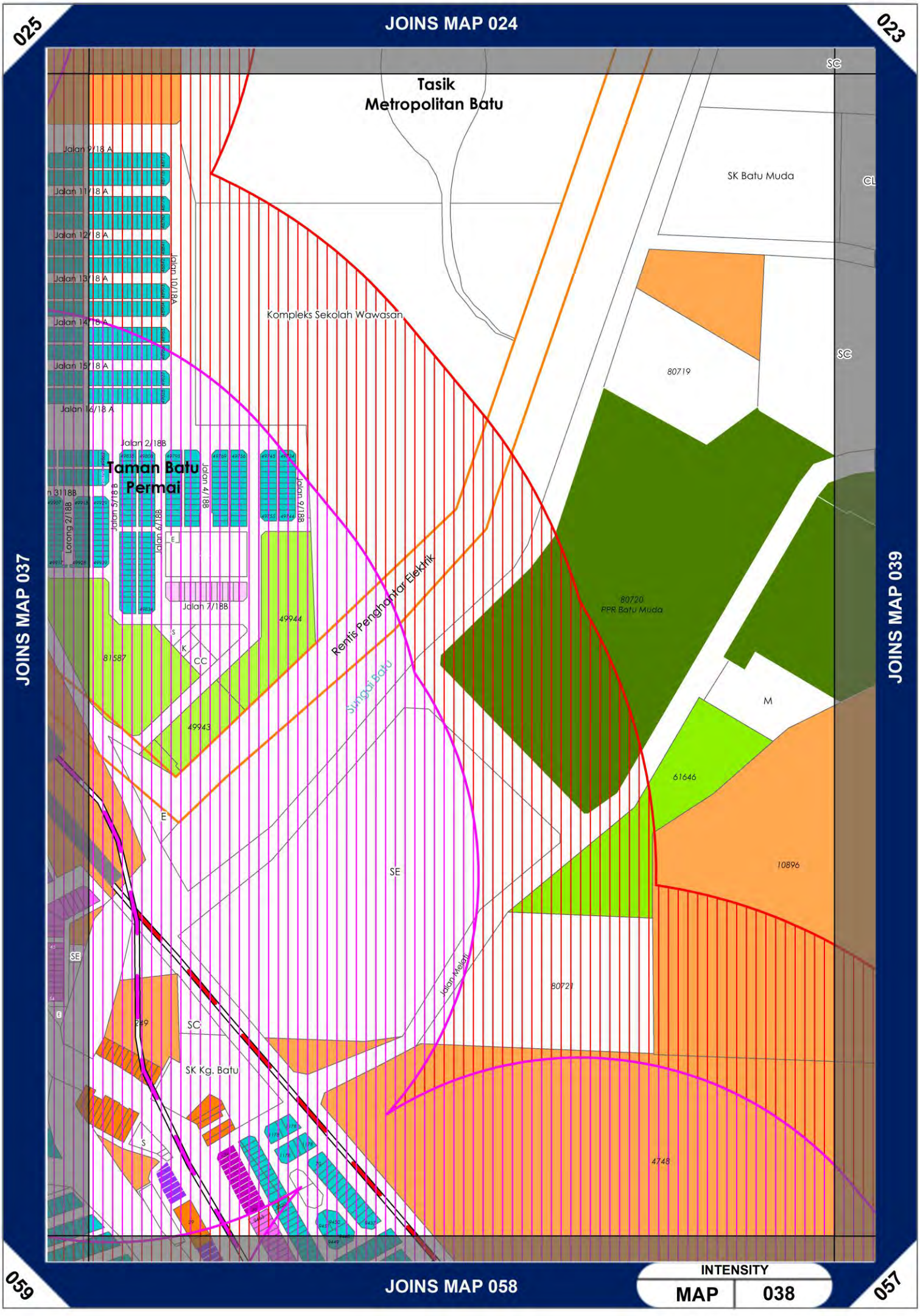
JOINS MAP 024
025
023
JOINS MAP 037
JOINS MAP 039
059
JOINS MAP 058
057
Tasik
Metropolitan Batu
SK Batu Muda
Kompleks Sekolah Wawasan
Taman Batu
Permai
Jalan 2/18 A
Jalan 11/18 A
Jalan 12/18 A
Jalan 13/18 A
Jalan 14/18 A
Jalan 15/18 A
Jalan 16/18 A
Jalan 10/18A
Jalan 2/18B
Jalan 3/18 B
Jalan 4/18B
Jalan 5/18B
Jalan 6/18B
Jalan 7/18B
Jalan 8/18B
Lorong 2/18B
80719
80720
PPR Batu Muda
81587
49944
49943
Rentis Penghantar Elektrik
Sungai Batu
61646
10896
80721
4748
249
SK Kg. Batu
Jalan Mejar
SC
SE
M
CC
K
S
E
INTENSITY
MAP 038

JOINS MAP 023
024
022
JOINS MAP 038
JOINS MAP 040
JOINS MAP 057
058
056
SK
Batu Muda
CL
S
SC
Kg Batu Muda
Kg Batu Muda Tambahan
SMK Batu Muda
CC
K
S
Jalan 5/12A
Jalan 3/12A
Jalan 4A/12A
Jalan 2/12A
Jalan 2/12D
Jalan 6/12A
Jalan 6/12B
Jalan 8/12B
Jalan 9
Persiaran 1/12
Jalan 7/12B
Jalan 10/12A
Jalan 4/12D
Jalan 6/12D
Jalan 5/12D
Jalan 3/12D
Jalan 1/12A
Jalan Batu Muda Tambahan 2
Jalan Batu Muda Tambahan 6A
Jalan 8/12C
Jalan Batu Muda Tambahan
Jalan Batu Muda
Jalan Pelangi 20
Jalan Pelangi 18
Jalan Pelangi 17
Jalan Pelangi 16
Jalan Pelangi 14
Jalan Pelangi 19
Jalan Sentul Pasar
MM
MM
4748
Kem Tentera Batu Kentonmen
67363
67363
80867
6262
48565
81236
81070
201097
200264
201087
8095
201660
201638
8136
761
772
4056
30140
2953
3143
ZONING
MAP
039

JOINS MAP 023
024
022
JOINS MAP 038
JOINS MAP 040
058
JOINS MAP 057
056

INTENSITY

MAP 039

JOINS MAP 022
JOINS MAP 039
JOINS MAP 041
JOINS MAP 056
023
021
057
055

ZONING
MAP 040

JOINS MAP 022
JOINS MAP 039
JOINS MAP 041
JOINS MAP 056
023
021
057
055

INTENSITY

MAP	040

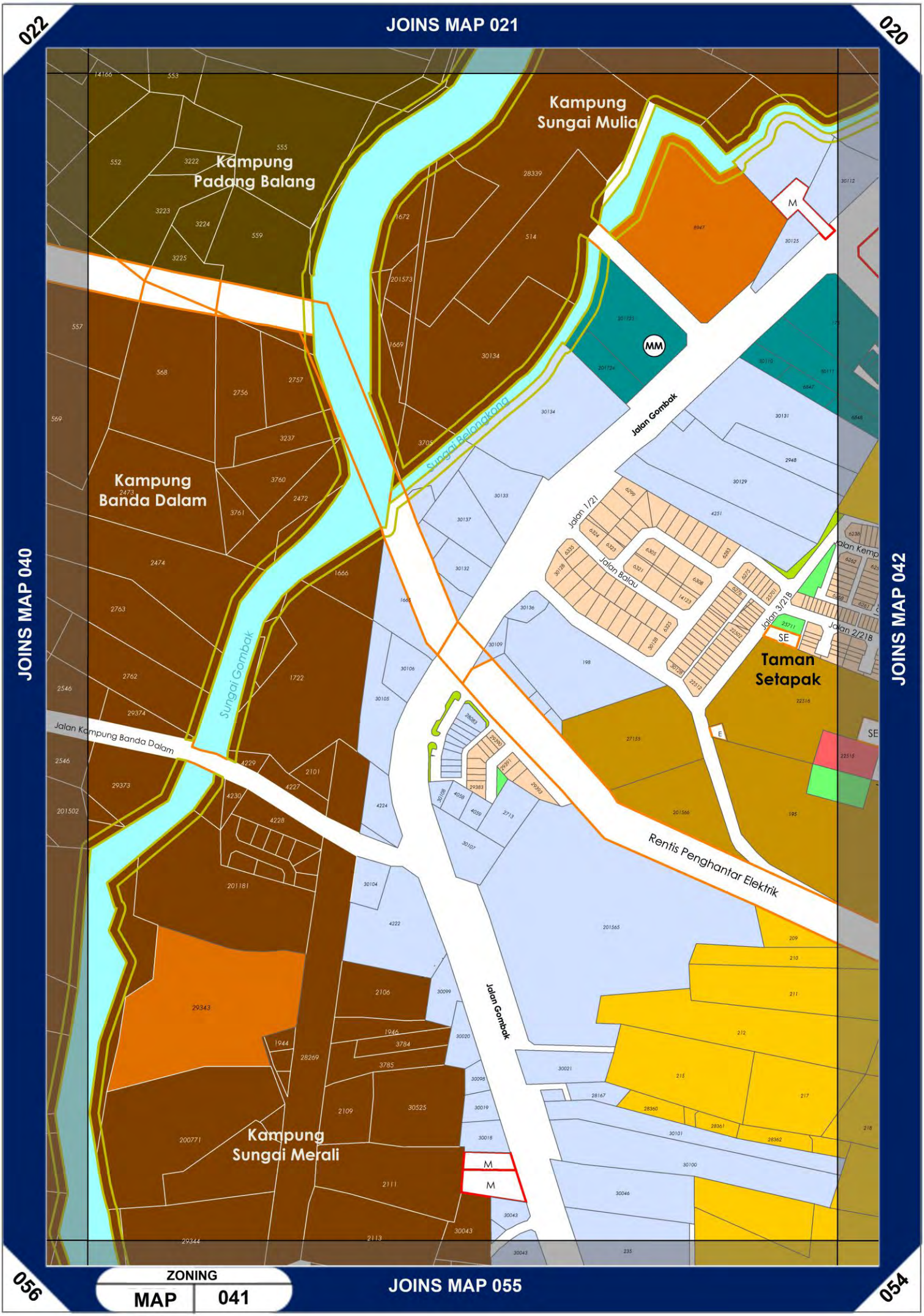

JOINS MAP 021
022
020
JOINS MAP 040
JOINS MAP 042
JOINS MAP 055
056
054
Kampung Sungai Mulia
Kampung Padang Balang
Kampung Banda Dalam
Kampung Sungai Merali
Taman Setapak
Sungai Belongkong
Sungai Gombak
Jalan Gombak
Jalan 1/21
Jalan Balau
Jalan 3/21B
Jalan 2/21B
Jalan Kampung Banda Dalam
Rentis Penghantar Elektrik
MM
M
SE
E
ZONING
MAP
041

JOINS MAP 021
022
020
JOINS MAP 040
JOINS MAP 042
JOINS MAP 055
056
054
Kampung Padang Balang
Kampung Sungai Mulia
Kampung Banda Dalam
Kampung Sungai Merali
Taman Setapak
Jalan Gombak
Jalan 1/21
Jalan Balau
Jalan 3/21B
Jalan 2/21B
Jalan Kampung Banda Dalam
Sungai Belongkong
Sungai Gombak
Rentis Penghantar Elektrik
INTENSITY
MAP 041

JOINS MAP 020
021
019
JOINS MAP 041
JOINS MAP 043
055
053
JOINS MAP 054

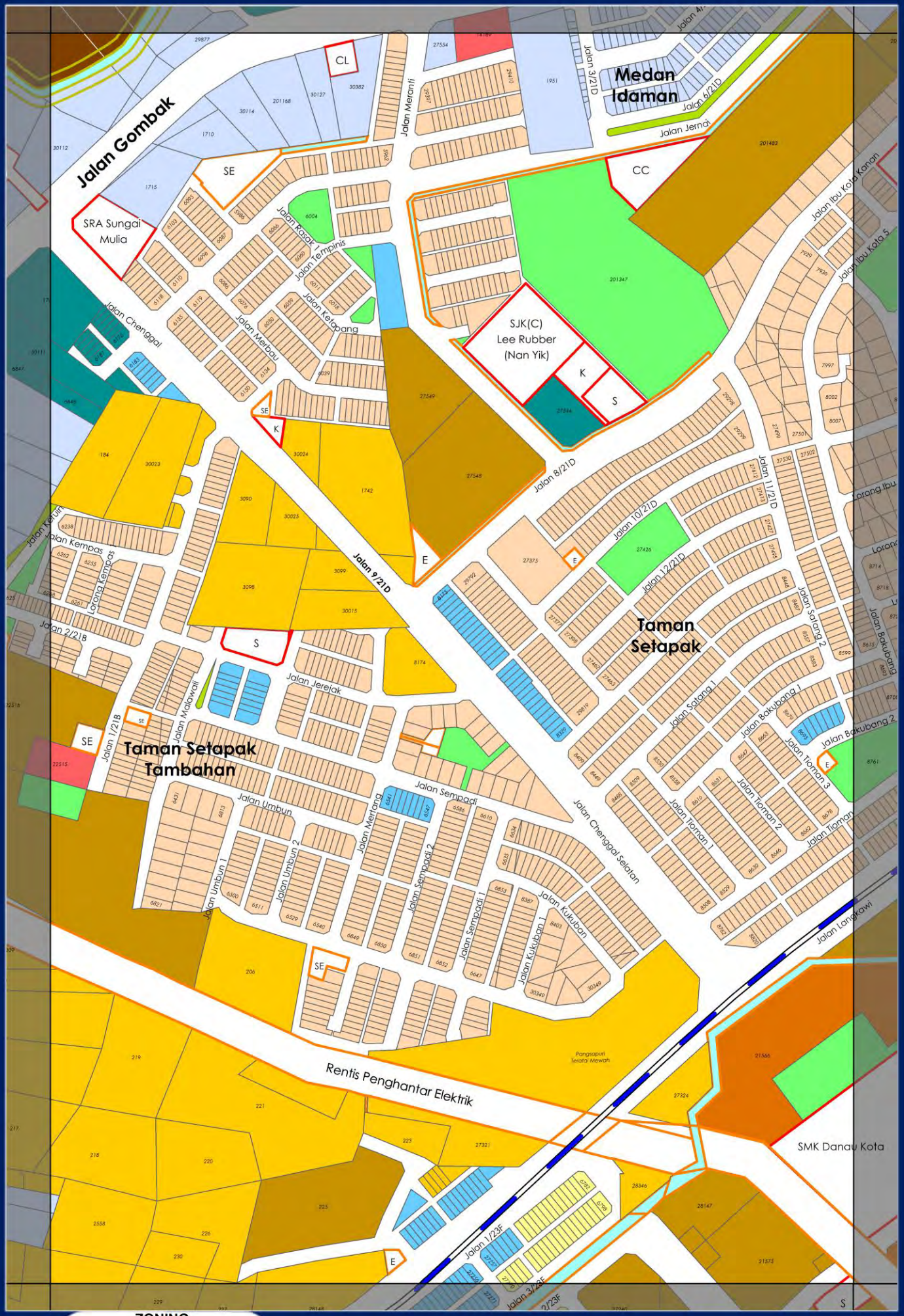

ZONING MAP 042

JOINS MAP 020
021
019
JOINS MAP 041
JOINS MAP 043
055
JOINS MAP 054
053

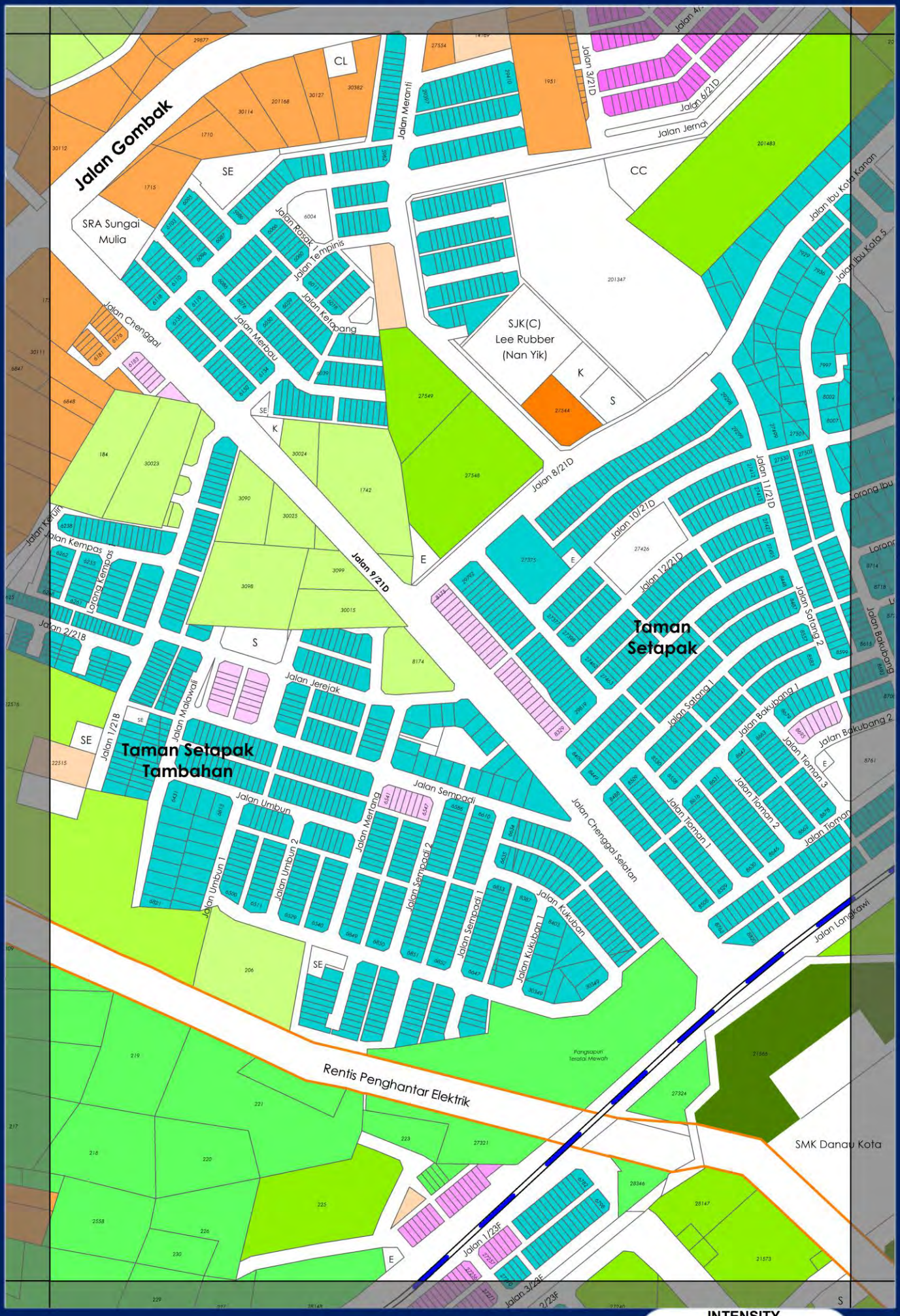

INTENSITY

MAP 042

JOINS MAP 019
020
018
JOINS MAP 042
JOINS MAP 044
JOINS MAP 053
054
052
Taman Ibukota
Jalan Taman Ibukota
Danau Kota
Taman Tasik Danau Kota
SK Danau Kota
SK Danau Kota 2/ SMK Danau Kota
Jalan Genting Kelang
Jalan Langkawi
Jalan Danau Saujana
Jalan Ibu Kota 1
Jalan Ibu Kota 2
Jalan Ibu Kota 3
Jalan Ibu Kota 5
Jalan Ibu Kota 7
Jalan Ibu Kota 9
Jalan Ibu Kota Kanan
Lorong Ibu Kota 2
Lorong Ibu Kota 3
Lorong Ibu Kota 4
Lorong Ibu Kota 5
Lorong Ibu Kota 6
Jalan 1/6
Jalan 2A/6
Jalan 4A/6
Jalan 5A/6
Jalan 6A/6
Jalan 1A/6
Jalan 68/6
Jalan 5B/6
Jalan 3B/6
Jalan 28/6
Jalan 5C/6
Jalan 3C/6
Jalan 1C/6
Jalan 1/23E
Jalan 2/23E
Jalan 3/23E
Jalan 4/23E
Jalan 6/23E
Jalan 8/23E
Jalan 9/23E
Jalan 10/23E
Jalan 1/23A
Jalan 2/23A
Jalan 3/23A
Jalan 5
Jalan 9/23D
Jalan 18/23D
Jalan 19/23D
Jalan 1/23B
Jalan 2/23B
Jalan 3/23B
Jalan 4/23B
Jalan 6/23B
Jalan 7/23B
Jalan 8/23B
Jalan 9/23B
Jalan 10/23B
Jalan 11/23B
Jalan 12/23B
Jalan 13/23B
Jalan 14/23B
Jalan 15/23B
Jalan Bakubang
Jalan Bakubang 2
Jalan Taman 4
Rentis Penghantar Elektrik
CC
K
S
SC
E
PS
T
ZONING
MAP 043

JOINS MAP 019
020
018
JOINS MAP 042
JOINS MAP 044
JOINS MAP 053
054
052
Taman Ibukota
Danau Kota
Taman Tasik Danau Kota
Jalan Taman Ibukota
Jalan Langkawi
Jalan Danau Saujana
Jalan Genting Kelang
SK Danau Kota
SK Danau Kota 2/ SMK Danau Kota
Rentis Penghantar Elektrik
Jalan Ibu Kota 1
Jalan Ibu Kota 2
Jalan Ibu Kota 3
Jalan Ibu Kota 4
Jalan Ibu Kota 5
Jalan Ibu Kota 7
Jalan Ibu Kota 9
Jalan Ibu Kota Kanan
Lorong Ibu Kota 2
Lorong Ibu Kota 3
Lorong Ibu Kota 4
Lorong Ibu Kota 5
Lorong Ibu Kota 6
Jalan Bakubang
Jalan Bakubang 2
Jalan Tioman 4
Jalan 1/6
Jalan 2A/6
Jalan 4A/6
Jalan 5A/6
Jalan 6A/6
Jalan 1A/6
Jalan 1/23E
Jalan 2/23E
Jalan 3/23E
Jalan 6/23E
Jalan 8/23E
Jalan 9/23E
Jalan 10/23E
Jalan 1/23A
Jalan 2/23A
Jalan 3/23A
Jalan 5
Jalan 6B/6
Jalan 5B/6
Jalan 5C/6
Jalan 3C/6
Jalan 1C/6
Jalan 2B/6
Jalan 3B/6
Jalan 14/23B
Jalan 13/23B
Jalan 15/23B
Jalan 9/23B
Jalan 11/23B
Jalan 12/23B
Jalan 10/23B
Jalan 2/23B
Jalan 4/23B
Jalan 8/23B
Jalan 6/23B
Jalan 3/23B
Jalan 7/23B
Jalan 9/23D
Jalan 18/23D
Jalan 19/23D
CC
K
S
SC
E
PS
T

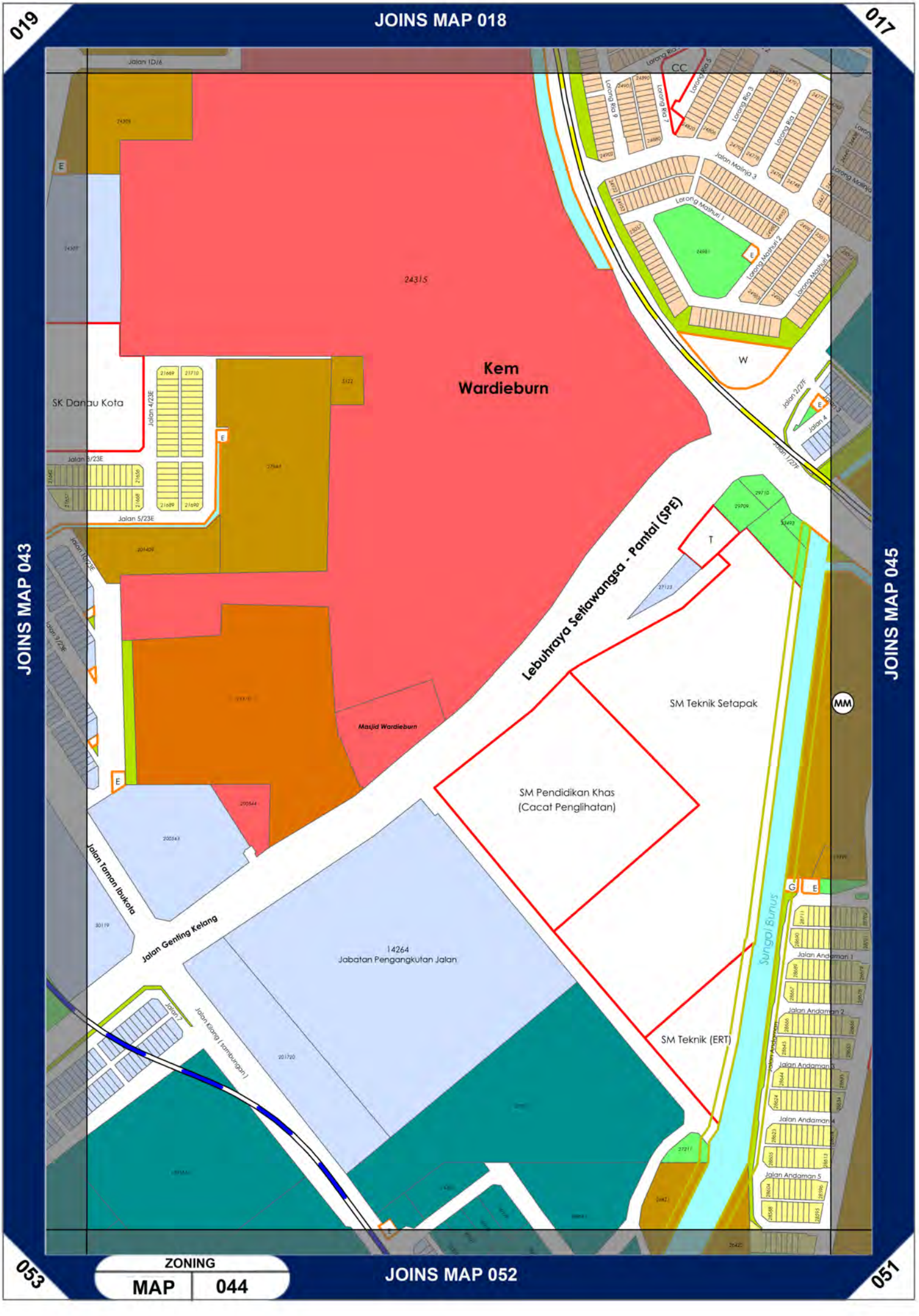
JOINS MAP 018
019
017
JOINS MAP 043
JOINS MAP 045
JOINS MAP 052
053
051
Jalan 1D/6
24315
Kem Wardieburn
SK Dangau Kota
Jalan 4/23E
Jalan 3/23E
Jalan 5/23E
Lebuhraya Setiawangsa - Pantai (SPE)
Masjid Wardieburn
SM Teknik Setapak
SM Pendidikan Khas (Cacat Penglihatan)
SM Teknik (ERT)
14264
Jabatan Pengangkutan Jalan
Jalan Taman Ibukota
Jalan Genting Kelang
Jalan Kilang (sambungan)
Sungai Bunus
Jalan Andaman 1
Jalan Andaman 2
Jalan Andaman 3
Jalan Andaman 4
Jalan Andaman 5
Jalan 2/27F
Jalan 1/27F
Jalan 4
Lorong Mashuri 1
Lorong Mashuri 2
Lorong Mashuri 4
Lorong Malinja 3
Lorong Ria 1
Lorong Ria 3
Lorong Ria 5
Lorong Ria 7
Lorong Ria 9
CC
W
T
MM
ZONING
MAP 044

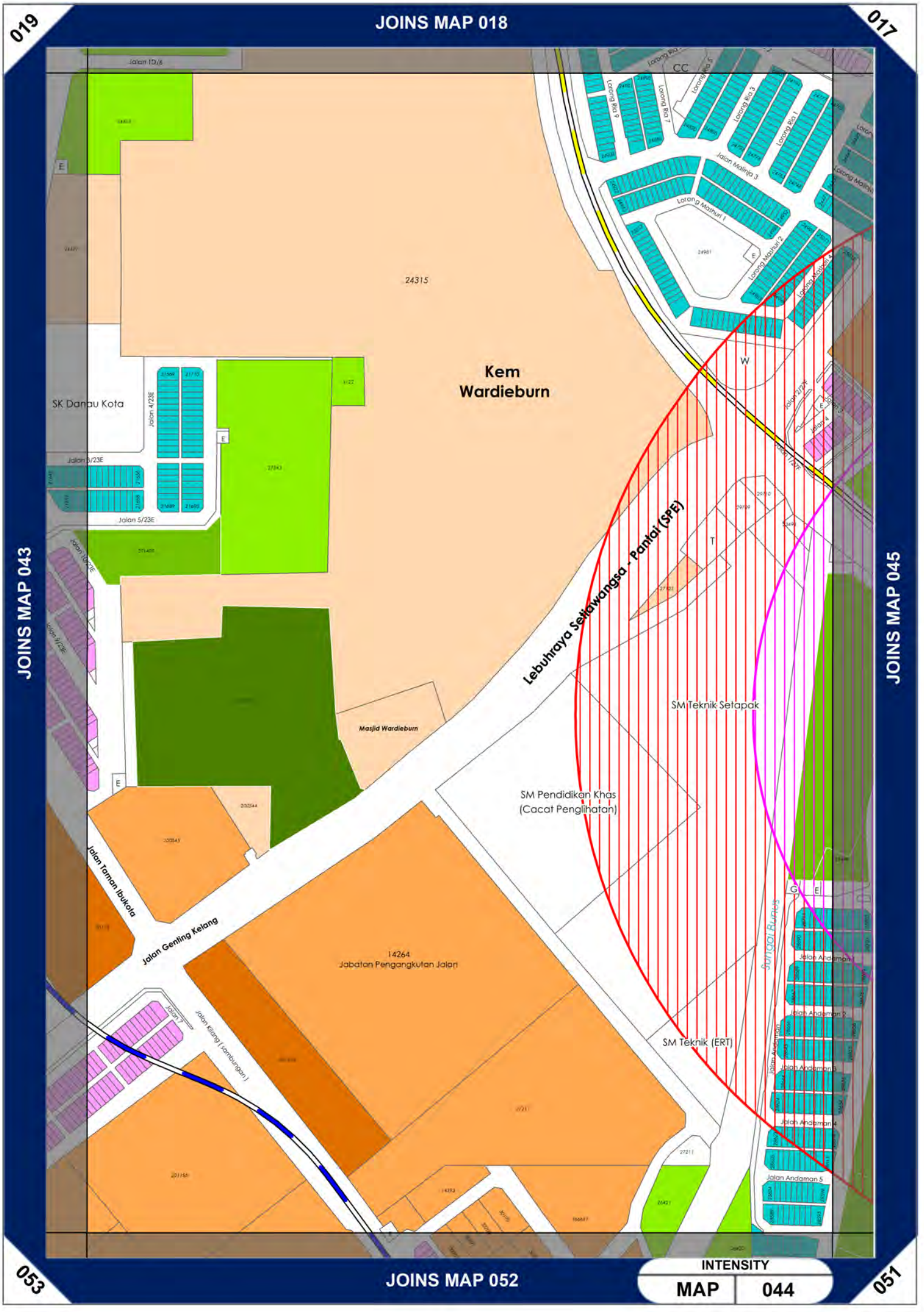

JOINS MAP 018
019
017
JOINS MAP 043
JOINS MAP 045
JOINS MAP 052
053
051
Kem Wardieburn
24315
SK Danau Kota
Jalan 4/23E
Jalan 3/23E
Jalan 5/23E
Masjid Wardieburn
Lebuhraya Setiawangsa - Pantai (SPE)
SM Teknik Setapak
SM Pendidikan Khas (Cacat Penglihatan)
SM Teknik (ERT)
Jalan Taman Ibukota
Jalan Genting Kelang
14264
Jabatan Pengangkutan Jalan
Jalan Kilang (sambungan)
Jalan 7
Jalan Andaman 1
Jalan Andaman 2
Jalan Andaman 3
Jalan Andaman 4
Jalan Andaman 5
Sungai Bunus
Lorong Mashuri 1
Lorong Mashuri 2
Jalan Malinja 3
Lorong Ria 1
Lorong Ria 3
Lorong Ria 5
Lorong Ria 7
Lorong Ria 9
CC
W
T
E
G
INTENSITY
MAP
044

JOINS MAP 017
018
016
JOINS MAP 044
JOINS MAP 046
JOINS MAP 051
052
050
Kuarters Kerajaan
Jalan Genting Kelang
Lorong Malinja 6
Lorong Malinja 7
Lorong Mashuri 4
PM
Jalan 4/27A
Vista Wira
SK Desa Setapak
Jalan 28/27B
Jalan 27/27B
Jalan 26/27B
Jalan 25/27B
Jalan 24/27B
Jalan 23/27B
Jalan 22/27B
Jalan 21/27B
Jalan 20/27B
Jalan 19/27B
Jalan 18/27B
Jalan 17/27B
Jalan 16/27B
Jalan 15/27B
Jalan 15/27A
Jalan 14/27B
Jalan 13/27B
Jalan 12/27B
Jalan 11/27B
Jalan 10/27B
Jalan 9/27B
Jalan 8/27B
Jalan 7/27B
Jalan 6/27B
Jalan 5/27B
Jalan 4/27B
Jalan 3/27B
Jalan 2/27B
Jalan 2/27A
Jalan 1/27A
Jalan 1/27B
Jalan 3/27A
Jalan 2/27F
Jalan 3
Jalan 4
TAR Villa 19997
SK Wangsa Maju Sek 2
SMK Wangsa Maju Sek 2
S
E
K
Stesen Wangsa Maju
Lebuhraya Setiawangsa - Pantai (SPE)
Jalan Andaman 1
Jalan Andaman 2
Jalan Andaman 3
Jalan Andaman 4
Jalan Andaman 5
PS
AEON Wangsa Maju
Menara Kausar
Jalan 1A/27A
SK Wangsa Maju Sek.1
SMK Wangsa Maju Sek.1
Jalan 80/26
ZONING
MAP
045

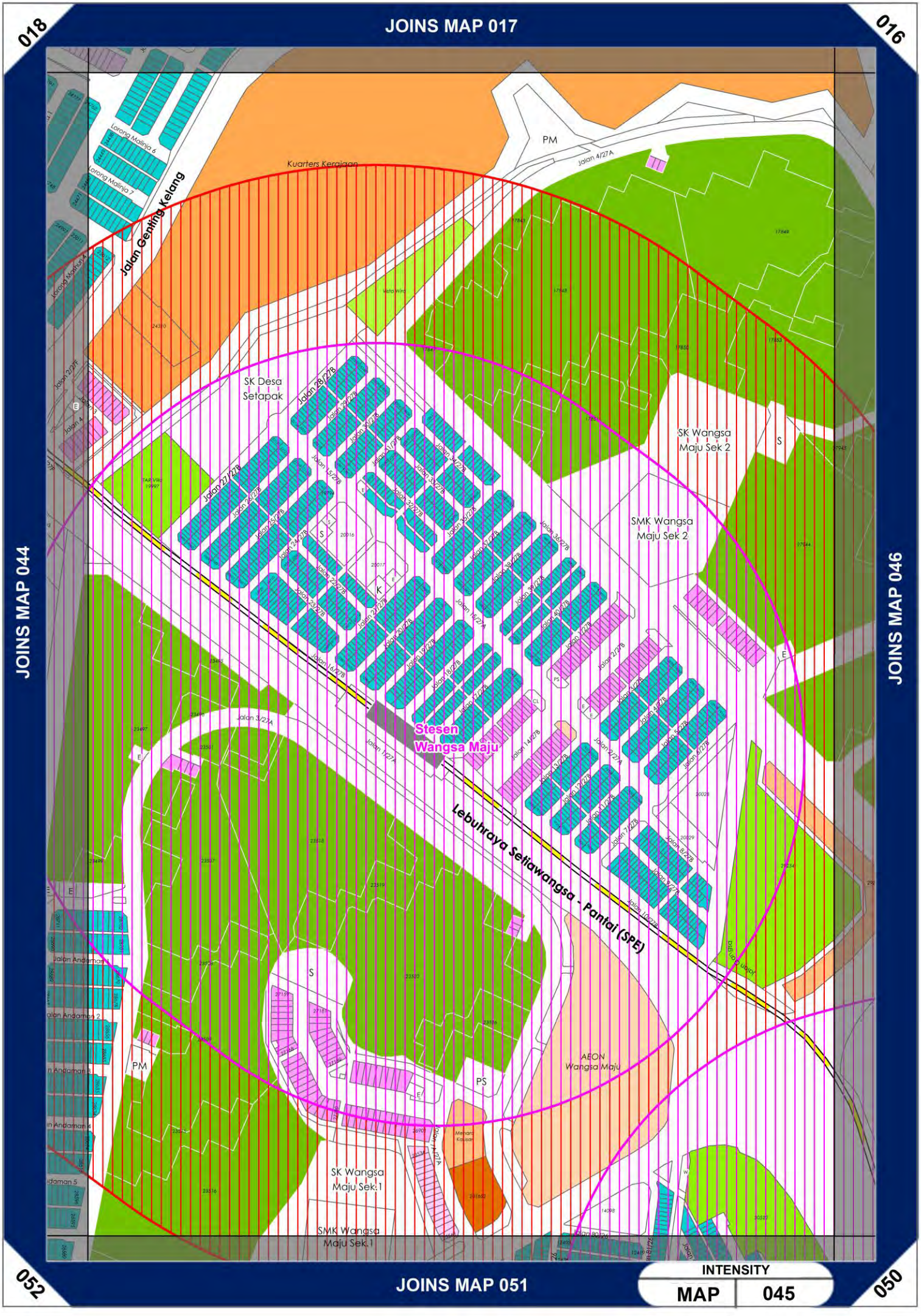
018
JOINS MAP 017
016
JOINS MAP 044
JOINS MAP 046
052
JOINS MAP 051
050
Jalan Genting Kelang
Lorong Malinja 6
Lorong Malinja 7
Kuarters Kerajaan
PM
Jalan 4/27A
SK Desa Setapak
Jalan 28/27B
SK Wangsa Maju Sek 2
SMK Wangsa Maju Sek 2
Stesen Wangsa Maju
Lebuhraya Setiawangsa - Pantai (SPE)
Jalan 3/27A
Jalan 1/27A
Jalan Andaman 1
Jalan Andaman 2
AEON Wangsa Maju
SK Wangsa Maju Sek.1
SMK Wangsa Maju Sek.1
INTENSITY
MAP 045

JOINS MAP 016
017
JOINS MAP 045
JOINS MAP 047
JOINS MAP 050
051
049
20018
Hospital Angkatan Tentera Tuanku Mizan
Jalan 4/27A
Jalan Wangsa Perkasa 5
Jalan Wangsa Perkasa 1
Lorong Wangsa Perkasa 3
Lorong Wangsa Perkasa 2
Jalan Wangsa Melawati 6
Masjid Al-Muttaqin
Jalan Wangsa Setia 1
Jalan Wangsa Setia 2
Jalan Wangsa Murni 1
Jalan Wangsa Murni 2
Jalan Wangsa Murni 6
Jalan Wangsa Murni 3
Jalan Wangsa Murni 1A
Jalan Wangsa Murni 5
Jalan Wangsa Murni 13
Jalan Wangsa Murni 12
Jalan Wangsa Murni 9
Jalan 2/27A
SK Wangsa Jaya
Jalan 6/27A
Masjid Usamah Bin Zaid
Wangsa Maju
Jalan 5/27A
CL
ZONING
MAP 046

017
JOINS MAP 016
JOINS MAP 045
JOINS MAP 047
051
JOINS MAP 050
049
20018
Hospital Angkatan Tentera Tuanku Mizan
Jalan Wangsa Perkasa 1
Jalan Wangsa Perkasa 5
Lorong Wangsa Perkasa 2
Lorong Wangsa Perkasa 3
Jalan Wangsa Melawati 6
Masjid Al-Muttaqin
Jalan Wangsa Setia 1
Jalan Wangsa Setia 2
Jalan Wangsa Murni 1
Jalan Wangsa Murni 2
Jalan Wangsa Murni 3
Jalan Wangsa Murni 5
Jalan Wangsa Murni 6
Jalan Wangsa Murni 9
Jalan Wangsa Murni 12
Jalan Wangsa Murni 13
Jalan Wangsa Murni 14
Jalan 4/27A
Jalan 2/27A
Jalan 6/27A
Jalan 5/27A
SK Wangsa Jaya
Masjid Usamah Bin Zaid
Wangsa Maju
CL
INTENSITY
MAP 046

LIMITS OF MAP
016
JOINS MAP 046
LIMITS OF MAP
Daerah Gombak
Lebuhraya Lingkaran Tengah II (MRR 2)
Taman Wangsa Melawati
Jalan Wangsa Setia 1
Jalan Wangsa Setia 2
Jalan Wangsa Setia 3
Jalan Wangsa Setia 4
Lorong Wangsa Ceria 3A
Lorong Wangsa Ceria 4A
Jalan Wangsa Ceria 1
Jalan Wangsa Ceria 3
Jalan Wangsa Ceria 4
Jalan Wangsa Ceria 5
Jalan Wangsa Ceria 6
Jalan Wangsa Ceria 7
Jalan Wangsa Ceria 8
Jalan Wangsa Ceria 9
Jalan Wangsa Murni 3
Murni 7
Jalan Wangsa Budi 5
Lorong Wangsa Budi 4A
Lorong Wangsa Budi 6A
Jalan Wangsa Budi 4
Jalan Wangsa Budi 3
Lorong Wangsa Budi 2A
Jalan Wangsa Budi 2
Jalan Wangsa Budi 11
Jalan Wangsa Budi 8
Jalan Wangsa Budi 7
Jalan Wangsa Budi 6
Jalan Wangsa Melawati 1
Jalan 6/27A
Jalan Wangsa Delima 6
Lorong Wangsa Siaga 2
Jalan Wangsa Siaga 1
Jalan 4/24
Jalan Wangsa Siaga 1/24H
Jalan AU 5D/1
Jalan AU 5D/4
Jalan AU 5D/5
Jalan AU 5D/6
Jalan AU 5D/7
Jalan AU 5D/8
Jalan AU 5D/9
Jalan AU 5D/10
201522
201481
201148
4009
200884
4011
3521
4534
E
SE
K
S
W
050
ZONING
MAP
047
JOINS MAP 049
048

INTENSITY

MAP 047

LIMITS OF MAP

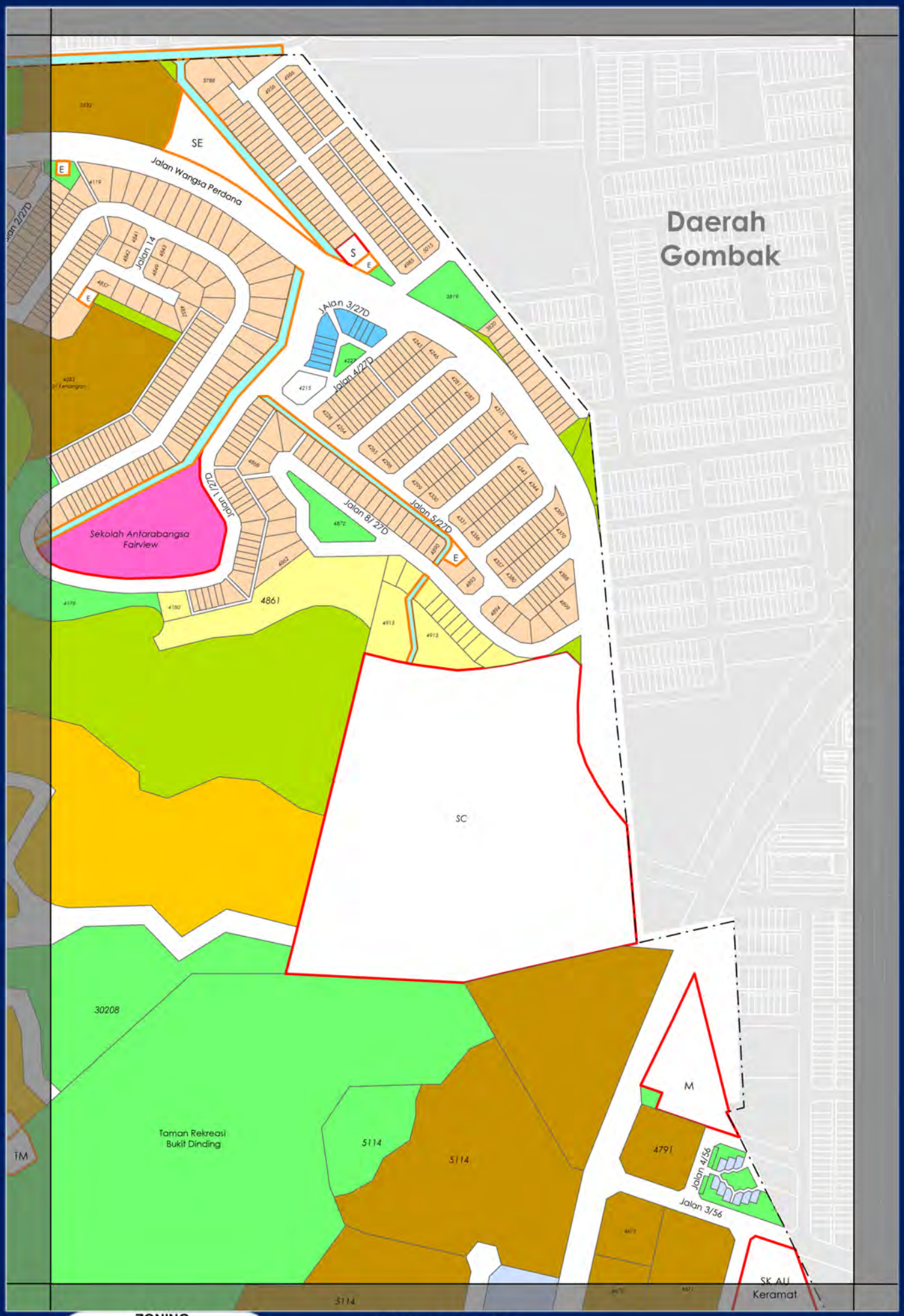

JOINS MAP 049

LIMITS OF MAP

ZONING MAP 048

JOINS MAP 085

LIMITS OF MAP

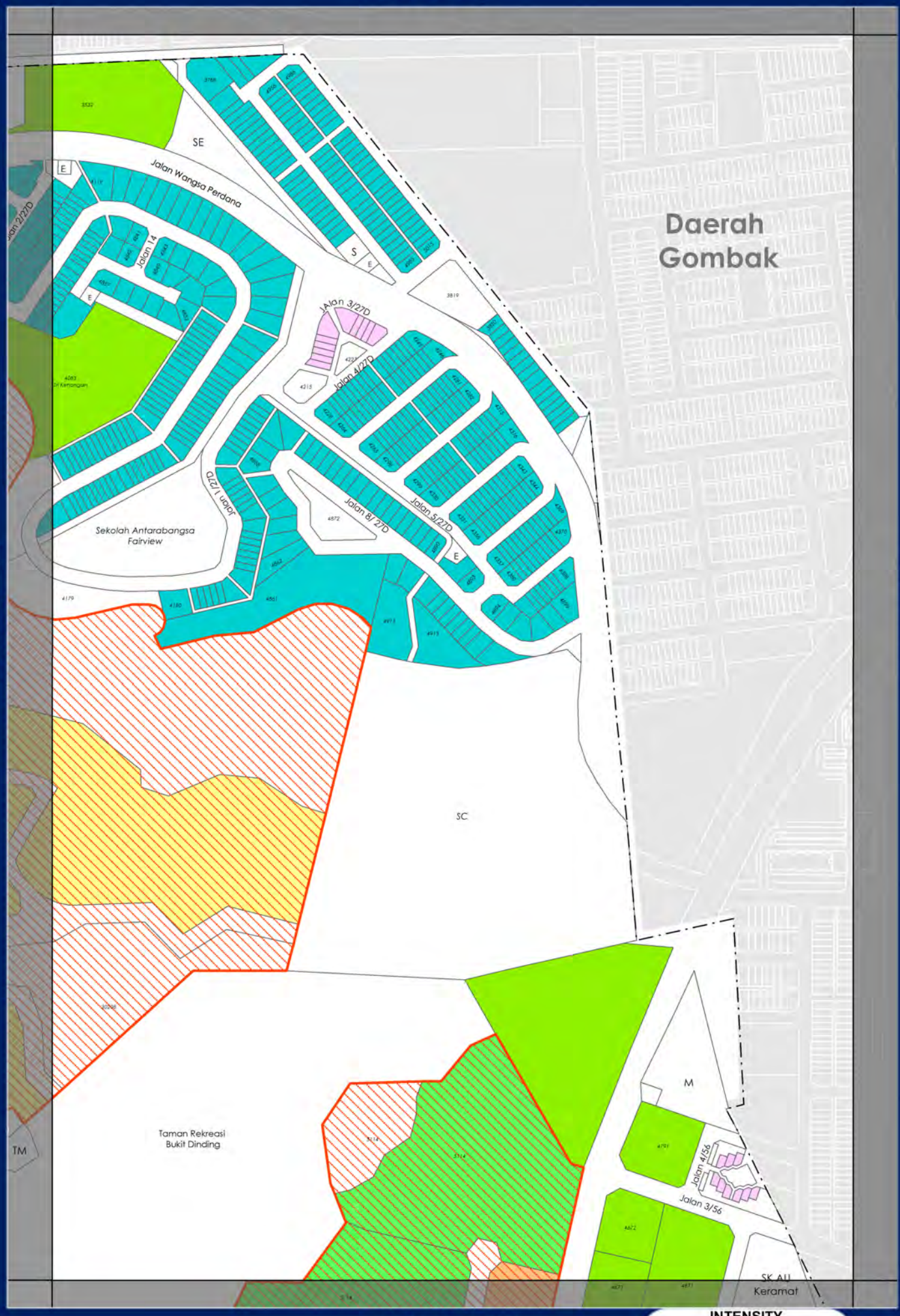

JOINS MAP 049

LIMITS OF MAP

JOINS MAP 085

INTENSITY

MAP 048

JOINS MAP 047
046
JOINS MAP 050
JOINS MAP 048
083
JOINS MAP 084
085

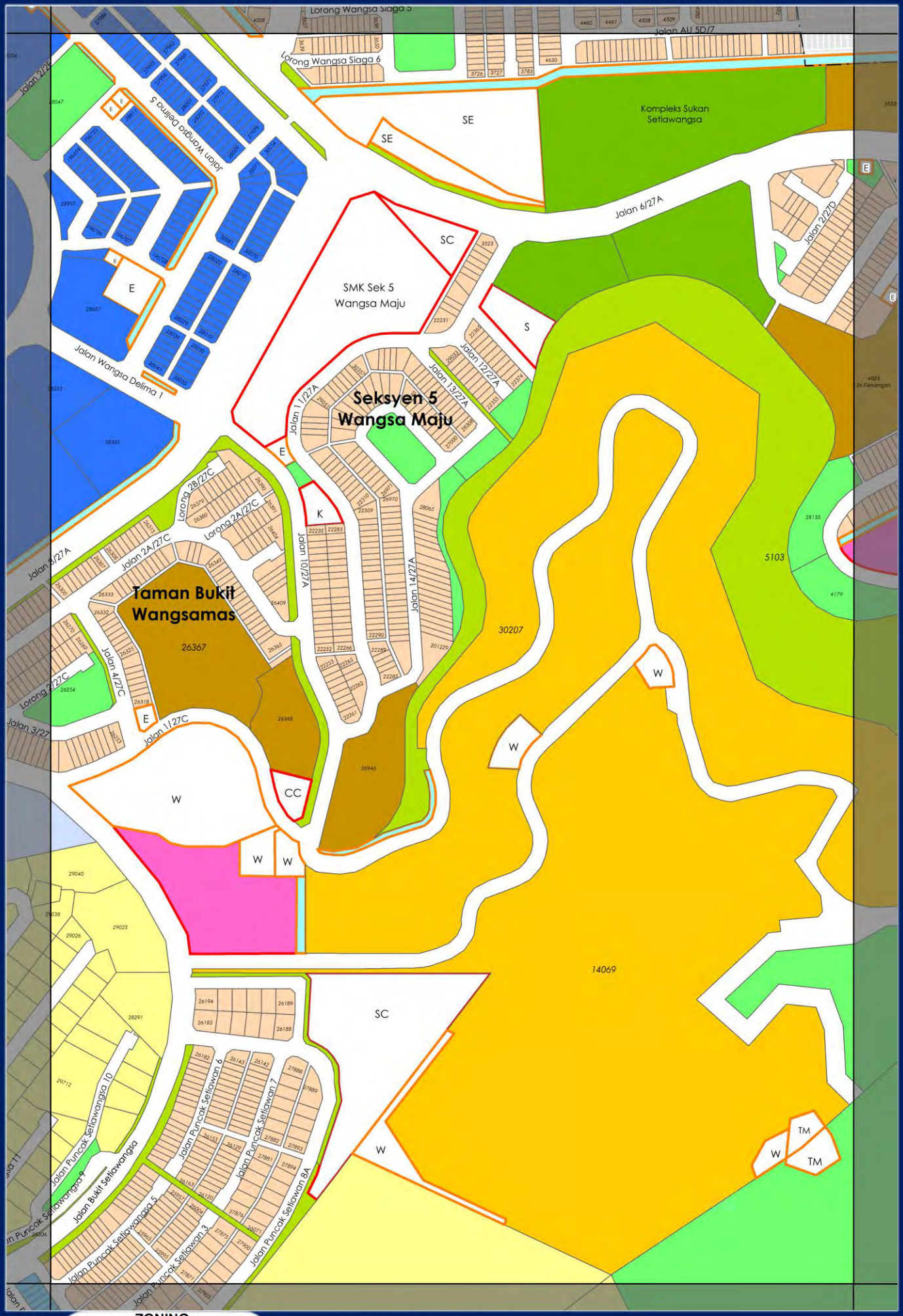

ZONING MAP 049

JOINS MAP 047
046
JOINS MAP 050
JOINS MAP 048
JOINS MAP 084
083
085
Lorong Wangsa Siaga 5
Lorong Wangsa Siaga 6
Jalan AU 5D/7
Kompleks Sukan Setiawangsa
Jalan 6/27A
Jalan 2/27D
Jalan Wangsa Delima S
Jalan Wangsa Delima 1
SMK Sek 5 Wangsa Maju
Seksyen 5 Wangsa Maju
Jalan 11/27A
Jalan 12/27A
Jalan 13/27A
Jalan 14/27A
Jalan 10/27A
Lorong 2B/27C
Lorong 2A/27C
Jalan 2A/27C
Jalan 3/27A
Taman Bukit Wangsamas
26367
Jalan 4/27C
Lorong 2/27C
Jalan 1/27C
Jalan 3/27
30207
14069
5103
Jalan Puncak Setiawangsa 10
Jalan Puncak Setiawangsa P
Jalan Bukit Setiawangsa
Jalan Puncak Setiawangsa 5
Jalan Puncak Setiawangsa 3
Jalan Puncak Setiawangsa 6
Jalan Puncak Setiawangsa 7
Jalan Puncak Setiawangsa 8A
SE
SC
S
K
CC
W
E
TM
INTENSITY
MAP 049

ZONING

MAP 050

045
JOINS MAP 046
047
JOINS MAP 051
JOINS MAP 049
082
JOINS MAP 083
084
Stesen
Sri Rampai
Lebuhraya Sefiawangsa - Pantai (SPE)
26907
Telekom
29820
Wangsa Walk
Jalan Wangsa Perdana 1
Jalan Wangsa Delima
Jalan Wangsa Delima 8
Jalan Wangsa Delima 9
Jalan Wangsa Delima 11
Jalan Wangsa Delima 13
Jalan Wangsa Delima 15
30357
Villa Wangsamas
30355
Villa Wangsamas
Jalan 8/27A
Jalan 3/27C
Jalan 3/27
Jalan 34/26
SK Sek 10
Wangsa Maju
SK Sek 10
Wangsa Maju
27121
Sri Jelatek
Taman
Bukit Wangsamas
Jalan Puncak Sefiawangsa 11
Jalan Puncak Sefiawangsa 9
Jalan 3/27E
CL
SC
W
S
CC
GG
INTENSITY
MAP
050

044
JOINS MAP 045
046
JOINS MAP 052
JOINS MAP 050
081
JOINS MAP 082
083

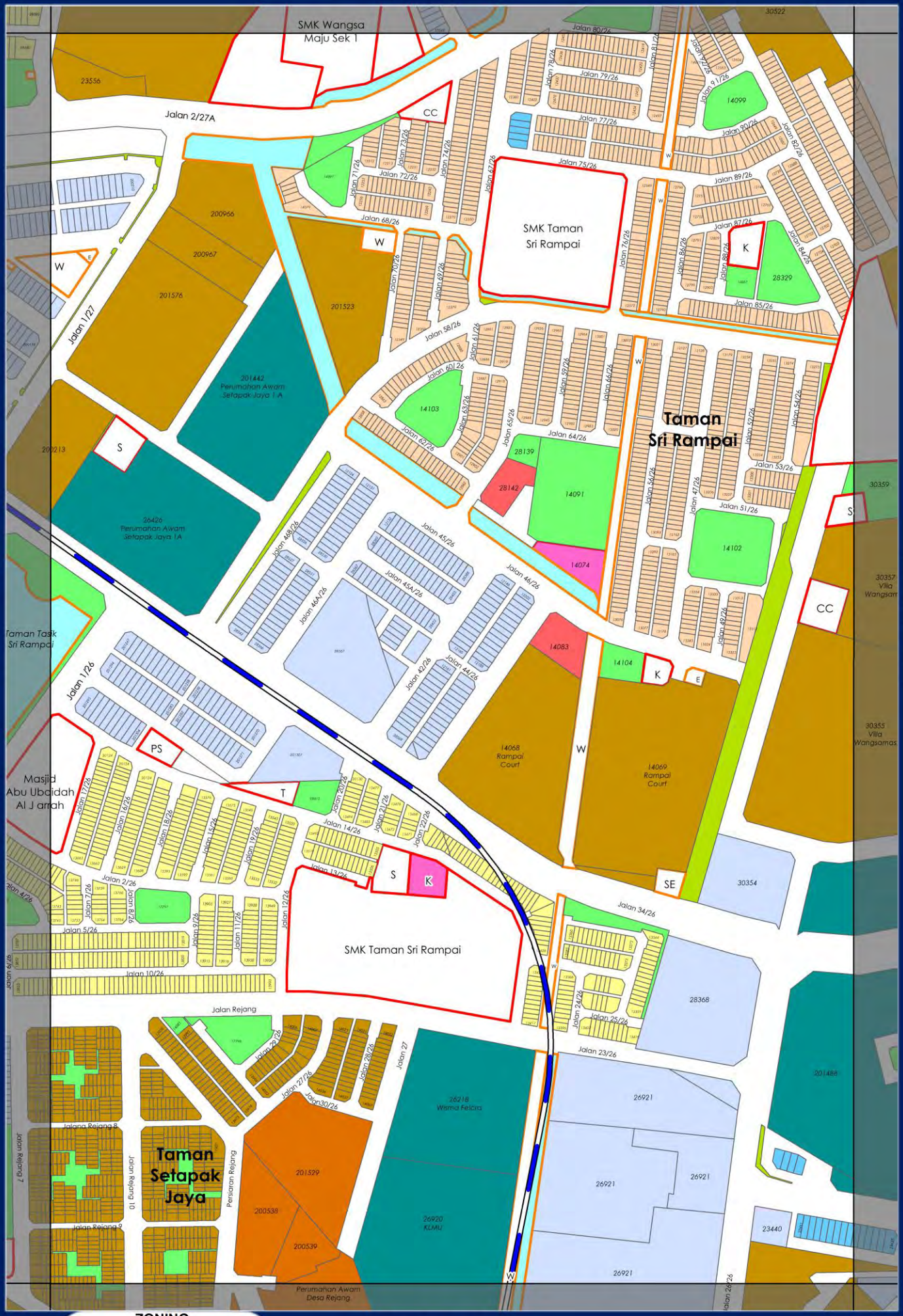

ZONING MAP 051

INTENSITY

MAP 051

043
JOINS MAP 044
045
JOINS MAP 053
JOINS MAP 051

080
JOINS MAP 081
082

ZONING
MAP 052

JOINS MAP 044
043
045
JOINS MAP 053
JOINS MAP 051
JOINS MAP 081
080
082
Jalan Kilang
Jalan Usahawan 2
Jalan Usahawan 5
Jalan Usahawan 6
Selangor Pewter
Sungai Buntus
Tasik Sri Rampai
Jalan Rejang 11
Jalan 10/27
Jalan 1/26
Jalan 17/26
Jalan 4/26
Jalan 3/26
Jalan 7/26
Jalan 6/26
Jalan Rejang 13
Jalan Rejang 14
Jalan Rejang 12
Rentis Penghantar Elektrik
Jalan 1/54A
Jalan 2/54A
Jalan 3/54A
Jalan 4/54A
Jalan Rejang 1
Jalan Rejang 6
Jalan Rejang 7
Jalan Rejang 4
201098
PPR Air Jernih
INTENSITY
MAP 052

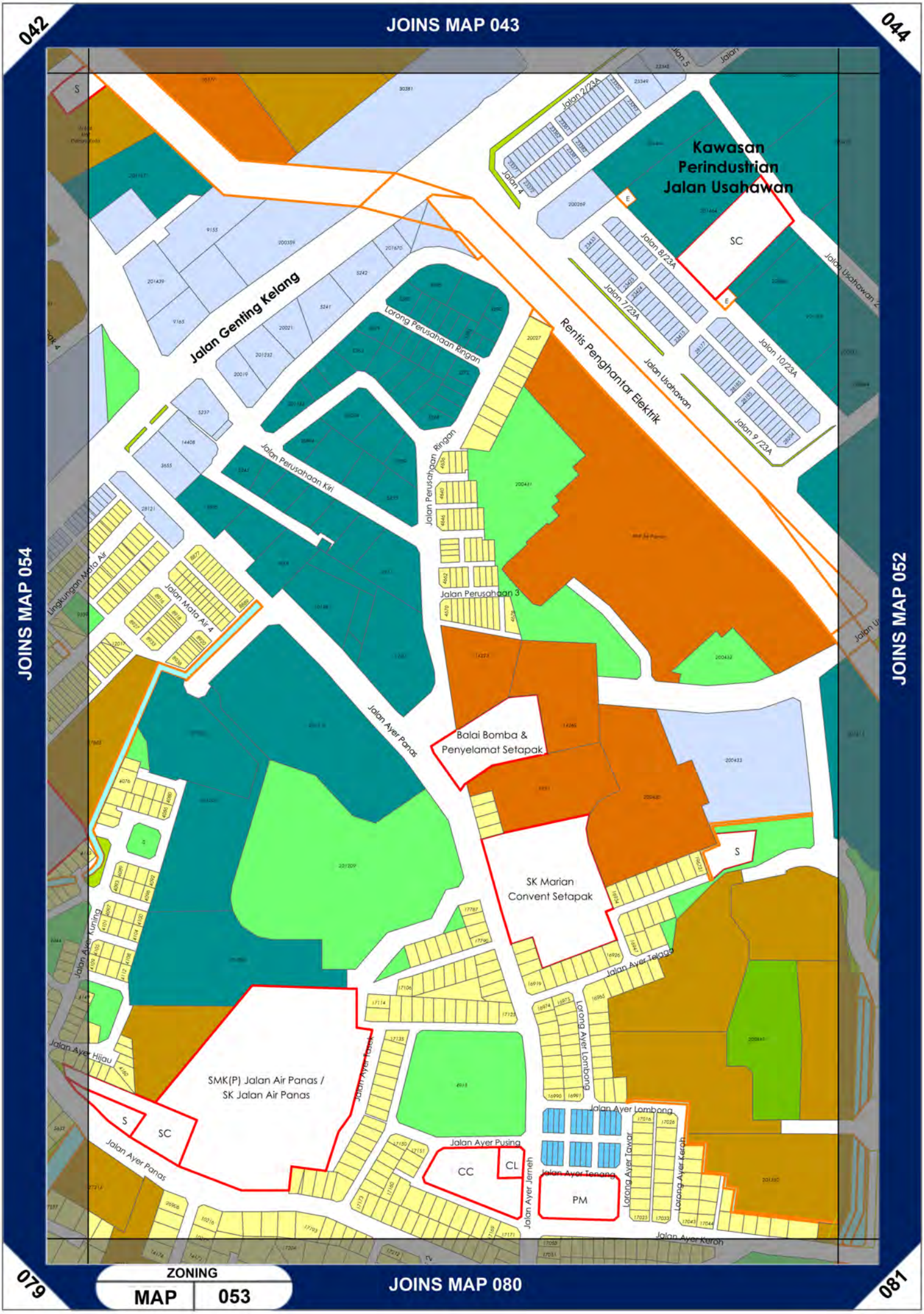
JOINS MAP 043
042
044
JOINS MAP 054
JOINS MAP 052
JOINS MAP 080
079
081
Kawasan Perindustrian Jalan Usahawan
Jalan Genting Kelang
Lorong Perusahaan Ringan
Rentis Penghantar Elektrik
Jalan Usahawan
Jalan Perusahaan Kiri
Jalan Perusahaan Ringan
Jalan Perusahaan 3
Jalan Mata Air 4
Ungkungan Mata Air
Jalan Ayer Panas
Balai Bomba & Penyelamat Setapak
SK Marian Convent Setapak
SMK(P) Jalan Air Panas / SK Jalan Air Panas
Jalan Ayer Kuning
Jalan Ayer Hijau
Jalan Ayer Panas
Jalan Ayer Tasek
Jalan Ayer Pusing
Jalan Ayer Jerneh
Jalan Ayer Lombong
Jalan Ayer Tawar
Jalan Ayer Tenang
Jalan Ayer Keroh
Lorong Ayer Lombong
Lorong Ayer Keroh
Jalan Ayer Telaga
Jalan 2/23A
Jalan 4
Jalan 8/23A
Jalan 7/23A
Jalan 10/23A
Jalan 9/23A
SC
CC
CL
PM
S
E
ZONING
MAP 053

042
JOINS MAP 043
044
JOINS MAP 054
JOINS MAP 052
079
JOINS MAP 080
081

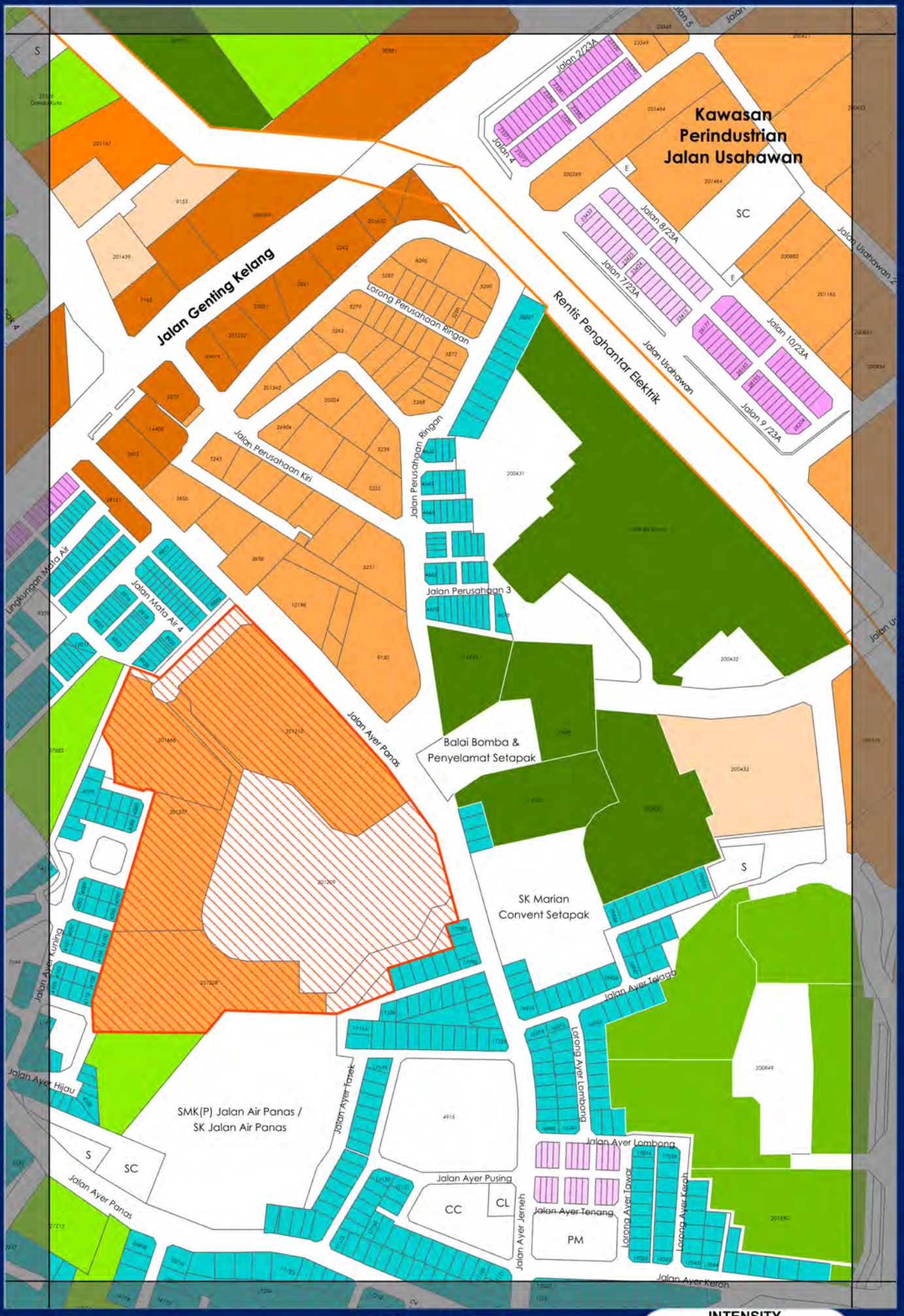

INTENSITY

MAP	053

041
JOINS MAP 042
043
JOINS MAP 055
JOINS MAP 053
078
JOINS MAP 079
080

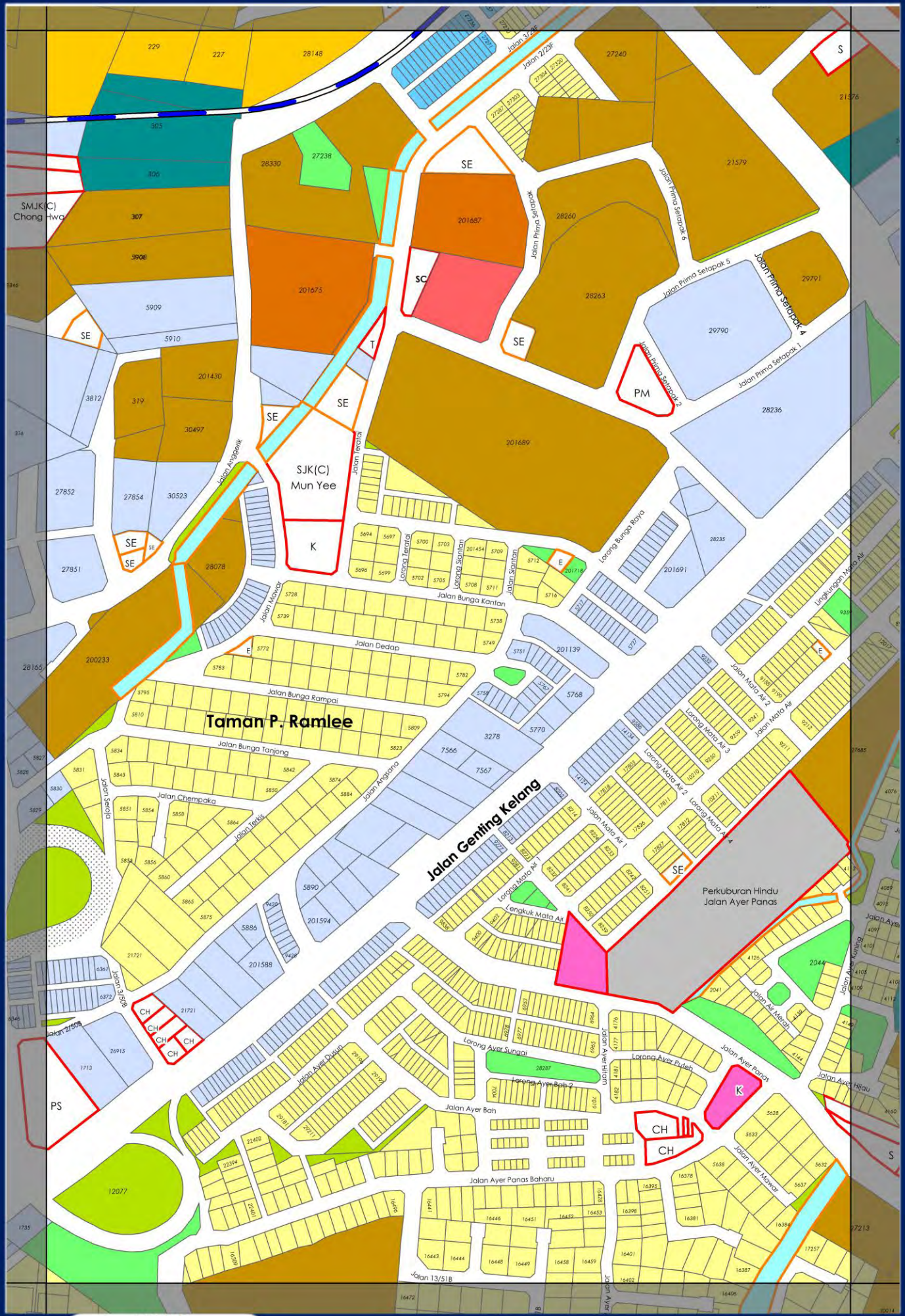
Taman P. Ramlee
Jalan Genting Kelang
SJK(C) Mun Yee
SMJK(C) Chong Hwa
Perkuburan Hindu Jalan Ayer Panas
Jalan Bunga Kantan
Jalan Dedap
Jalan Bunga Rampai
Jalan Bunga Tanjong
Jalan Chempaka
Jalan Angsana
Jalan Teratai
Jalan Anggerik
Jalan Prima Setapak
Jalan Prima Setapak 1
Jalan Prima Setapak 2
Jalan Prima Setapak 4
Jalan Prima Setapak 5
Jalan Prima Setapak 6
Jalan Bunga Raya
Jalan Mata Air
Jalan Mata Air 1
Jalan Mata Air 2
Jalan Mata Air 3
Lengkuk Mata Air
Lorong Mata Air 1
Lorong Mata Air 2
Lorong Mata Air 3
Lorong Mata Air 4
Jalan Ayer Panas
Jalan Ayer Panas Baharu
Jalan Ayer Bah
Jalan Ayer Putih
Jalan Ayer Hitam
Jalan Ayer Hijau
Jalan Ayer Kuning
Jalan Ayer Manis
Lorong Ayer Sungai
Lorong Ayer Putih
Lorong Ayer Bah 2
Jalan Ayer Puteh
Jalan Ayer Manok
Jalan Air Melaka
Jalan Seroja
Jalan 13/518
Jalan 3/238
Jalan 2/238
Lorong Teratai
Lorong Siantan
Jalan Siantan
Jalan Manok
Lingkungan Mata Air
Jalan Ayer Puteh
Jalan Ayer Panas
Jalan Ayer Hijau
Jalan Ayer Kuning
Jalan Ayer Manis
Jalan Ayer Hitam
Jalan Ayer Bah
Jalan Ayer Panas Baharu
Jalan Ayer Puteh

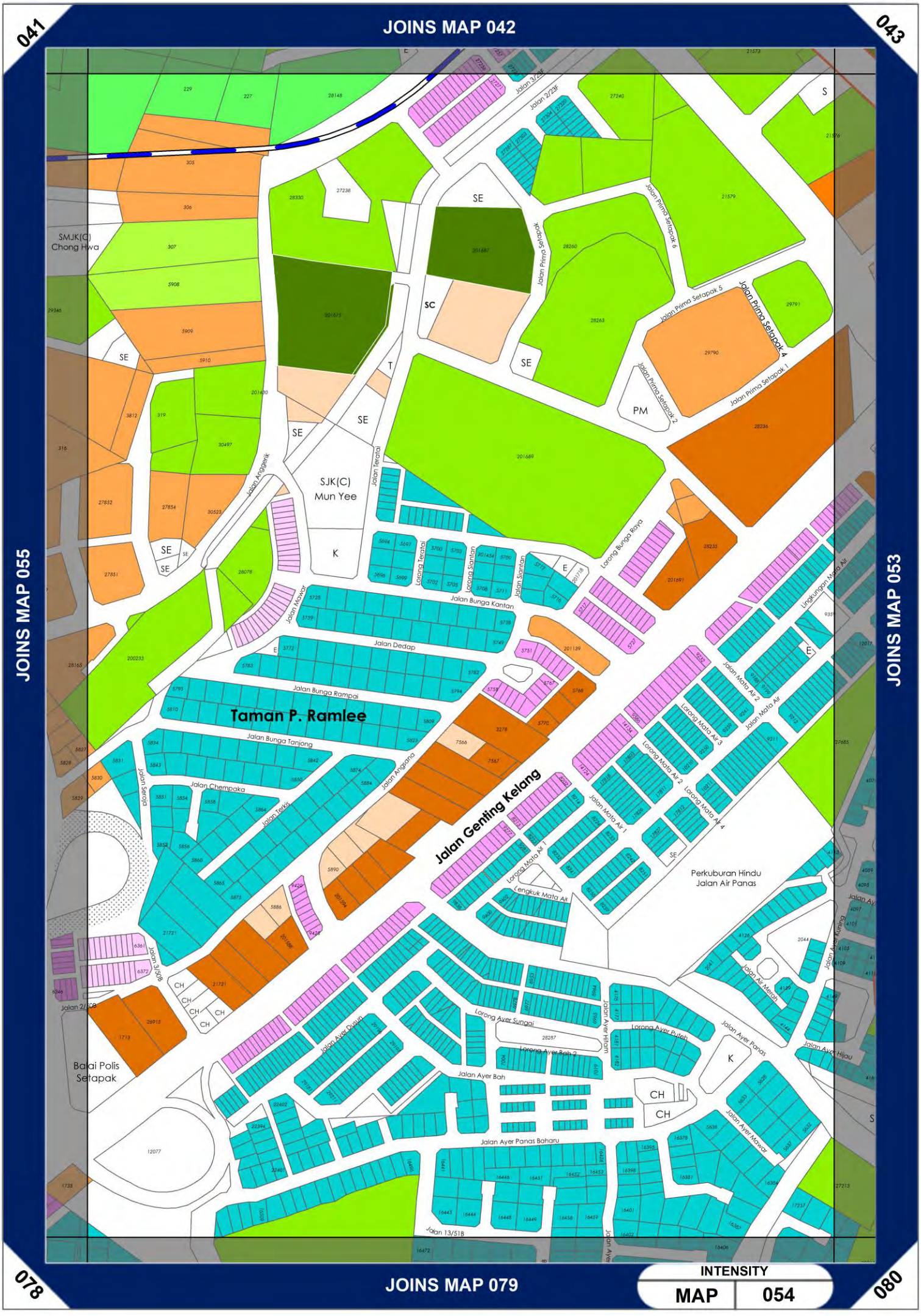
JOINS MAP 042
041
043
JOINS MAP 055
JOINS MAP 053
JOINS MAP 079
078
080
Taman P. Ramlee
Jalan Genting Kelang
SMJK(C) Chong Hwa
SJK(C) Mun Yee
Balai Polis Setapak
Perkuburan Hindu Jalan Air Panas
Jalan Bunga Kantan
Jalan Dedap
Jalan Bunga Rampai
Jalan Bunga Tanjong
Jalan Chempaka
Jalan Teratai
Jalan Anggerik
Jalan Prima Setapak 1
Jalan Prima Setapak 2
Jalan Prima Setapak 4
Jalan Prima Setapak 5
Jalan Prima Setapak 6
Jalan Ayer Bah
Jalan Ayer Panas Baharu
Jalan Ayer Panas
Jalan Ayer Hijau
Jalan Ayer Kuning
Jalan Ayer Maswar
Jalan Ayer Hitam
Jalan Ayer Dusun
Lorong Ayer Sungai
Lorong Ayer Puteh
Lorong Ayer Bah 2
Lengkuk Mata Air
Lorong Mata Air 1
Lorong Mata Air 2
Lorong Mata Air 3
Lorong Mata Air 4
Jalan Mata Air
Jalan Mata Air 1
Jalan Mata Air 2
Lorong Bunga Raya
Lorong Teratai
Lorong Siantan
Jalan Siantan
Jalan Maswar
Jalan Anggana
Jalan Serta
Jalan Terkis
Jalan 3/20B
Jalan 2/20B
Jalan 3/23F
Jalan 13/518
Lingkungan Mata Air
SE
SC
T
K
PM
CH
E
S
INTENSITY
MAP 054

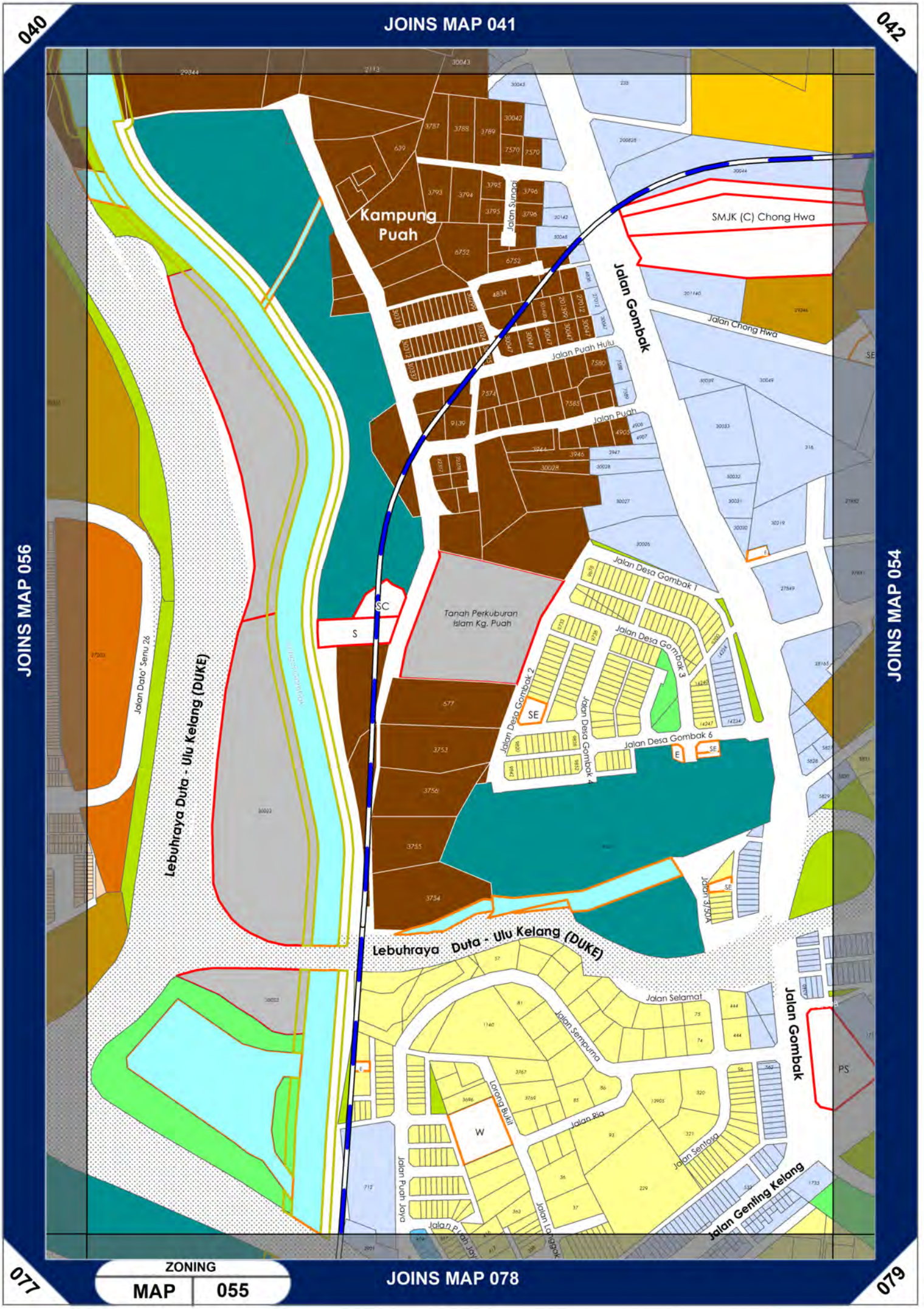

JOINS MAP 041
040
042
JOINS MAP 056
JOINS MAP 054
JOINS MAP 078
077
079
Kampung Puah
Jalan Sungai
SMJK (C) Chong Hwa
Jalan Gombak
Jalan Chong Hwa
Jalan Puah Hulu
Jalan Puah
Jalan Desa Gombak 1
Jalan Desa Gombak 2
Jalan Desa Gombak 3
Jalan Desa Gombak 4
Jalan Desa Gombak 6
Tanah Perkuburan Islam Kg. Puah
SC
S
SE
E
Jalan Dato' Senu 26
Lebuhraya Duta - Ulu Kelang (DUKE)
Jalan 3/50A
Jalan Selamat
Jalan Sempurna
Lorong Bukit
Jalan Ria
Jalan Sentosa
Jalan Puah Jaya
Jalan Langgak
Jalan Genting Kelang
W
PS
ZONING
MAP
055

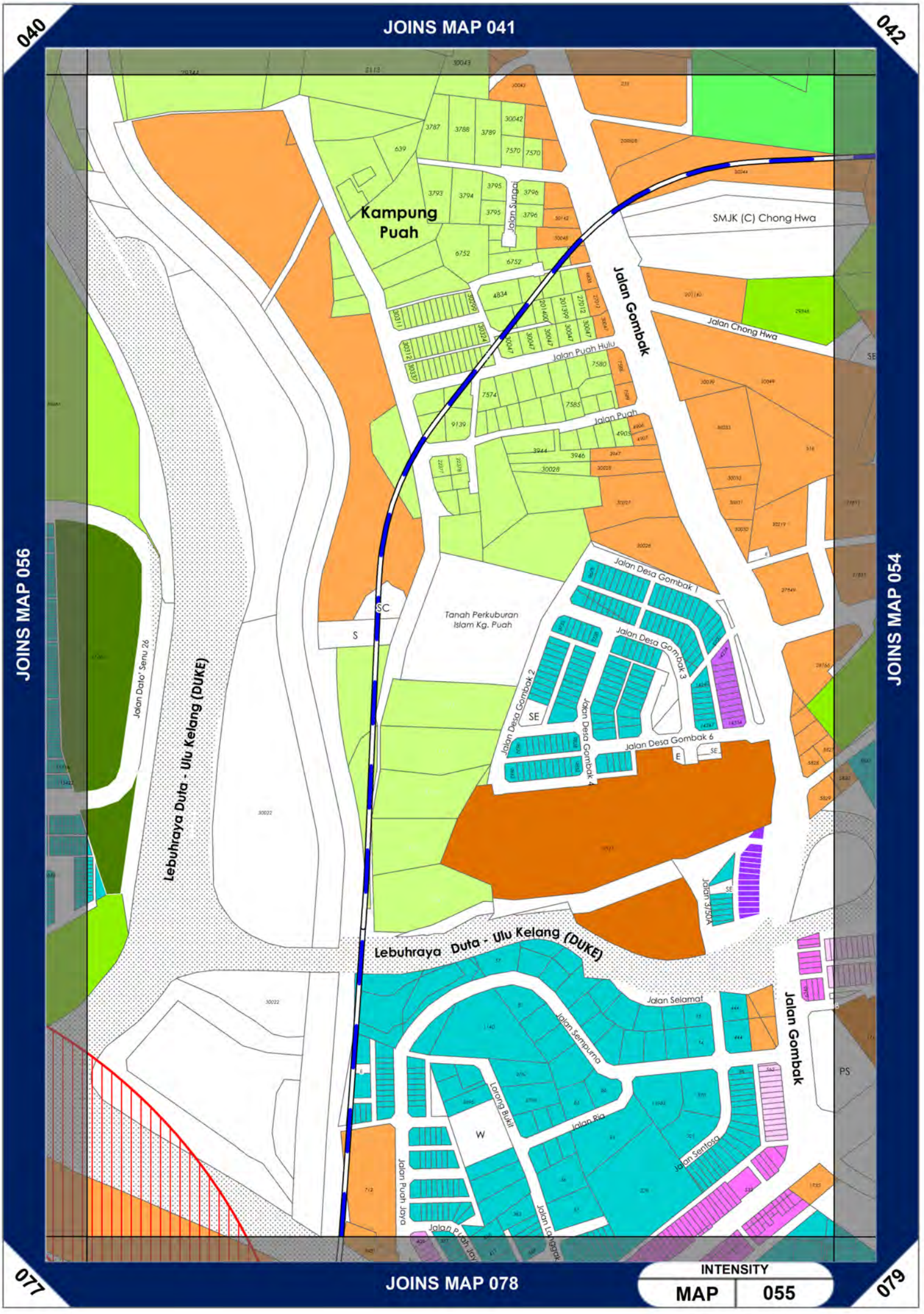

JOINS MAP 041
040
042
JOINS MAP 056
JOINS MAP 054
JOINS MAP 078
077
079
Kampung Puah
Jalan Sungai
Jalan Gombak
SMJK (C) Chong Hwa
Jalan Chong Hwa
Jalan Puah Hulu
Jalan Puah
Jalan Desa Gombak 1
Jalan Desa Gombak 2
Jalan Desa Gombak 3
Jalan Desa Gombak 4
Jalan Desa Gombak 6
Tanah Perkuburan Islam Kg. Puah
Jalan Dato' Senu 26
Lebuhraya Duta - Ulu Kelang (DUKE)
Jalan 3/50A
Jalan Selamat
Jalan Sempurna
Lorong Bukit
Jalan Ria
Jalan Sentosa
Jalan Puah Jaya
Jalan Langgak
SC
S
SE
E
W
PS
INTENSITY
MAP
055

ZONING MAP 056

039
JOINS MAP 040
041
JOINS MAP 057
JOINS MAP 055
076
JOINS MAP 077
078

INTENSITY

MAP	056

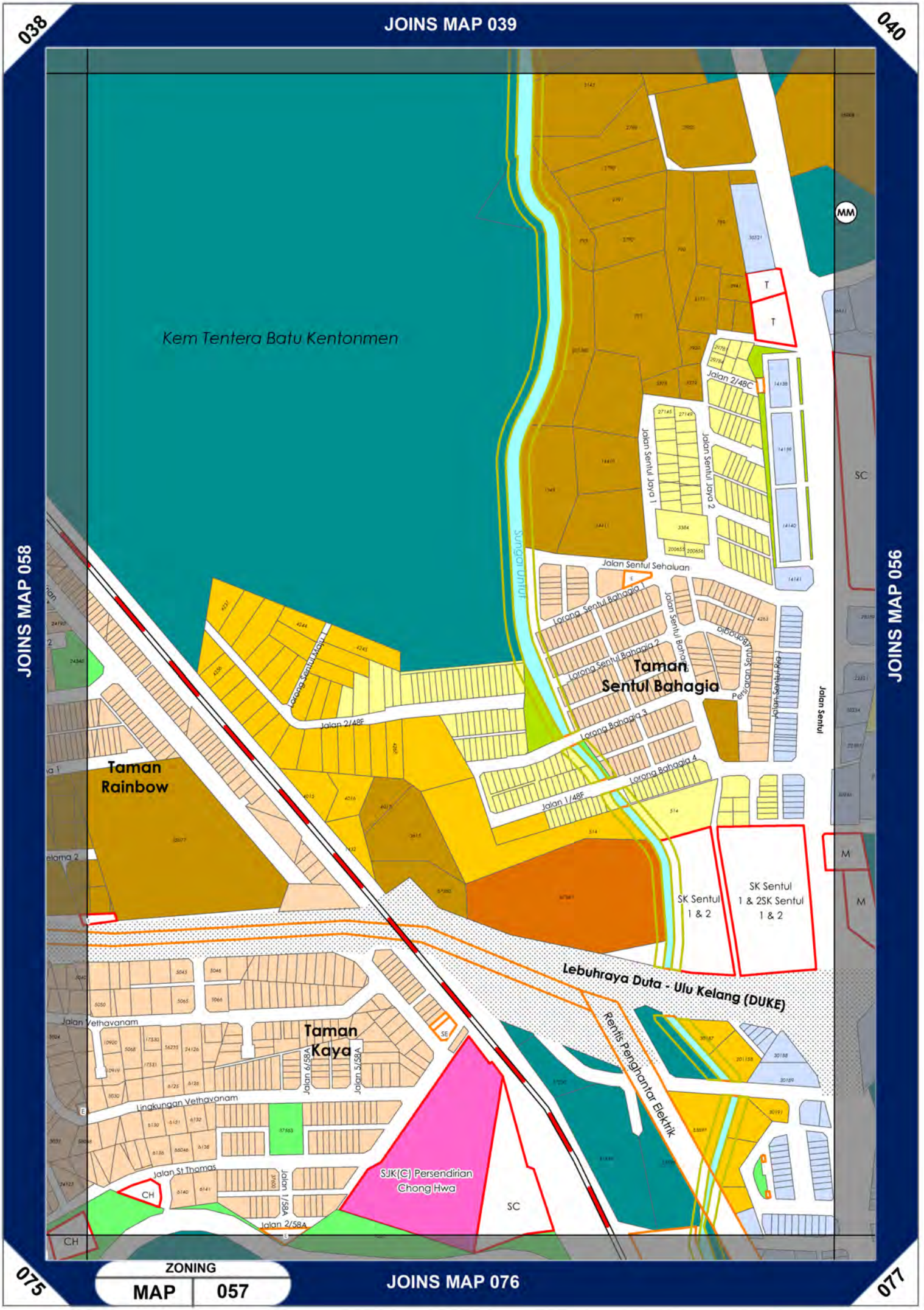
038
JOINS MAP 039
040
JOINS MAP 058
JOINS MAP 056
075
JOINS MAP 076
077
Kem Tentera Batu Kentonmen
Jalan 2/48C
Jalan Sentul Jaya 1
Jalan Sentul Jaya 2
Jalan Sentul Sehaluan
Lorong Sentul Bahagia 1
Lorong Sentul Bahagia 2
Lorong Bahagia 3
Lorong Bahagia 4
Taman Sentul Bahagia
Persiaran Sentul
Jalan Sentul Raya
Jalan Sentul
Jalan 2/48F
Jalan 1/48F
Lorong Sentul Maju 1
Taman Rainbow
SK Sentul 1 & 2
SK Sentul 1 & 2SK Sentul 1 & 2
Lebuhraya Duta - Ulu Kelang (DUKE)
Rentis Penghantar Elektrik
Taman Kaya
Jalan Vethavanam
Lingkungan Vethavanam
Jalan St Thomas
Jalan 6/58A
Jalan 5/58A
Jalan 1/58A
Jalan 2/58A
SJK(C) Persendirian Chong Hwa
SC
CH
MM
T
M
SE
ZONING
MAP 057

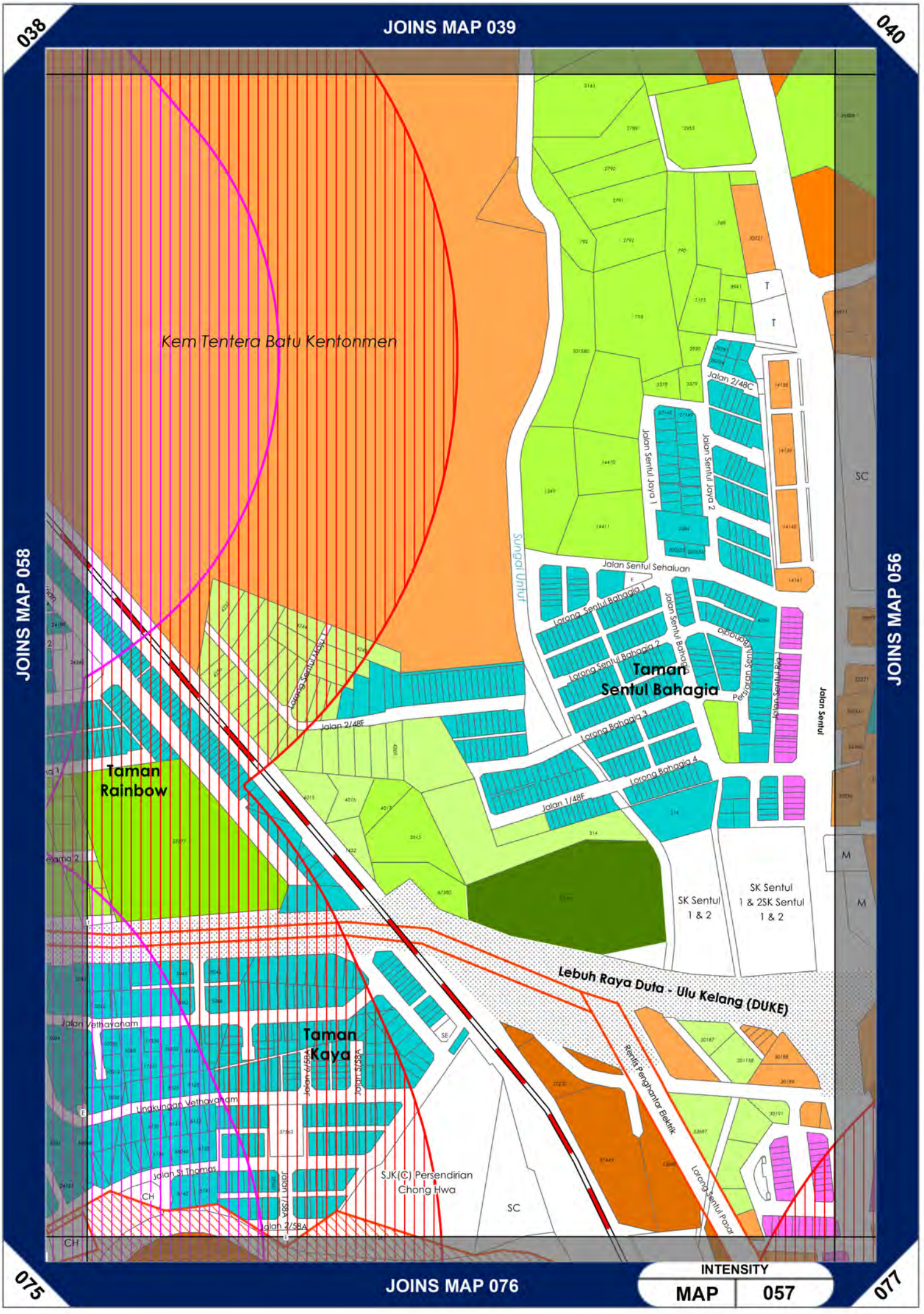
038
JOINS MAP 039
040
JOINS MAP 058
JOINS MAP 056
075
JOINS MAP 076
077
Kem Tentera Batu Kentonmen
Sungai Untut
Jalan 2/48C
Jalan Sentul Jaya 1
Jalan Sentul Jaya 2
Jalan Sentul Sehaluan
Lorong Sentul Bahagia 1
Lorong Sentul Bahagia 2
Lorong Bahagia 3
Lorong Bahagia 4
Taman Sentul Bahagia
Jalan Sentul
Jalan 2/48F
Jalan 1/48F
Taman Rainbow
SK Sentul 1 & 2
SK Sentul 1 & 2SK Sentul 1 & 2
Lebuh Raya Duta - Ulu Kelang (DUKE)
Jalan Vethayanam
Taman Kaya
Lingkungan Vethayanam
Jalan Si Thamas
SJK(C) Persendirian Chong Hwa
Jalan 1/58A
Jalan 2/58A
Lorong Sentul Pasar
SC
CH
M
INTENSITY
MAP 057

JOINS MAP 038
037
039
JOINS MAP 059
JOINS MAP 057
074
076
JOINS MAP 075

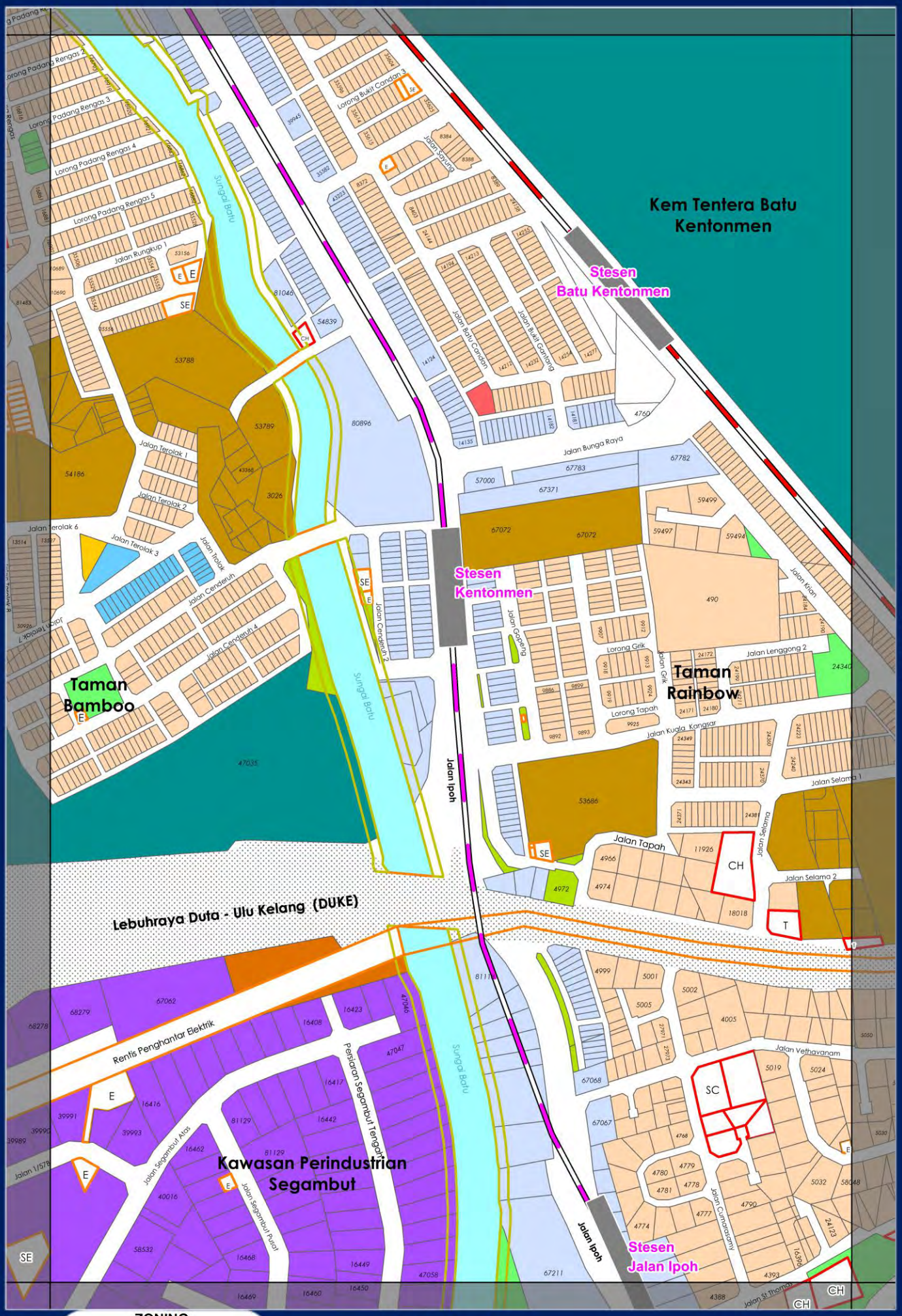

ZONING MAP 058

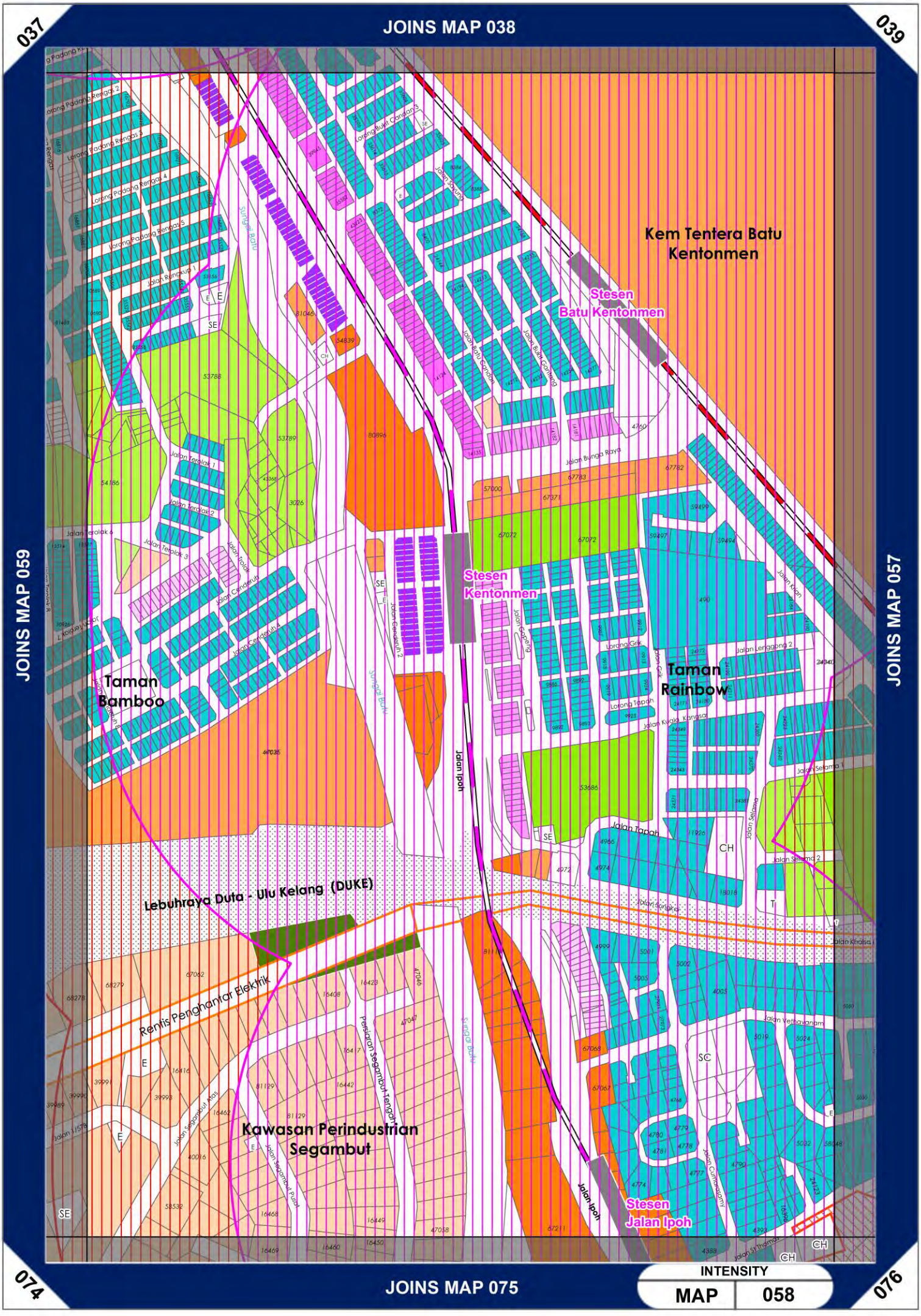

JOINS MAP 038
037
039
JOINS MAP 059
JOINS MAP 057
JOINS MAP 075
074
076
Kem Tentera Batu Kentonmen
Stesen Batu Kentonmen
Stesen Kentonmen
Taman Bamboo
Taman Rainbow
Lebuhraya Duta - Ulu Kelang (DUKE)
Rentis Penghantar Elektrik
Kawasan Perindustrian Segambut
Stesen Jalan Ipoh
Jalan Ipoh
Sungai Batu
Jalan Bunga Raya
Jalan Tapah
Jalan Selama
Jalan Vethavanam
Jalan Cumarasamy
Jalan Segambut Atas
Jalan Segambut Pusat
Persiaran Segambut Tengah
Jalan Terolak 1
Jalan Terolak 2
Jalan Terolak 3
Jalan Terolak 6
Jalan Cenderuh
Jalan Cenderuh 2
Jalan Cenderuh 4
Jalan Copeng
Jalan Krian
Jalan Lenggong 2
Jalan Selama 1
Jalan Selama 2
Jalan Khalsa
Jalan Sungkai
Jalan Kuala Kangsar
Jalan Bukit Gantang
Jalan Batu Candan
Jalan Savung
Lorong Padang Rengas 2
Lorong Padang Rengas 3
Lorong Padang Rengas 4
Lorong Padang Rengas 5
Jalan Rengkup 1
Lorong Bukit Candan 3
Lorong Tapah
Lorong Grik
Jalan Grik
Jalan Tolak
Jalan Cenderuh 2
Jalan Cenderuh 4
Jalan Terolak 7
Jalan Terolak 8
Jalan Segambut Pusat
Jalan Segambut Atas
Jalan Cumarasamy
Jalan St Thomas
INTENSITY
MAP
058

JOINS MAP 037
036
038
JOINS MAP 060
JOINS MAP 058
073
075
JOINS MAP 074
Tanah Perkuburan Islam Batu 5
SK Kg Batu & SMK Raja Ali
Rentis Penghantar Elektrik
Jalan Kuching
Jalan Batu 5
Jalan Padang Rengas
Jalan Manjoi 9
Jalan Manjoi 6
Jalan Manjoi 3
Jalan Manjoi 4
Jalan Manjoi 5
Jalan Manjoi
Jalan Manjoi 1
Taman Kok Lian
Jalan Matang 2
Jalan Matang 1
Jalan Matang
Jalan Selising 1
Jalan Selising 2
Jalan Selising 4
Jalan Selingsing 5
Jalan Selingsing 6
Jalan Selingsing
Taman Sri Kuching
Jalan Selinsing 1
Jalan 1/46
Jalan 2/46
Jalan 3/46
Jalan Terolak 6
Jalan Terolak 8
Jalan Terolak 9
Jalan Terolak 7
Jalan Kerayong
Jalan 2/42
Jalan 2442
Jalan 2/46A
Jalan 3/46A
Jalan Selinsing 7
Jalan Kepayang
Lebuhraya Duta - Ulu Kelang (DUKE)
Rentis Penghantar Elektrik
Jalan 1/57B
Jalan Raja Arifah
Lorong Arifah 1
Lorong Arifah 2
Lorong Arifah 3
Persiaran Arifah
SE
E
S
K
CC
ZONING
MAP
059

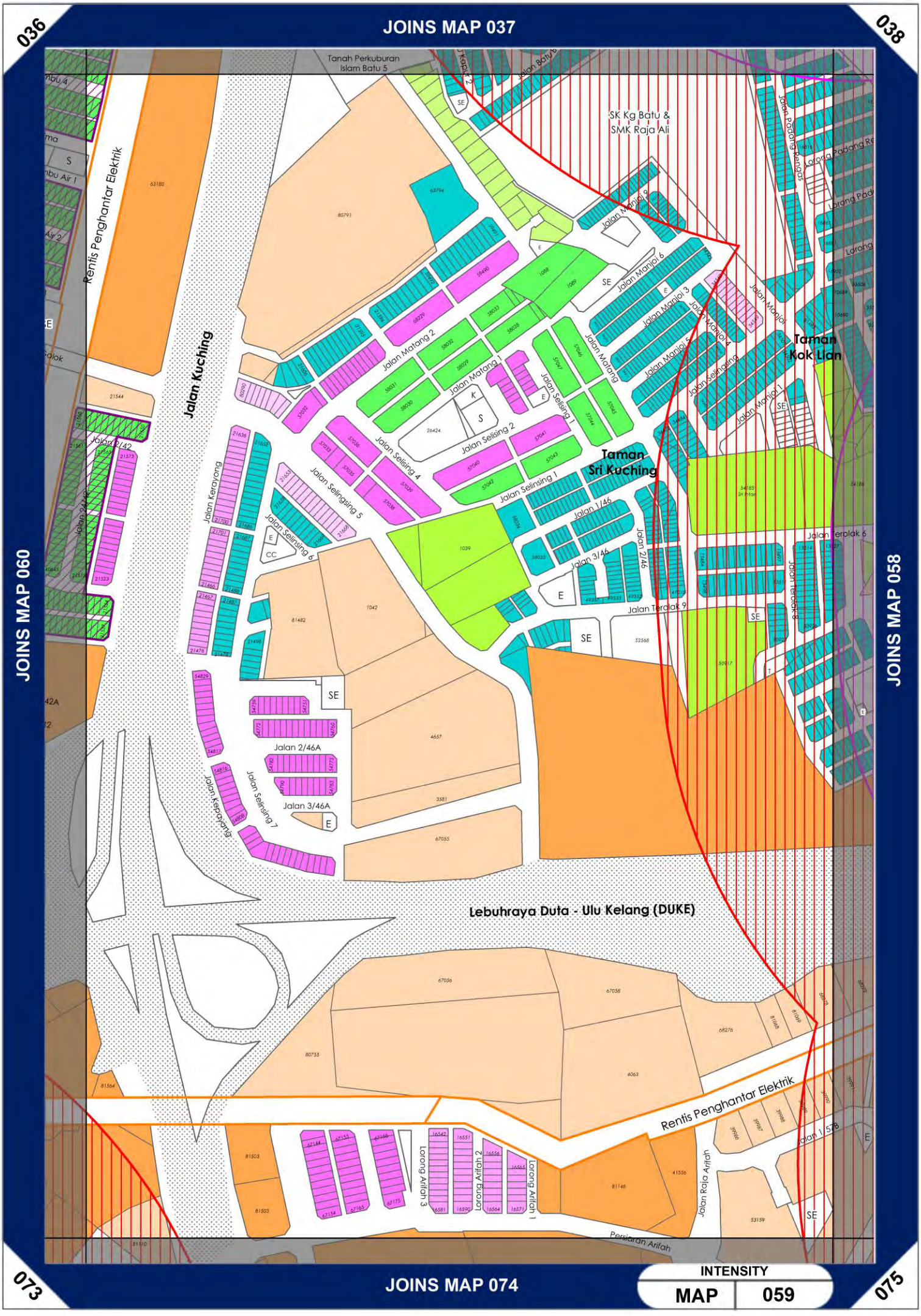
036
JOINS MAP 037
038
JOINS MAP 060
JOINS MAP 058
073
JOINS MAP 074
075
Tanah Perkuburan Islam Batu 5
SK Kg Batu & SMK Raja Ali
Rentis Penghantar Elektrik
Jalan Kuching
Taman Kok Lian
Taman Sri Kuching
Jalan Matang 1
Jalan Matang 2
Jalan Matang
Jalan Selising 1
Jalan Selising 2
Jalan Selising 4
Jalan Selisingsing 5
Jalan Selising 6
Jalan Selising 7
Jalan Selisingsing
Jalan Manjoi 1
Jalan Manjoi 3
Jalan Manjoi 4
Jalan Manjoi 5
Jalan Manjoi 6
Jalan Manjoi
Jalan Kerayong
Jalan 1/46
Jalan 2/46
Jalan 3/46
Jalan 2/46A
Jalan 3/46A
Jalan Kepayang
Jalan Terolak 6
Jalan Terolak 9
Jalan Terolak 3
Jalan Padang Rengas
Lebuhraya Duta - Ulu Kelang (DUKE)
Rentis Penghantar Elektrik
Lorong Arifah 1
Lorong Arifah 2
Lorong Arifah 3
Jalan Raja Arifah
Persiaran Arifah
INTENSITY
MAP 059

ZONING

MAP 060

035
JOINS MAP 036
037
JOINS MAP 061
JOINS MAP 059
072
JOINS MAP 073
074
Taman Batu
Jinjang Selatan
Taman Lawa
Taman Sejahtera
Rentis Penghantar Elektrik
Lebuh Raya Duta - Ulu Kelang (DUKE)
Jalan Jambu Jembah
Jalan Jambu Jembah 2
Jalan Jambu Jembah 3
Jalan Jambu Golok
Lorong Jambu Lima
Lorong Jambu Air 1
Lorong Jambu Air 2
Lorong Jambu Air 3
Jalan Jambu
Jalan 28/42
Jalan 27/42
Jalan 26/42
Jalan 25/42
Jalan 21/42
Jalan 19/42
Jalan 23/42
Jalan 18/42
Jalan 15/42
Jalan 14/42
Jalan 13/42
Jalan 12/42
Jalan 10/42
Jalan 16/42
Jalan 9/42
Jalan 8/42A
Jalan 1/42A
Jalan 2/42A
Jalan 3/42A
Jalan 4/42A
Jalan 6/42A
Jalan 7/42A
Jalan 11/42A
Jalan 12/42A
Jalan 10/42A
Jalan Umbul
Jalan Santan
Jalan Seladang
Lingkungan Golus
Pintasan Segambut
Jalan 38/31B
INTENSITY
MAP 060

ZONING

MAP 061

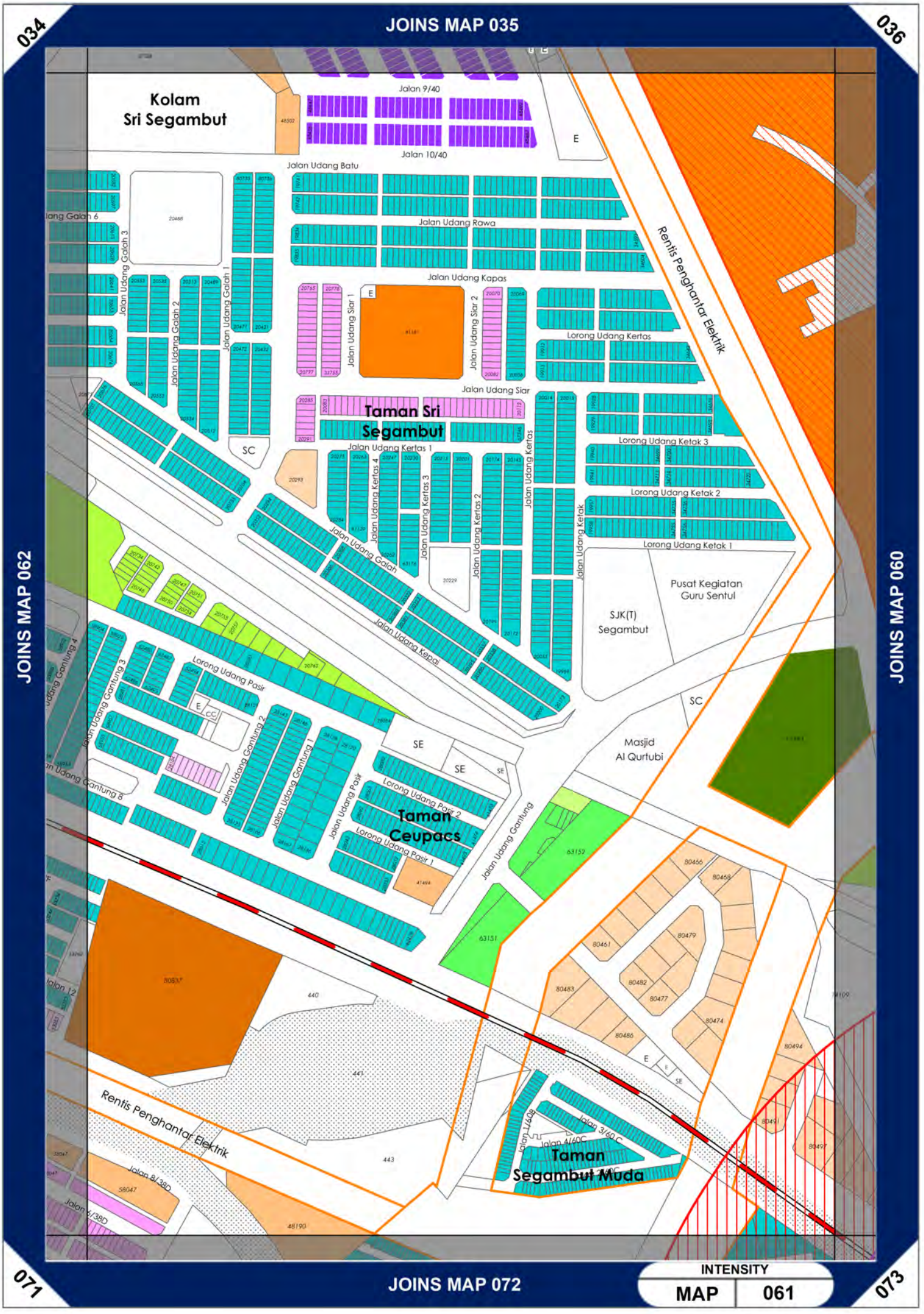
034
JOINS MAP 035
036
JOINS MAP 062
JOINS MAP 060
071
JOINS MAP 072
073
Kolam
Sri Segambut
Jalan 9/40
Jalan 10/40
Jalan Udang Batu
Jalan Udang Rawa
Jalan Udang Kapas
Jalan Udang Siar
Jalan Udang Siar 1
Jalan Udang Siar 2
Jalan Udang Galah 3
Jalan Udang Galah 2
Jalan Udang Galah 1
Jalan Udang Galah
Jalan Udang Kertas 1
Jalan Udang Kertas 2
Jalan Udang Kertas 3
Jalan Udang Kertas 4
Jalan Udang Kertas
Jalan Udang Ketak
Jalan Udang Kenal
Jalan Udang Gantung 1
Jalan Udang Gantung 2
Jalan Udang Gantung 3
Jalan Udang Gantung 4
Jalan Udang Gantung 8
Jalan Udang Gantung
Jalan Udang Pasir
Lorong Udang Kertas
Lorong Udang Ketak 3
Lorong Udang Ketak 2
Lorong Udang Ketak 1
Lorong Udang Pasir
Lorong Udang Pasir 2
Lorong Udang Pasir 1
Rentis Penghantar Elektrik
Taman Sri
Segambut
Taman
Ceupacs
Taman
Segambut Muda
SJK(T)
Segambut
Pusat Kegiatan
Guru Sentul
Masjid
Al Qurtubi
SC
SE
E
Jalan 1/60B
Jalan 3/60C
Jalan 4/60C
Jalan 8/38D
Jalan 6/38D
INTENSITY
MAP
061

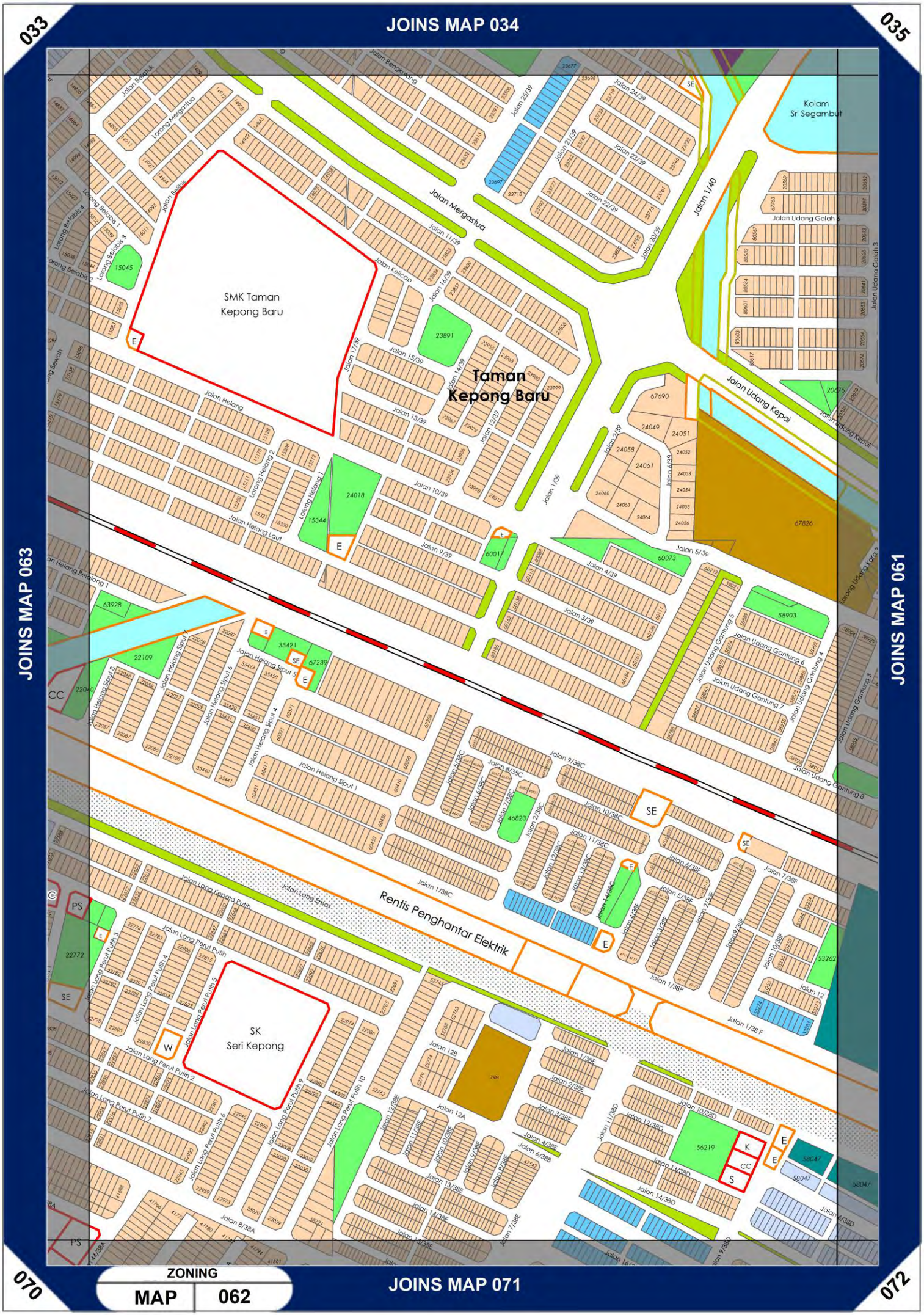

ZONING

MAP 062

033
JOINS MAP 034
035
JOINS MAP 063
JOINS MAP 061
070
JOINS MAP 071
072
Taman Kepong Baru
SMK Taman Kepong Baru
SK Seri Kepong
Kolam Sri Segambut
Rentis Penghantar Elektrik
Jalan Mergastua
Jalan 1/40
Jalan Udang Kepai
Jalan Helang
Jalan Helang Laut
Jalan Helang Siput 1
Jalan Udang Gantung 1
Jalan Udang Gantung 2
Jalan Udang Gantung 3
Jalan Udang Gantung 4
Jalan Udang Gantung 5
Jalan Udang Gantung 6
Jalan Udang Gantung 7
Jalan Udang Gantung 8
Jalan Lang Perut Putih 1
Jalan Lang Perut Putih 2
Jalan Lang Perut Putih 3
Jalan Lang Perut Putih 4
Jalan Lang Perut Putih 5
Jalan Lang Perut Putih 6
Jalan Lang Perut Putih 7
Jalan Lang Perut Putih 9
Jalan Lang Perut Putih 10
Jalan Lang Kepala Putih
Jalan Lang Emas
Jalan 1/38C
Jalan 1/38E
Jalan 1/38F
Jalan 1/38P
Jalan 1/38D
Jalan 1/39
Jalan 2/39
Jalan 3/39
Jalan 4/39
Jalan 5/39
Jalan 6/39
Jalan 7/39
Jalan 8/38A
Jalan 9/38C
Jalan 10/38C
Jalan 11/38C
Jalan 12/38C
Jalan 13/38C
Jalan 14/38C
Jalan 2/38C
Jalan 3/38C
Jalan 4/38C
Jalan 5/38C
Jalan 6/38C
Jalan 7/38C
Jalan 8/38C
Jalan 9/38E
Jalan 10/38E
Jalan 11/38E
Jalan 12/38E
Jalan 13/38E
Jalan 14/38E
Jalan 2/38E
Jalan 3/38E
Jalan 4/38E
Jalan 5/38E
Jalan 6/38E
Jalan 7/38E
Jalan 8/38E
Jalan 9/38E
Jalan 10/38E
Jalan 11/38E
Jalan 12/38E
Jalan 13/38D
Jalan 14/38D
Jalan 4/38D
Jalan 10/38D
Jalan 12
Jalan 128
Jalan 12A
Jalan 1/38 F
Jalan 1/39
Jalan 2/39
Jalan 3/39
Jalan 4/39
Jalan 5/39
Jalan 6/39
Jalan 7/39
Jalan 8/39
Jalan 9/39
Jalan 10/39
Jalan 11/39
Jalan 12/39
Jalan 13/39
Jalan 14/39
Jalan 15/39
Jalan 16/39
Jalan 17/39
Jalan 20/39
Jalan 21/39
Jalan 22/39
Jalan 23/39
Jalan 24/39
Jalan 25/39
Jalan Udang Galah 3
Jalan Udang Galah 4
Jalan Belibis
Jalan Belibis 1
Jalan Belibis 2
Jalan Belibis 3
Jalan Belibis 4
Jalan Belibis 5
Jalan Belibis 6
Jalan Belibis 7
Jalan Belibis 8
Jalan Belibis 9
Jalan Belibis 10
Jalan Belibis 11
Jalan Belibis 12
Jalan Belibis 13
Jalan Belibis

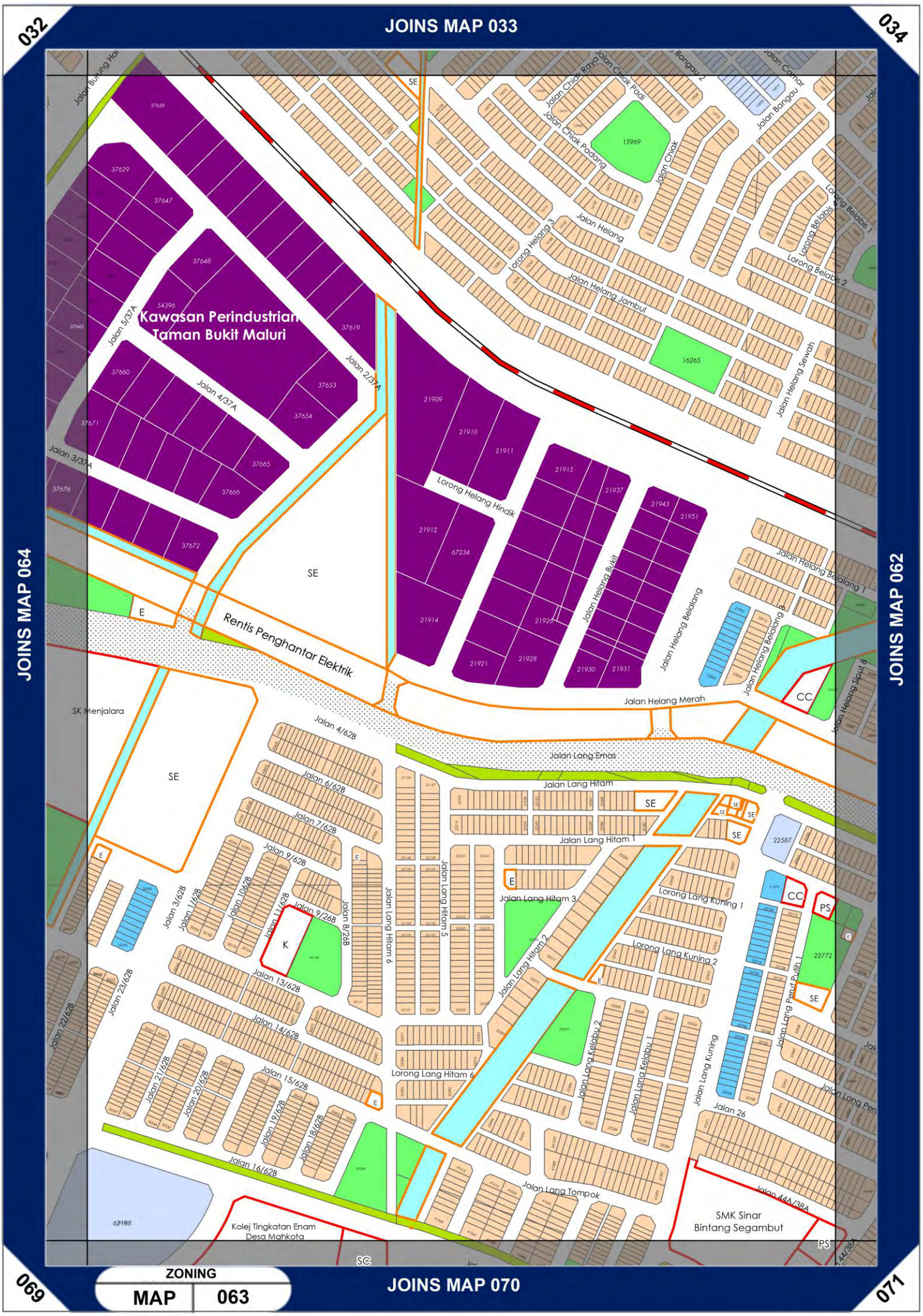

ZONING

MAP 063

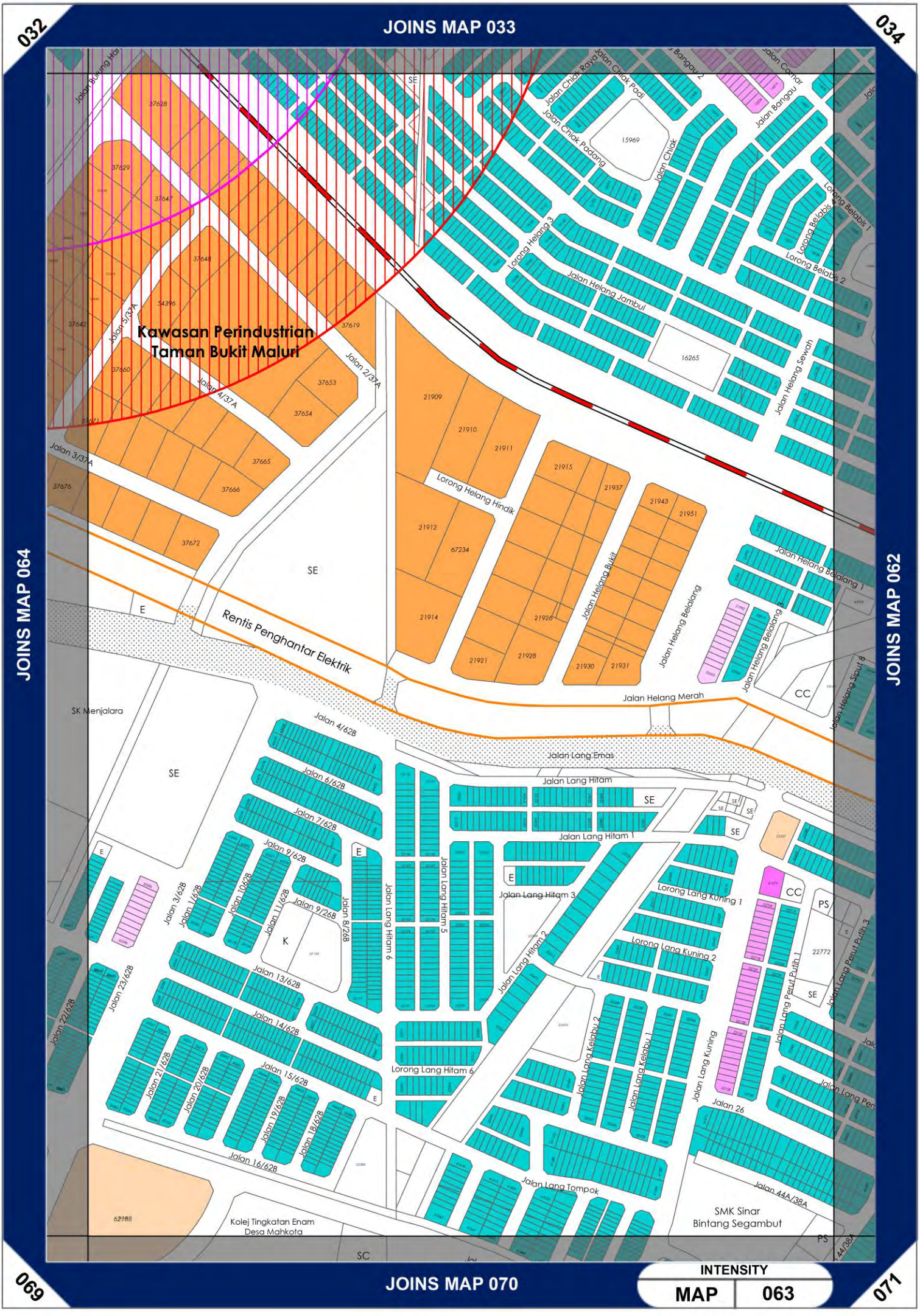

INTENSITY

MAP	063

031
JOINS MAP 032
033
JOINS MAP 065
JOINS MAP 063
068
JOINS MAP 069
070

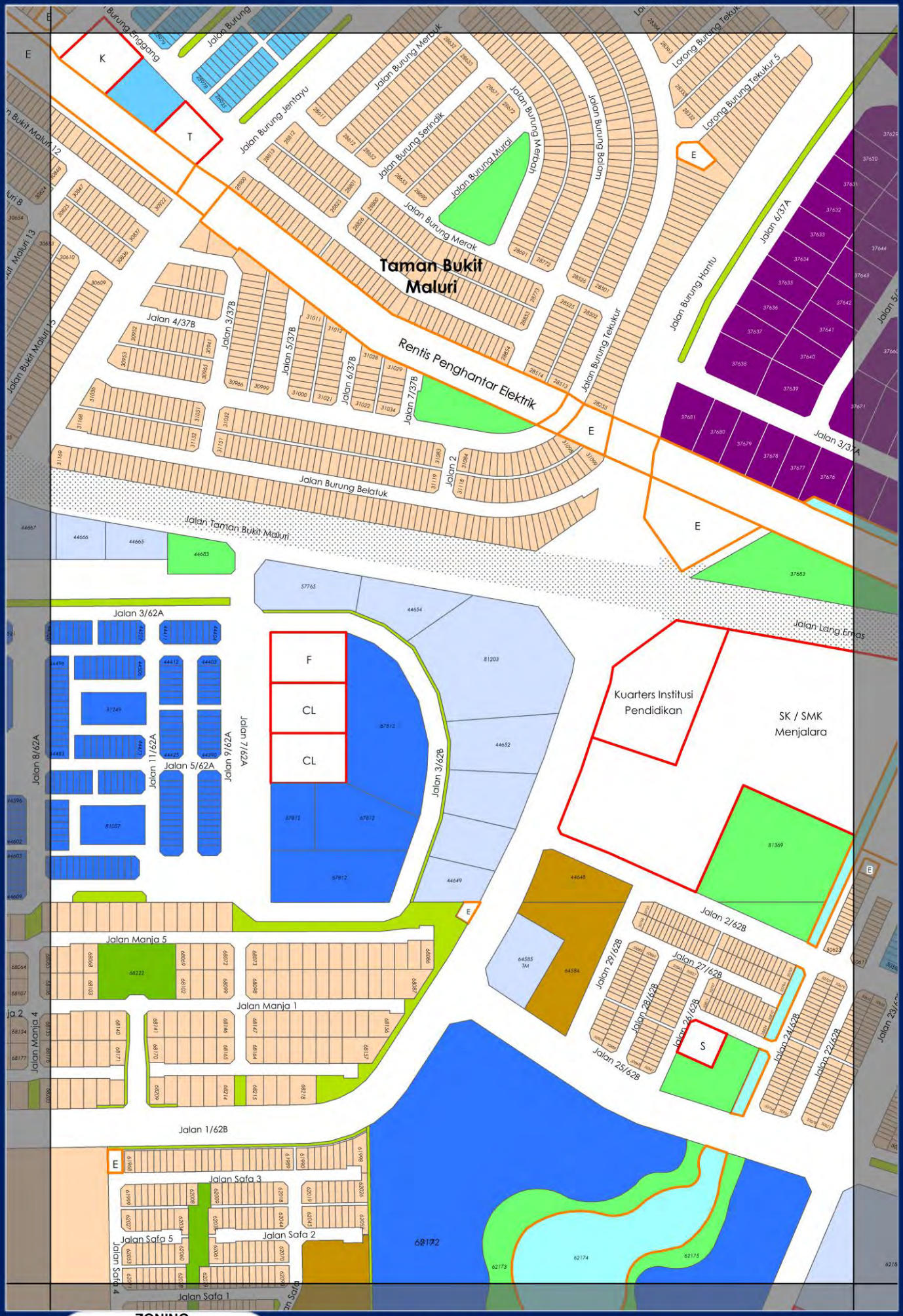

ZONING

MAP 064

031
JOINS MAP 032
033
JOINS MAP 065
JOINS MAP 063
068
JOINS MAP 069
070

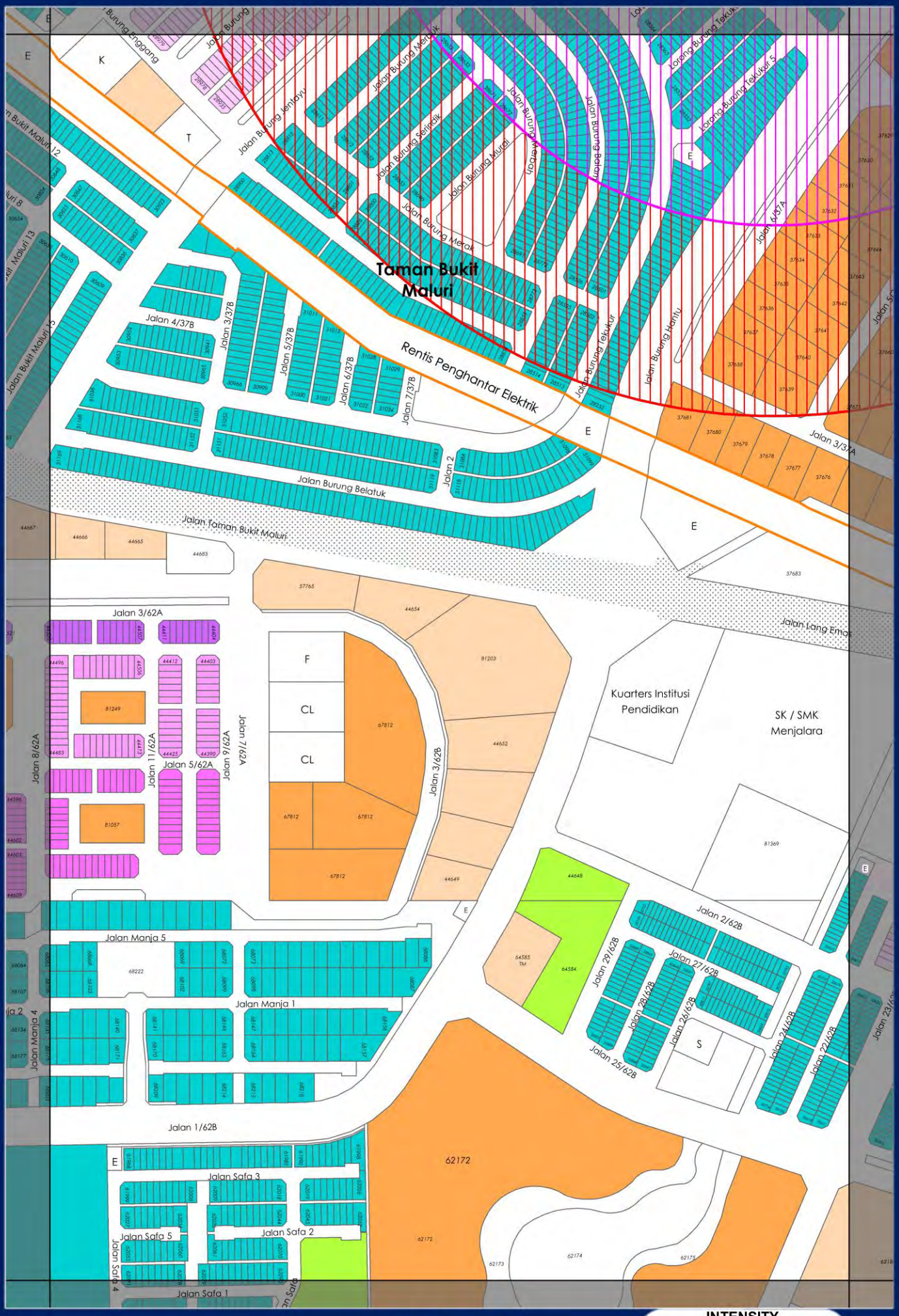

INTENSITY

MAP	064

JOINS MAP 031
032
JOINS MAP 066
JOINS MAP 064
067
JOINS MAP 068
069
Lebuhraya Damansara - Puchong (LDP)
SMA
Kuala Lumpur
Masjid Al - Imam
Al - Ghazali
Bandar Menjalara
Taman Tasik
Menjalara
Persiaran Dato' Shamsuddin Naim
Jalan Bukit Maluri 3
Jalan Bukit Maluri 4
Jalan Bukit Maluri 5
Jalan Bukit Maluri 6
Jalan Bukit Maluri 7
Jalan Burung Kasawari
Jalan Bukit Maluri 9
Jalan Bukit Maluri 10
Jalan Bukit Maluri 11
Jalan Bukit Maluri 12
Jalan Bukit Maluri 13
Jalan Bukit Maluri 8
Jalan Bukit Maluri 15
Jalan Taman Bukit Maluri
Jalan 7/62
Jalan 9/62
Jalan 10/62
Jalan 11/62
Jalan 3/62
Jalan 5/62
Jalan 6/62
Jalan 13/62
Jalan 14/62
Jalan 2/62D
Jalan 4/62D
Jalan 6/62D
Jalan 3/62D
Jalan 1/62D
Jalan 1/ 62A
Jalan 4/62A
Jalan 5/62A
Jalan 8/62A
Jalan 8/2A
Jalan 6/62 A
Jalan Manja 2
Jalan Manja 4
44687
44668
44667
44666
44687
57947
56058
54394
56059
56060
68017
68018
62154
61965
ZONING
MAP
065

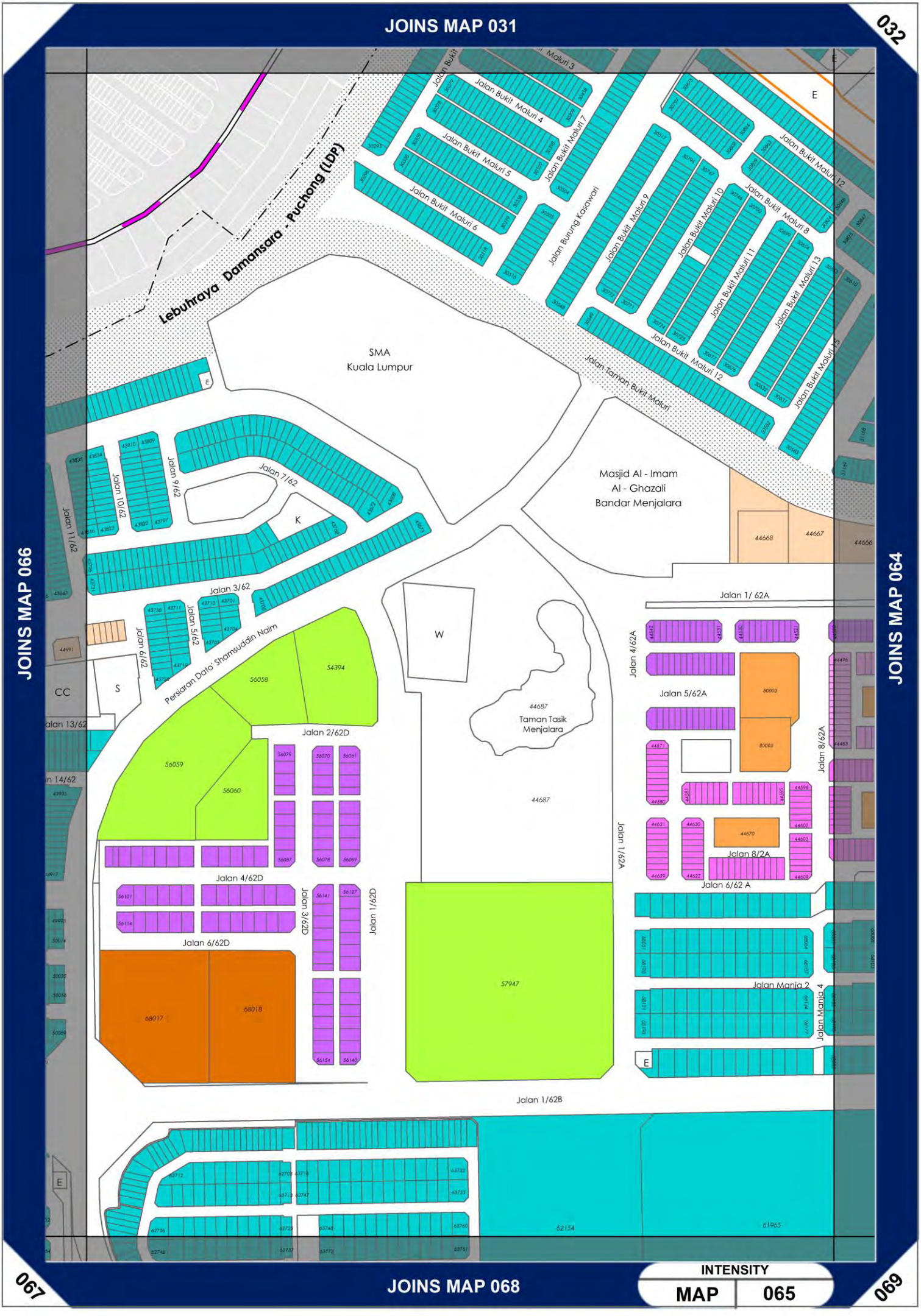

INTENSITY

MAP 065

LIMITS OF MAP

031

LIMITS OF MAP

JOINS MAP 065

ZONING

MAP 066

JOINS MAP 067

068

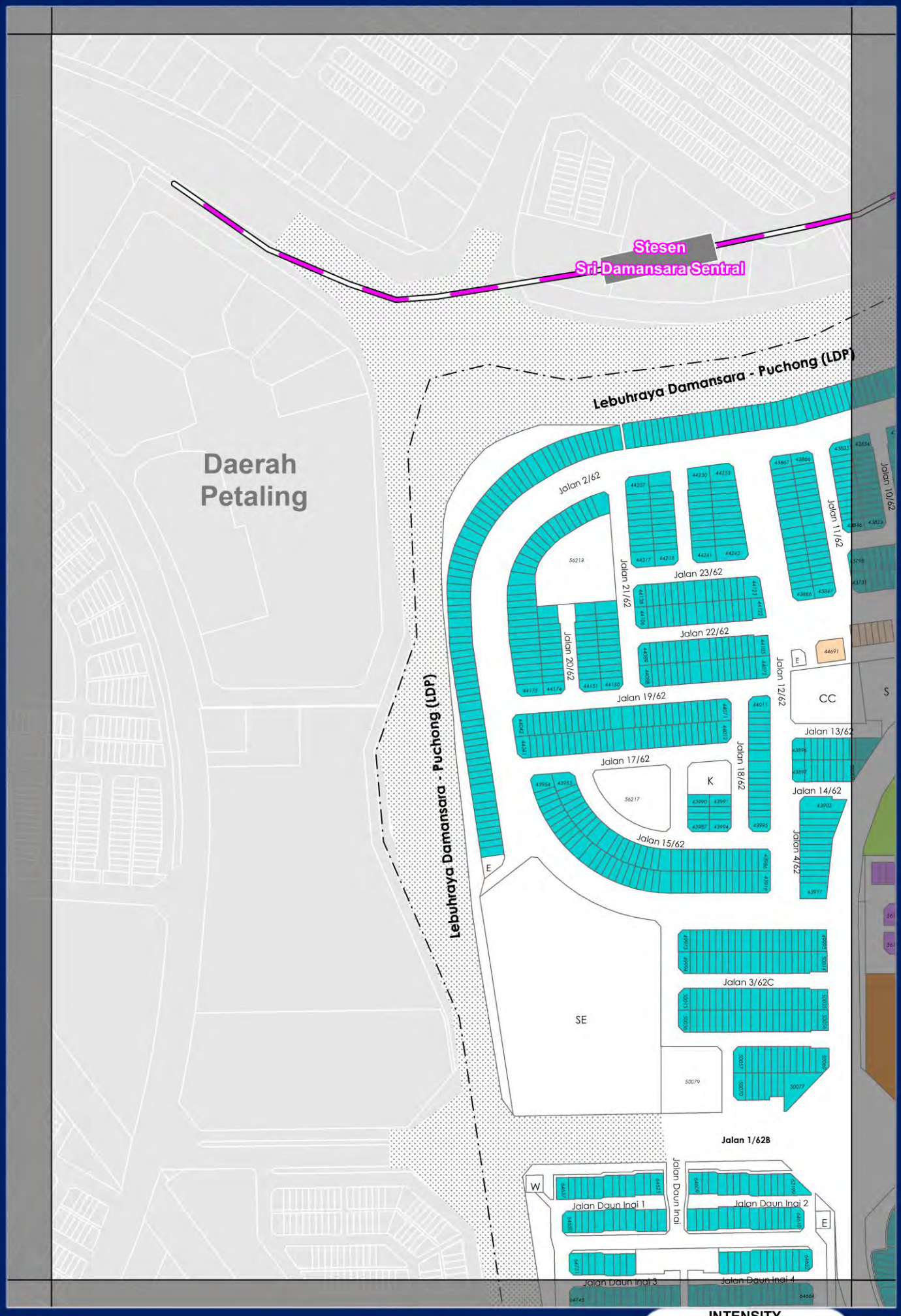
Stesen
Sri Damansara Sentral
Lebuhraya Damansara - Puchong (LDP)
Daerah
Petaling
Jalan 2/62
Jalan 10/62
Jalan 11/62
Jalan 23/62
Jalan 21/62
Jalan 22/62
Jalan 20/62
Jalan 12/62
Jalan 19/62
CC
Jalan 13/62
Jalan 17/62
Jalan 18/62
K
Jalan 14/62
Jalan 15/62
Jalan 4/62
E
SE
Jalan 3/62C
Jalan 1/62B
W
Jalan Daun Inai 1
Jalan Daun Inai
Jalan Daun Inai 2
E
Jalan Daun Inai 3
Jalan Daun Inai 4

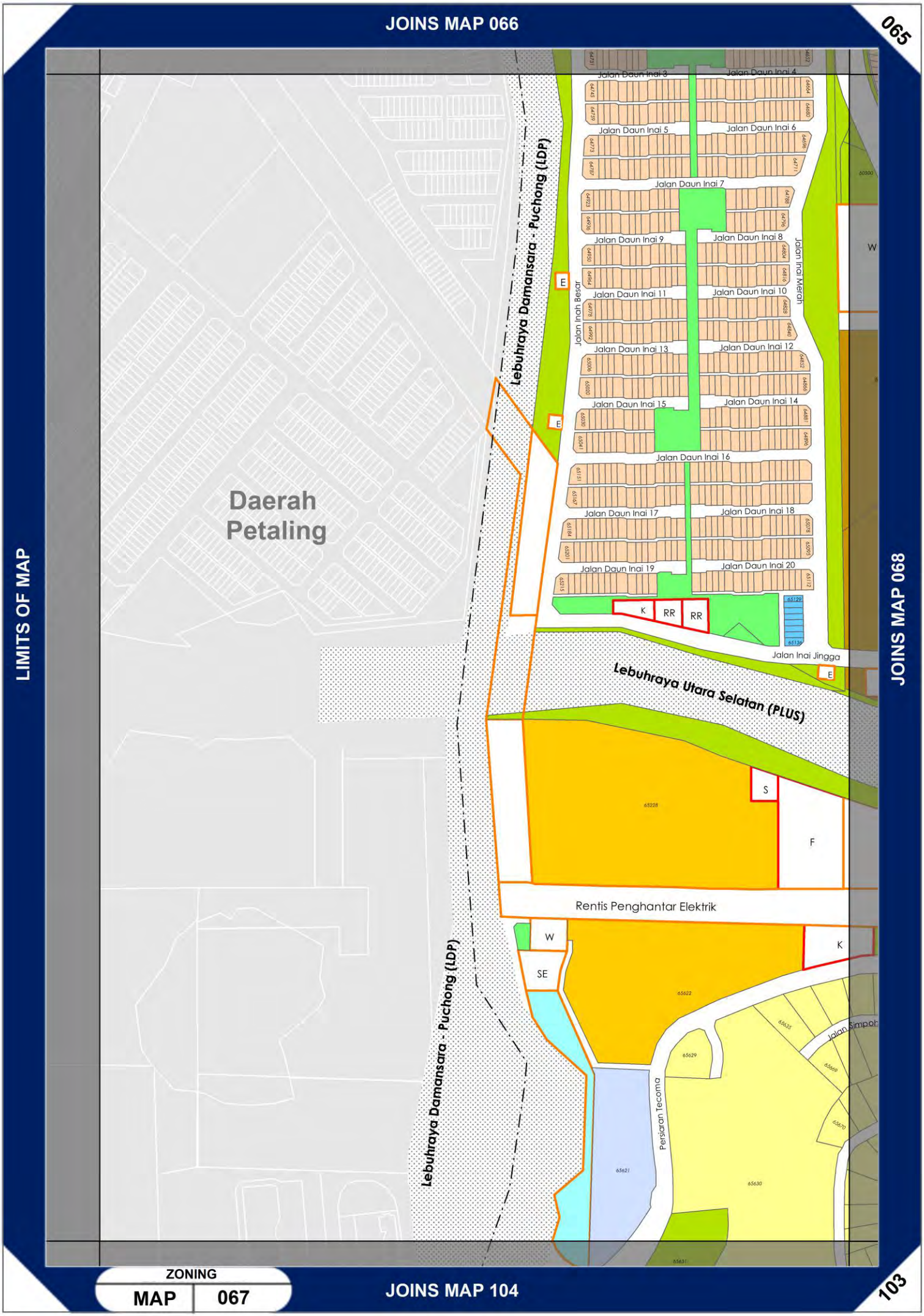
JOINS MAP 066
065
LIMITS OF MAP
JOINS MAP 068
Daerah Petaling
Lebuhraya Damansara - Puchong (LDP)
Jalan Daun Inai 3
Jalan Daun Inai 4
Jalan Daun Inai 5
Jalan Daun Inai 6
Jalan Daun Inai 7
Jalan Daun Inai 8
Jalan Daun Inai 9
Jalan Daun Inai 10
Jalan Daun Inai 11
Jalan Daun Inai 12
Jalan Daun Inai 13
Jalan Daun Inai 14
Jalan Daun Inai 15
Jalan Daun Inai 16
Jalan Daun Inai 17
Jalan Daun Inai 18
Jalan Daun Inai 19
Jalan Daun Inai 20
Jalan Inah Besar
Jalan Inai Merah
Jalan Inai Jingga
Lebuhraya Utara Selatan (PLUS)
Rentis Penghantar Elektrik
Persiaran Tecoma
Jalan Simpoh
E
W
K
RR
S
F
SE
65228
65622
65621
65630
65629
65631
ZONING
MAP 067
JOINS MAP 104
103

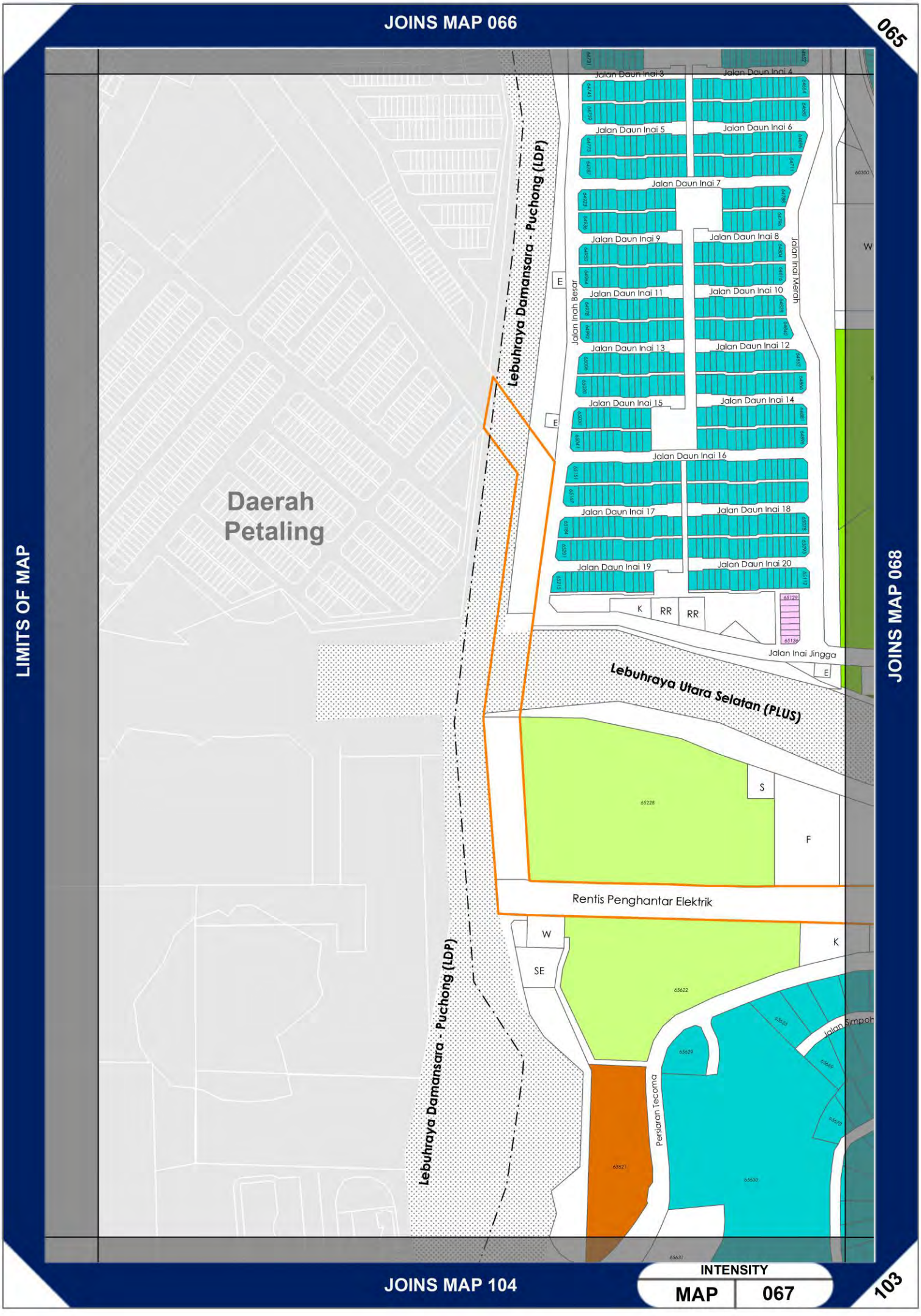
JOINS MAP 066
065
LIMITS OF MAP
JOINS MAP 068
JOINS MAP 104
103
Daerah Petaling
Lebuhraya Damansara - Puchong (LDP)
Lebuhraya Utara Selatan (PLUS)
Jalan Daun Inai 3
Jalan Daun Inai 4
Jalan Daun Inai 5
Jalan Daun Inai 6
Jalan Daun Inai 7
Jalan Daun Inai 8
Jalan Daun Inai 9
Jalan Daun Inai 10
Jalan Daun Inai 11
Jalan Daun Inai 12
Jalan Daun Inai 13
Jalan Daun Inai 14
Jalan Daun Inai 15
Jalan Daun Inai 16
Jalan Daun Inai 17
Jalan Daun Inai 18
Jalan Daun Inai 19
Jalan Daun Inai 20
Jalan Inah Besar
Jalan Inai Merah
Jalan Inai Jingga
Rentis Penghantar Elektrik
Persiaran Tecoma
Jalan Simpoh
E
K
RR
S
F
W
SE
65228
65622
65629
65621
65630
65631
INTENSITY
MAP
067

JOINS MAP 065
066
064
JOINS MAP 067
JOINS MAP 069
104
102
JOINS MAP 103
Jalan Residen 1
Persiaran Residen
Jalan Residen 2
Jalan Residen Utama
Jalan Denai Selatan 8
Jalan Denai Selatan 6
Jalan Denai Selatan 1
Jalan Denai Selatan
Jalan Denai Selatan 7
Jalan Denai Selatan 3
Jalan Denai Selatan 4
Jalan Denai Selatan 5
Desa Park City
Lebuhraya Utara Selatan (PLUS)
Rentis Penghantar Elektrik
Persiaran Tecoma
Country Heights Damansara
Jalan Simpoh
Jalan Jemerlang
Jalan Jemerlang 1
Jalan Jemerlang 2
Jalan Jemerlang 3
Jalan Salam
Jalan Ramin
Jalan Ramin 1
60300
61389
61962
61963
61964
62154
61965
62195
62196
62198
62199
80008
80009
80010
81183
81184
65232
W
K
S
SC
E
CH
T
CL
ZONING
MAP 068

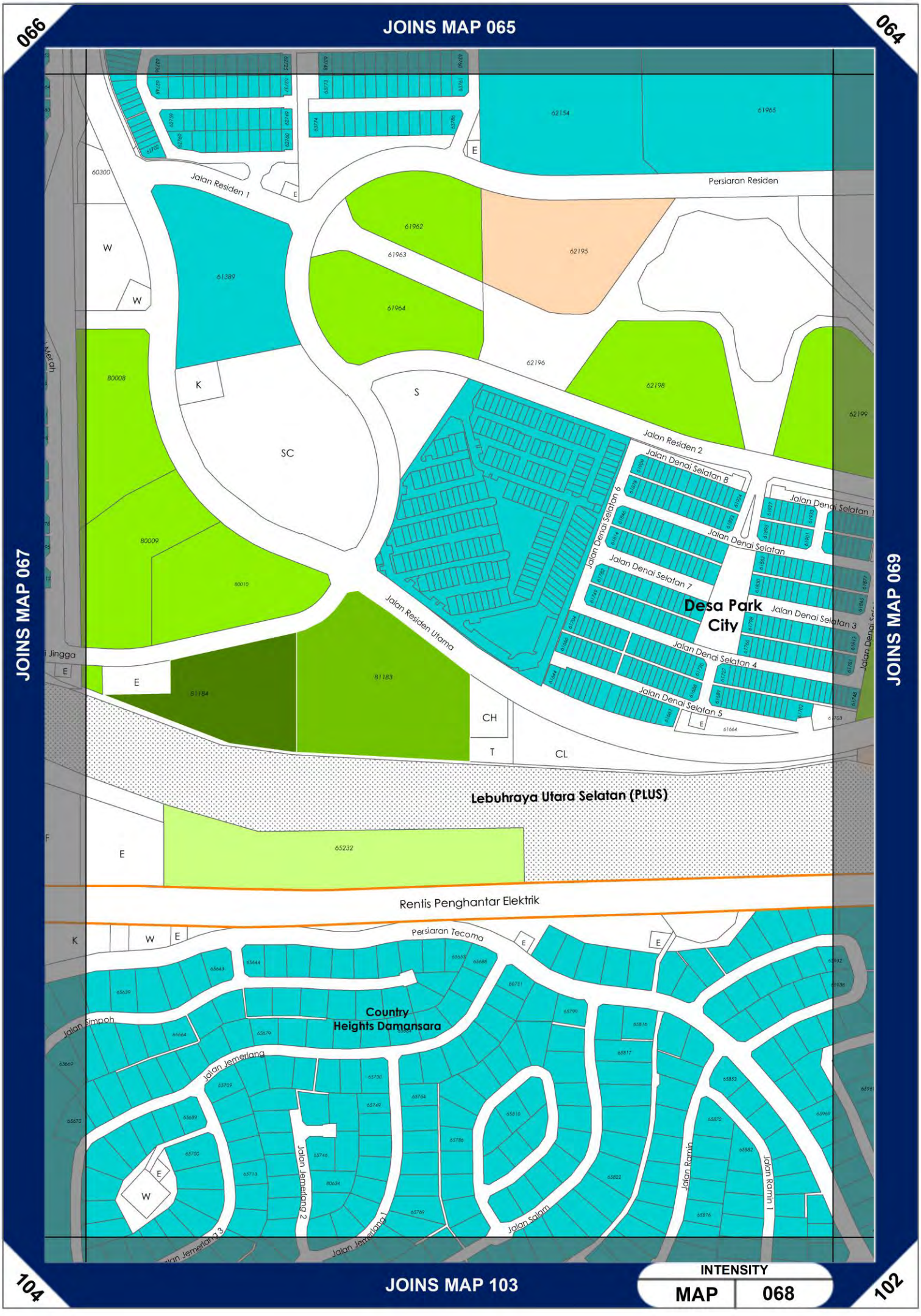
JOINS MAP 065
066
064
JOINS MAP 067
JOINS MAP 069
JOINS MAP 103
104
102
Jalan Residen 1
Persiaran Residen
Jalan Residen 2
Jalan Residen Utama
Jalan Denai Selatan 8
Jalan Denai Selatan 6
Jalan Denai Selatan 1
Jalan Denai Selatan
Jalan Denai Selatan 7
Jalan Denai Selatan 3
Jalan Denai Selatan 4
Jalan Denai Selatan 5
Desa Park City
Lebuhraya Utara Selatan (PLUS)
Rentis Penghantar Elektrik
Persiaran Tecoma
Country Heights Damansara
Jalan Simpoh
Jalan Jemerlang
Jalan Jemerlang 1
Jalan Jemerlang 2
Jalan Jemerlang 3
Jalan Salam
Jalan Ramin
Jalan Ramin 1
60300
61389
61962
61963
61964
62154
61965
62195
62196
62198
62199
80008
80009
80010
81183
81184
65232
80731
SC
K
S
W
E
CH
T
CL
INTENSITY
MAP 068

ZONING

MAP 069

JOINS MAP 064
065
063
JOINS MAP 068
JOINS MAP 070
103
101
JOINS MAP 102
Jalan Safa 1
Jalan Safa 6
Jalan Safa
81581
62172
62173
62175
SC
Medan Residen
62200
80845
81582
421489
E
Jalan Residen 3
Jalan Intisari
62199
62179
K
Jalan Denai Selatan 1
Denai Selatan 3
Jalan Denai Selatan 2
61943
SC
Jalan Desa Budiman
Cangkat Intisari
Jalan Desa Bista
62165
62164
62166
66794
66788
66945
66946
W
Rentis Penghantar Elektrik
Lebuhraya Utara Selatan (PLUS)
RR
80700
80820
80813
80708
Jalan Sg Penchala
Jalan Mahogani
57467
57466
57468
3008
3009
3010
3012
3011
57470
2453
2454
2455
INTENSITY
MAP
069

JOINS MAP 063
064
062
JOINS MAP 069
JOINS MAP 071
JOINS MAP 101
102
100
Kolej Tingkatan 6
Desa Mahkota
SJK (C)
Kepong 3
SMK Sinar
Bintang Segambut
Desa Park
City
Jalan Desa Anggun
Jalan Desa Anggun 2
Jalan Desa Anggun 3
Jalan Desa Anggun 4
Jalan Desa Anggun 5
Jalan Desa Bistari 1
Jalan Desa Bistari
Jalan 1/36
Jalan 3/36
Jalan 5/36
Jalan 7/36
Jalan Sri Bintang 7
Jalan 4/36
Lorong 37
Rentis Penghantar Elektrik
Lebuhraya Utara Selatan (PLUS)
ZONING
MAP
070

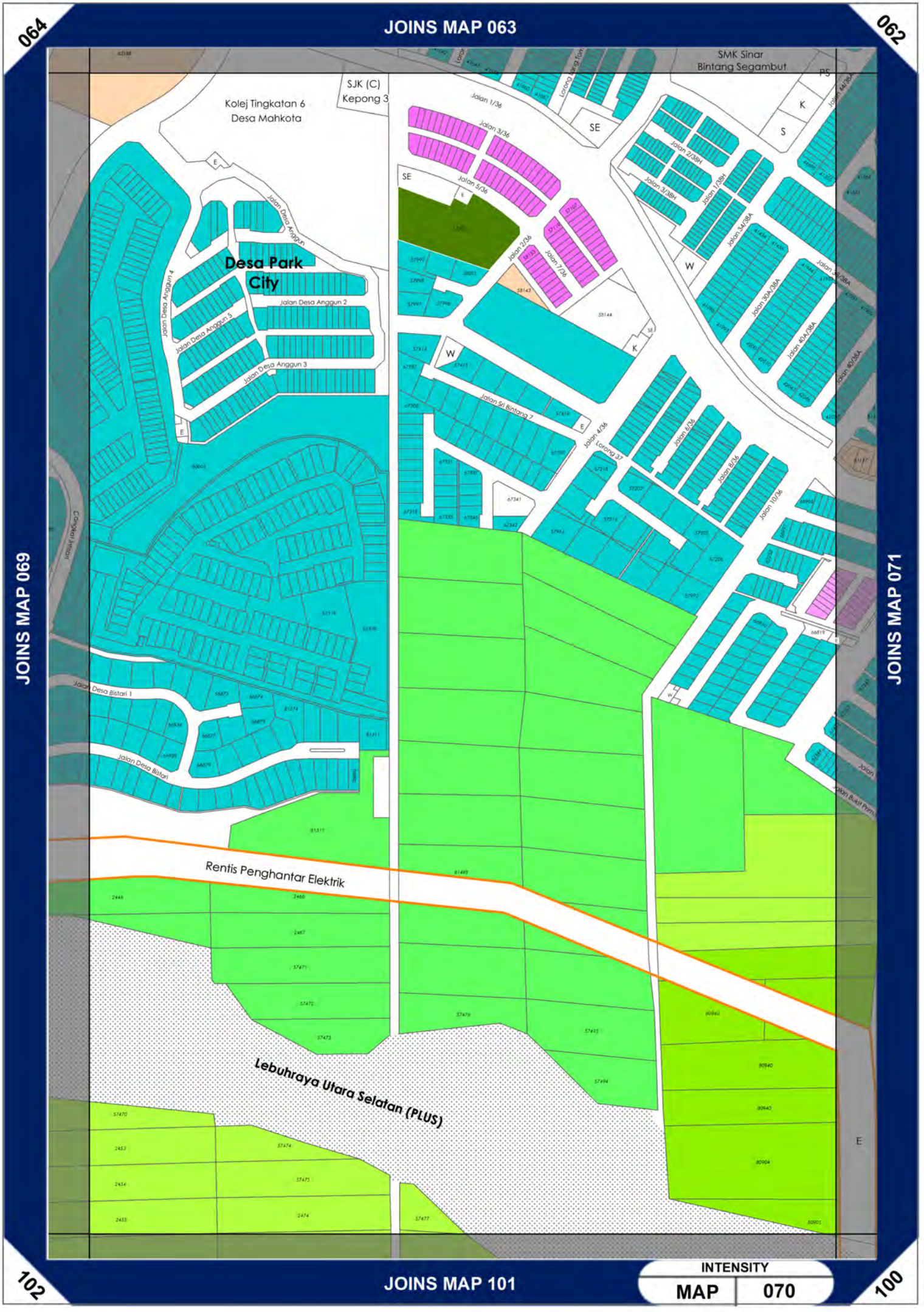
JOINS MAP 063
064
062
JOINS MAP 069
JOINS MAP 071
JOINS MAP 101
102
100
Kolej Tingkatan 6
Desa Mahkota
SJK (C)
Kepong 3
SMK Sinar
Bintang Segambut
Desa Park
City
Jalan Desa Anggun
Jalan Desa Anggun 2
Jalan Desa Anggun 3
Jalan Desa Anggun 4
Jalan Desa Anggun 5
Jalan Desa Bistari
Jalan Desa Bistari 1
Jalan 1/36
Jalan 3/36
Jalan 5/36
Jalan 2/36
Jalan 7/36
Jalan Sri Bintang 7
Jalan 4/36
Lorong 37
Jalan 8/36
Jalan 10/36
Jalan 2/38H
Jalan 3/38H
Jalan 1/38H
Jalan 34/38A
Jalan 30A/38A
Jalan 40A/38A
Jalan 40/38A
Rentis Penghantar Elektrik
Lebuhraya Utara Selatan (PLUS)
INTENSITY
MAP
070

JOINS MAP 062
063
061
JOINS MAP 070
JOINS MAP 072
JOINS MAP 100
101
099
Taman
Sri Sinar
Tanah Perkuburan Islam
Taman Sri Sinar
SMK
Segambut Jaya
Bukit
Segambut
Masjid
Al Ubudiah
Rentis Penghantar Elektrik
PM
PO
M
E
SE
Jalan Seri Bintang
Jalan Prima Impian
Jalan Prima Impian 1
Jalan Prima Impian 2
Jalan Prima Impian 3
Jalan Bukit Prima Pelangi 1
Jalan Prima Pelangi 8
Jalan Prima Pelangi 7
Jalan Prima Pelangi 6
Jalan Prima Pelangi 3
Jalan Prima Pelangi 4
Jalan Prima Pelangi
Jalan Prima Pelangi 2
Jalan 3/61
Jalan 1/61
Jalan 2/61
ZONING
MAP
071

JOINS MAP 062
063
061
JOINS MAP 070
JOINS MAP 072
JOINS MAP 100
101
099
Taman
Sri Sinar
Tanah Perkuburan Islam
Taman Sri Sinar
SMK
Segambut Jaya
Bukit
Segambut
Masjid
Al Ubudiah
Rentis Penghantar Elektrik
Jalan Seri Bintang
Jalan Prima Impian
Jalan Prima Impian 1
Jalan Prima Impian 2
Jalan Prima Impian 3
Jalan Bukit Prima Pelangi 1
Jalan Prima Pelangi 8
Jalan Prima Pelangi 7
Jalan Prima Pelangi 6
Jalan Prima Pelangi 3
Jalan Prima Pelangi 4
Jalan Prima Pelangi
Jalan Prima Pelangi 2
PM
PO
M
PS
E
SE
INTENSITY
MAP
071

JOINS MAP 061
062
060
JOINS MAP 071
JOINS MAP 073
JOINS MAP 099
100
098
Taman Segambut Damai
SK Taman Sri Sinar
Jalan 5/38D
Jalan 1/38A
Jalan 2/60B
Jalan 3/60B
Jalan 5/60B
Jalan 1/60
Rentis Penghantar Elektrik
Lengkok Kelapa
Jalan Kelapa
Jalan Kelapa Gading
Jalan Kelapa Muda
Jalan Lima
Jalan Enam
SMK/SMA
Segambut Jaya
Jalan 4/38A
Jalan 4/38a
Jalan 6/38j
Jalan 2/38B
Jalan 6/38B
Jalan 7/38B
Taman
Segambut
SPPK
Jalan 5/38B
Jalan 3/38B
Jalan 9/38B
Jalan 4/38B
Jalan 2/60A
Jalan 4/60A
Jalan Dutamas Raya
SK Segambut
Makmur
Lycee
Francais
Kuala Lumpur
53699
Duta Rio
53286
Menara Duta 2
67074
Sutramas
ZONING
MAP
072

JOINS MAP 061
062
060
JOINS MAP 071
JOINS MAP 073
JOINS MAP 099
100
098
Taman Segambut Damai
SK Taman Sri Sinar
Jalan 5/38D
Jalan 1/38A
Jalan 3/60B
Jalan 2/60B
Jalan 1/60B
Jalan 5/60B
Lengkok Kelapa
Jalan Kelapa
Jalan Kelapa Gading
Jalan Kelapa Muda
Rentis Penghantar Elektrik
SMK/SMA
Segambut Jaya
Jalan 4/38A
Jalan 6/38J
Jalan Lima
Jalan Enam
Jalan 2/38B
Jalan 6/38B
Jalan 7/38B
Jalan 8/38B
Jalan 9/38B
Jalan 5/38B
Jalan 3/38B
Jalan 4/38B
Taman
Segambut
SPPK
Jalan 2/60A
Jalan 4/60A
SK Segambut
Makmur
Jalan Dutamas Raya
Sutramas
Duta Ria
Menara Duta 2
Lycee
Francais
Kuala Lumpur
CL
CC
SE
S
K
E
INTENSITY
MAP 072

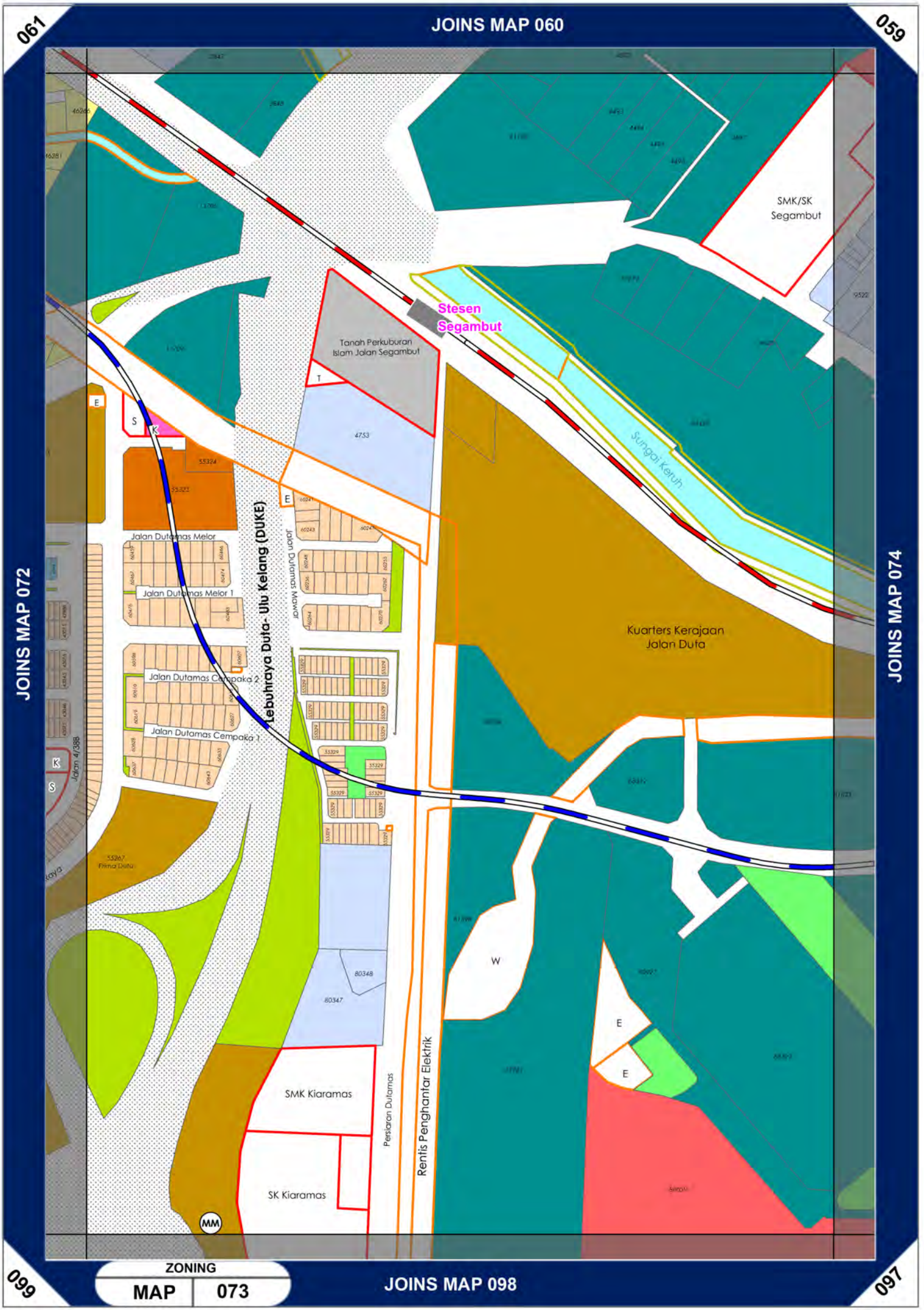
061
JOINS MAP 060
059
JOINS MAP 072
JOINS MAP 074
099
JOINS MAP 098
097
SMK/SK Segambut
Stesen Segambut
Tanah Perkuburan Islam Jalan Segambut
Sungai Keruh
Jalan Dutamas Melor
Jalan Dutamas Melor 1
Jalan Dutamas Cempaka 2
Jalan Dutamas Cempaka 1
Jalan Dutamas Mawar
Lebuhraya Duta- Ulu Kelang (DUKE)
Kuarters Kerajaan Jalan Duta
Jalan 4/38B
Firma Duta
SMK Kiaramas
SK Kiaramas
Persiaran Dutamas
Rentis Penghantar Elektrik
ZONING
MAP 073

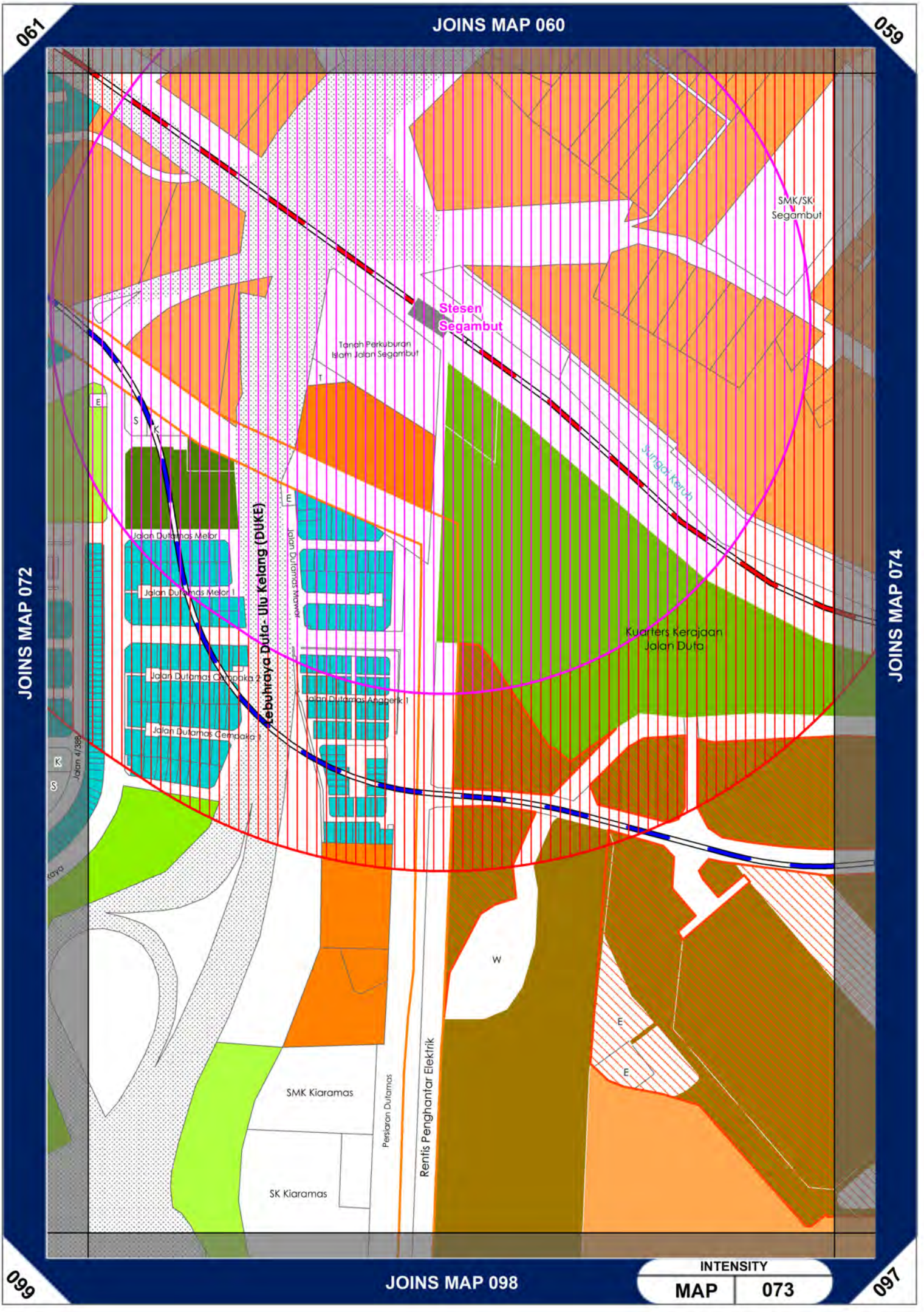
061
JOINS MAP 060
059
JOINS MAP 072
JOINS MAP 074
099
JOINS MAP 098
097
Stesen Segambut
SMK/SK Segambut
Tanah Perkuburan Islam Jalan Segambut
Sungai Keruh
Kebuhraya Duta - Ulu Kelang (DUKE)
Jalan Dutamas Melor
Jalan Dutamas Melor 1
Jalan Dutamas Cempaka 2
Jalan Dutamas Cempaka 1
Jalan Dutamas Mawar
Jalan Dutamas Anggerik 1
Kuarters Kerajaan Jalan Duta
Jalan 4/38B
SMK Kiaramas
SK Kiaramas
Persiaran Dutamas
Rentis Penghantar Elektrik
INTENSITY
MAP
073

JOINS MAP 059
060
058
JOINS MAP 073
JOINS MAP 075
098
096
JOINS MAP 097
Persiaran Arifah
Jalan Raja Arifah
Jalan Segambut Bawah
Jalan 2/57B
Jalan 3/57B
Kawasan Perindustrian Segambut
SK/ SMK Segambut
SJK (C) Khai Chee
Jalan Kuching
Jalan 2/57D
Jalan 4/57D
Jalan 3/57D
Sungai Keroh
Jalan 1/57C
Jalan 3/57C
61039
Sri Putramas
42054
Antah Tower
68323
Kompleks Mahkamah Kuala Lumpur
Jalan Kuching
M
W
PS
E
SE
ZONING
MAP
074

JOINS MAP 059
060
058
JOINS MAP 073
JOINS MAP 075
JOINS MAP 097
098
096
Persiaran Arifah
Jalan Raja Arifah
Jalan Segambut Bawah
Jalan 2/57B
Jalan 3/57B
Kawasan Perindustrian Segambut
SK/ SMK Segambut
SJK(C) Khai Chee
Jalan Kuching
Jalan 2/57D
Jalan 1/57D
Jalan 3/57D
Sungai Keroh
Jalan 1/57C
61039
Sri Putramas
42054
Antah Tower
Jalan Kuching
68323
Kompleks Mahkamah Kuala Lumpur
INTENSITY
MAP 074

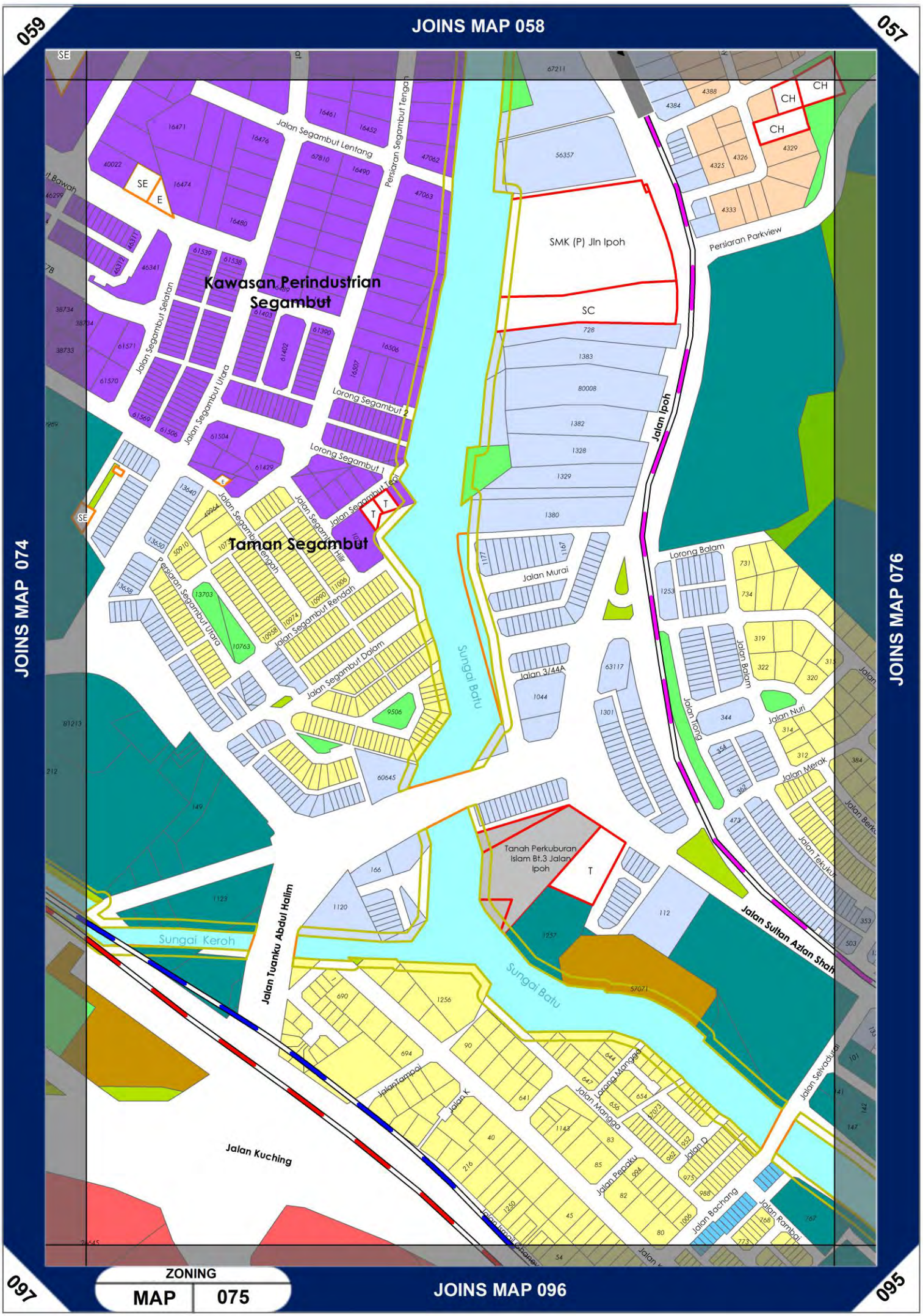

JOINS MAP 058
059
057
JOINS MAP 074
JOINS MAP 076
JOINS MAP 096
097
095
Kawasan Perindustrian Segambut
Taman Segambut
Jalan Segambut Lentang
Persiaran Segambut Tengah
Jalan Segambut Selatan
Jalan Segambut Utara
Lorong Segambut 2
Lorong Segambut 1
Jalan Segambut Tepi
Jalan Segambut Hilir
Jalan Segambut Rendah
Jalan Segambut Dalam
Persiaran Segambut Utara
SMK (P) Jln Ipoh
SC
Persiaran Parkview
Jalan Ipoh
Lorong Balam
Jalan Murai
Jalan 3/44A
Jalan Balam
Jalan Tiong
Jalan Nuri
Jalan Merak
Jalan Tekukur
Jalan Sultan Azlan Shah
Sungai Batu
Sungai Keroh
Tanah Perkuburan Islam Bt.3 Jalan Ipoh
Jalan Tuanku Abdul Halim
Jalan Kuching
JalanTampoi
Jalan K
Jalan Mangga
Lorong Mangga
Jalan Pepaku
Jalan D
Jalan Bachang
Jalan Rambai
Jalan Selvadurai
Jalan Ismail Ghaney
SE
E
T
CH
ZONING
MAP
075

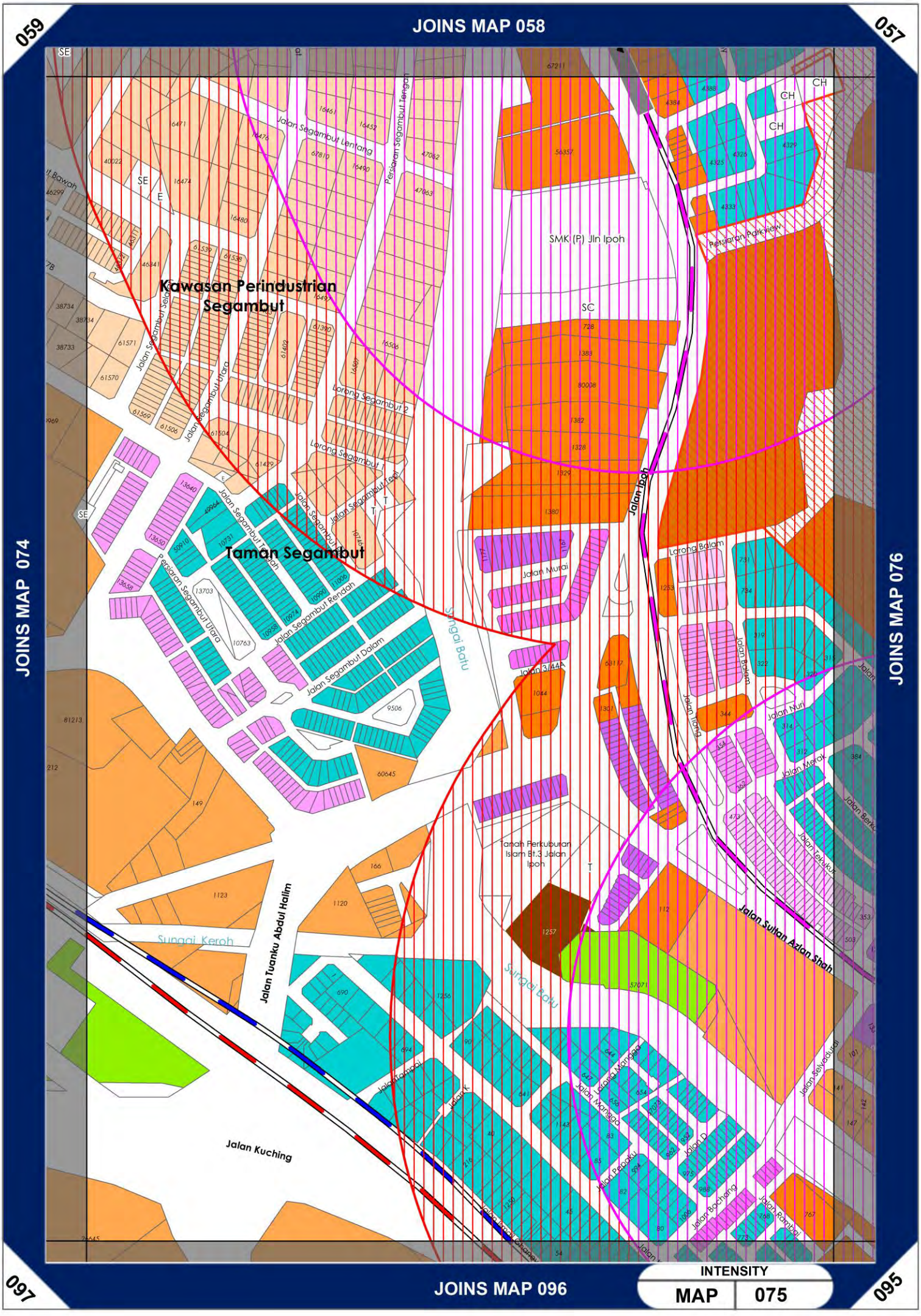

JOINS MAP 058
059
057
JOINS MAP 074
JOINS MAP 076
JOINS MAP 096
097
095
Kawasan Perindustrian Segambut
Taman Segambut
SMK (P) Jln Ipoh
Jalan Ipoh
Jalan Sultan Azlan Shah
Jalan Tuanku Abdul Halim
Jalan Kuching
Sungai Batu
Sungai Keroh
Jalan Segambut Lentang
Persiaran Segambut Tengah
Jalan Segambut Selatan
Jalan Segambut Utara
Lorong Segambut 2
Lorong Segambut 1
Jalan Segambut Tepi
Jalan Segambut Rendah
Jalan Segambut Dalam
Persiaran Segambut Utara
Persiaran Parkview
Lorong Balam
Jalan Murai
Jalan 3/44A
Jalan Balam
Jalan Ilang
Jalan Nuri
Jalan Merak
Jalan Tekukur
Tanah Perkuburan Islam Bt.3 Jalan Ipoh
Jalan Tampai
Jalan K
Lorong Mangga
Jalan Mangga
Jalan Pepaku
Jalan D
Jalan Bachang
Jalan Rambai
Jalan Selvadurai
Jalan Ismail Ghaney
INTENSITY
MAP 075

JOINS MAP 057
058
056
JOINS MAP 075
JOINS MAP 077
JOINS MAP 095
096
094
Jalan 2/58A
Rentis Penghantar Elektrik
1286
Sentul West
1281
SMK Convent Sentul
SJK(C) Chi Man
SK La Salle Sentul
SJK (T) Thamboosamy Pillai
Stesen Sentul
Stesen Sentul Barat
Jalan Haji Salleh
Jalan 9/10A
Jalan 8/10A
Jalan 12/10A
Jalan 17/10A
Jalan Pipit
Jalan Merak
Jalan Berkok
Jalan Puyoh
Jalan Serindit
Jalan Kedidi
Jalan Punggok
Jalan Gagak
Jalan Tekukur
Jalan Selvadurai
Jalan Chempedak
Jalan Kovil Hilir
Jalan Sukun
ZONING
MAP 076

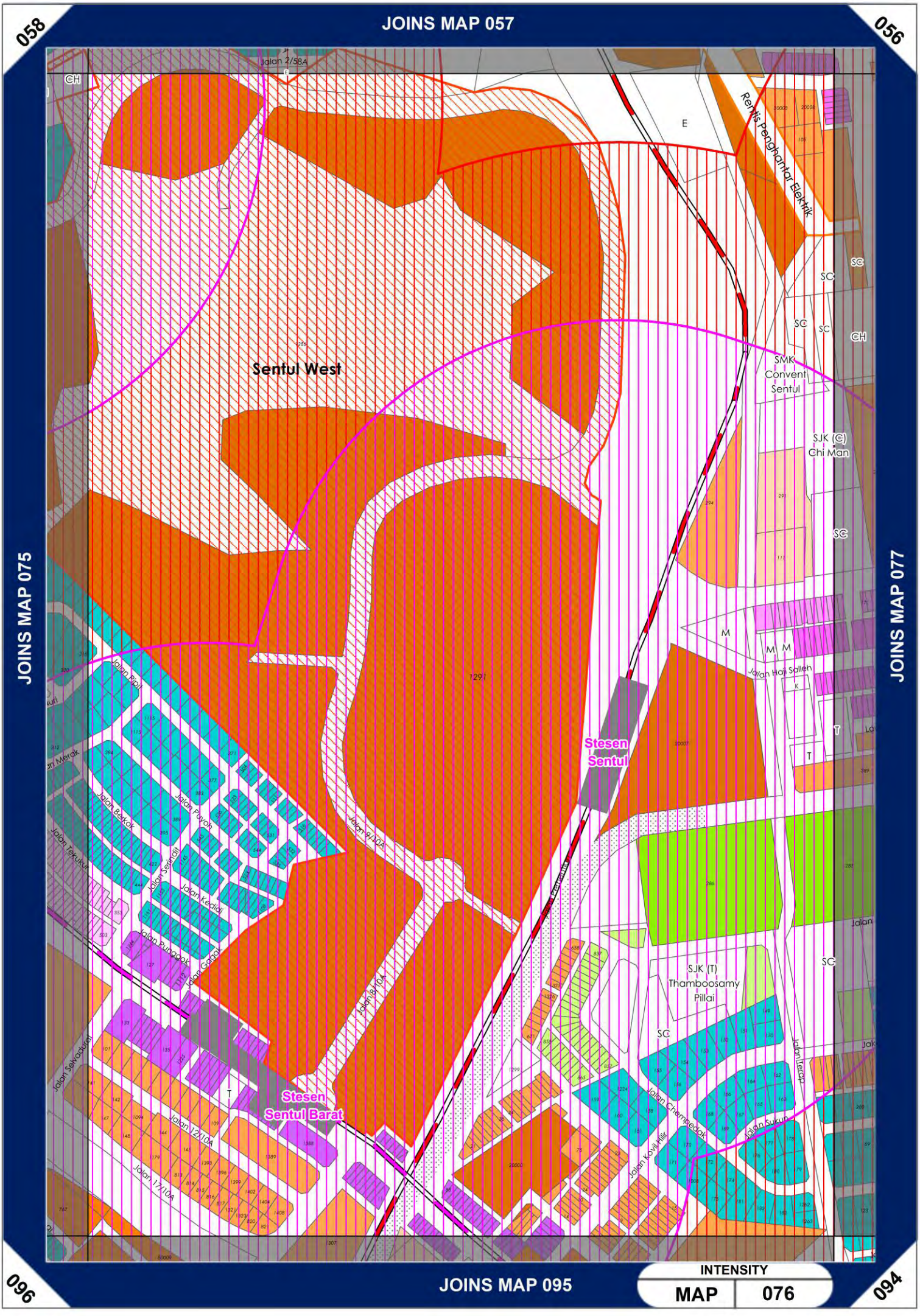

JOINS MAP 057
058
056
JOINS MAP 075
JOINS MAP 077
JOINS MAP 095
096
094
Sentul West
Stesen Sentul
Stesen Sentul Barat
Rentis Penghantar Elektrik
SMK Convent Sentul
SJK (C) Chi Man
SJK (T) Thamboosamy Pillai
Jalan Haji Salleh
Jalan Pipit
Jalan Merak
Jalan Berkok
Jalan Puyoh
Jalan Tekukur
Jalan Serindit
Jalan Kedidi
Jalan Punggok
Jalan Gagak
Jalan 9/10A
Jalan 8/10A
Jalan Selvadurai
Jalan 12/10A
Jalan 17/10A
Jalan Chempedak
Jalan Kovil Hilir
Jalan Sukun
Jalan Terap
Jalan 2/58A
CH
SC
M
T
E
1291
INTENSITY
MAP
076

JOINS MAP 056
057
055
JOINS MAP 076
JOINS MAP 078
095
093
JOINS MAP 094
Jalan 16
SC
20004
20005
20015
CC
202
199
Jalan 9/48A
SMK Convent Sentul
207
CH
Jalan 11
Jalan 11/48A
Jalan Sentul
Jalan 14/48A
Jalan 15/48A
209
SK Convent Sentul 1&2
Stesen Sentul Timur
SJK(C) Chi Man
292
Jalan 13/48A
Jalan Tanah Lapang
Jalan 7/48A
548
Kompleks Sukan Bandar Baru Sentul
550
SMK/SK Bandar Baru Sentul
279
280
Lorong Sentul Kecil
Lorong Timur
Perumahan Awam Sri N.Sembilan B
551
552
Menara Okid
Jalan 5/48A
553
Jalan Enam
285
284
Jalan 3/48A
Jalan Lima
SK La Salle Sentul
SJK(C) Sentul
SMK/SK Methodist Westley
SJK (T) Sentul
Asrama Sentosa Sentul
Jalan 1/48A
Masjid Amr Ibni Al As
Stesen Sentul
Jalan Kovil Ulu
Jalan Union 4
Jalan Union 3
Sungai Gombak
ZONING
MAP
077

JOINS MAP 056
057
055
JOINS MAP 076
JOINS MAP 078
JOINS MAP 094
095
093
Jalan 12
SC
CC
SMK Convent Sentul
CH
Jalan 11
Jalan 11/48A
Jalan Sentul
Jalan 13/48A
Jalan 15/48A
SJK(C) Chi Man
SK Convent Sentul 1&2
Stesen Sentul Timur
Jalan 8/48A
Jalan 9/48A
Jalan 13/48A Jalan Tanah Lapang
548 Kompleks Sukan Bandar Baru Sentul
SMK/SK Bandar Baru Sentul
Perumahan Awam Sri N.Sembilan B
Lorong Sentul Kecil
Lorong Timur
Jalan Enam
552 Menara Okid
Jalan 3/48A
Jalan Lima
SK La Salle Sentul
SJK(C) Sentul
SMK/SK Methodist Westley
SJK (T) Sentul
Asrama Sentosa Sentul
Masjid Amr Ibni Al As
Jalan 1/48A
Jalan Union 4
Jalan Union 3
Stesen Sentul
INTENSITY
MAP 077

JOINS MAP 055
056
054
JOINS MAP 077
JOINS MAP 079
JOINS MAP 093
094
092
Lebuhraya Duta - Ulu Kelang (DUKE)
Masjid Jamiul Ehsan
SC
SK Setapak
Masjid Ibn Sina
Jalan Ayer Molek 2
Jalan Tembaga
Jalan S
Lrg. Setapak 1
Lrg. Setapak 2
Lrg. Setapak 3
SRJK (C) Chong Wah
Lrg. C.T
SMK/SK Bandar Baru Sentul
Lorong Titiwangsa 1
Lorong Titiwangsa 8
Pesiaran Kuantan
Jalan Pahang
Jalan Titiwangsa
Lorong Titiwangsa 2
Lorong Titiwangsa 4
Lorong Titiwangsa 6
Jalan Pahang Kecil
Tanah Perkuburan Islam Titiwangsa
T
E
CC
Jalan 3/48A
Masjid Amru Ibni Al As
Persiaran Titiwangsa
Persiaran Titiwangsa 1
Persiaran Titiwangsa 2
Persiaran Titiwangsa 3
Lorong Setapak
SJK (C) Chiao Nan
Jalan Sarikei
Jalan Mentakab
Jalan Kuantan
Taman Tasik Ttiwangsa
SK Jalan Kuantan 1
ZONING
MAP 078

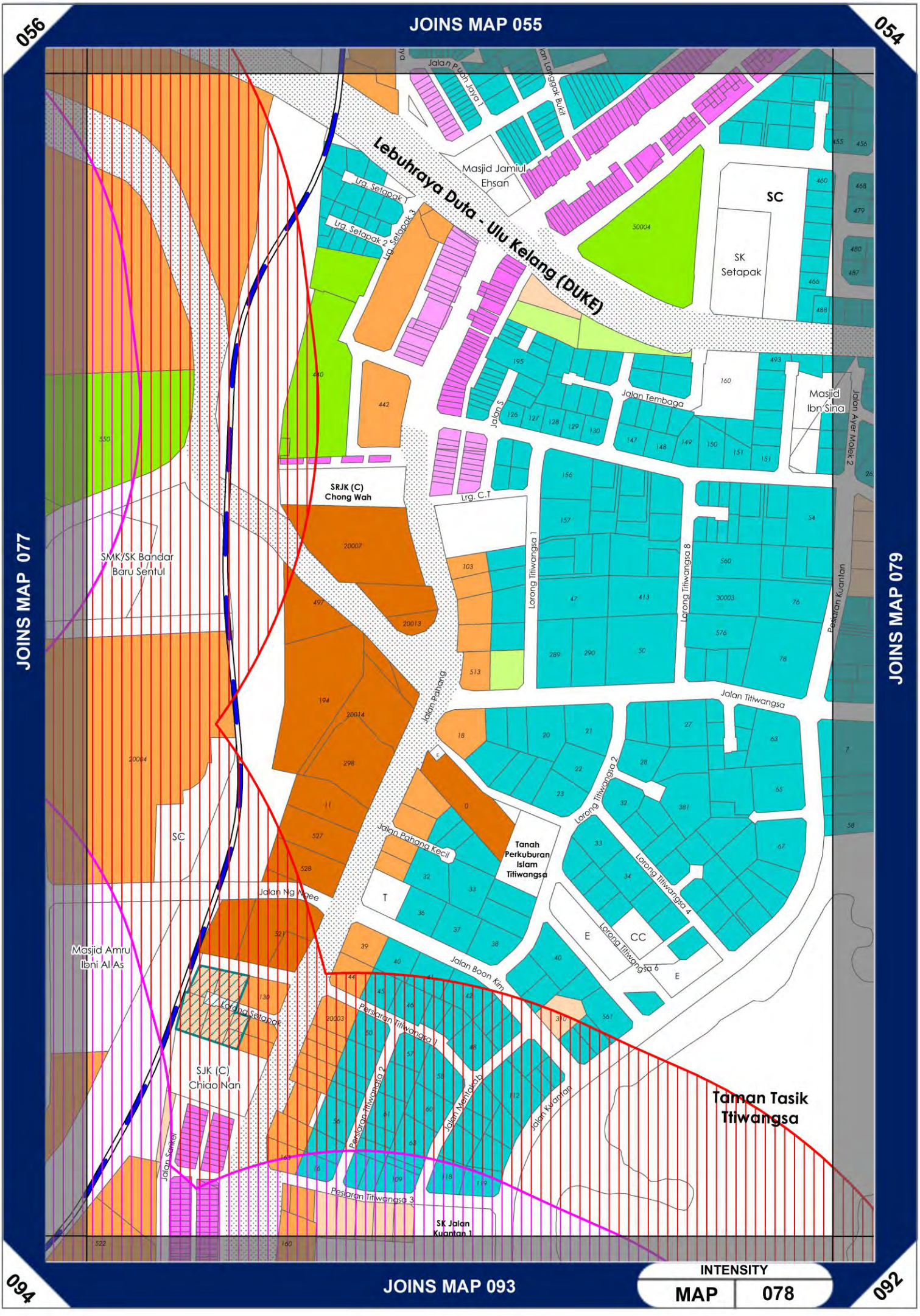
JOINS MAP 055
056
054
JOINS MAP 077
JOINS MAP 079
JOINS MAP 093
094
092
Lebuhraya Duta - Ulu Kelang (DUKE)
Jalan Pooh Jaya 1
Jalan Langgak Bukit
Masjid Jamiul Ehsan
Lrg. Setapak 1
Lrg. Setapak 2
Lrg. Setapak 3
SC
SK Setapak
50004
Jalan Tembaga
Jalan S
Masjid Ibn Sina
Jalan Ayer Molek 2
SRJK (C) Chong Wah
Lrg. C.T
SMK/SK Bandar Baru Sentul
20007
20013
20014
20004
Lorong Titiwangsa 1
Lorong Titiwangsa 8
Persiaran Kuantan
Jalan Titiwangsa
Jalan Pahang
Jalan Pahang Kecil
Lorong Titiwangsa 2
Lorong Titiwangsa 4
Lorong Titiwangsa 6
Tanah Perkuburan Islam Titiwangsa
Jalan Ng Ngee
Masjid Amru Ibni Al As
Lorong Setapak
SJK (C) Chiao Nan
Jalan Boon Kim
Persiaran Titiwangsa 1
Persiaran Titiwangsa 2
Persiaran Titiwangsa 3
Jalan Mentakab
Jalan Kuantan
Jalan Sekkei
Taman Tasik Titiwangsa
SK Jalan Kuantan 1
INTENSITY
MAP 078

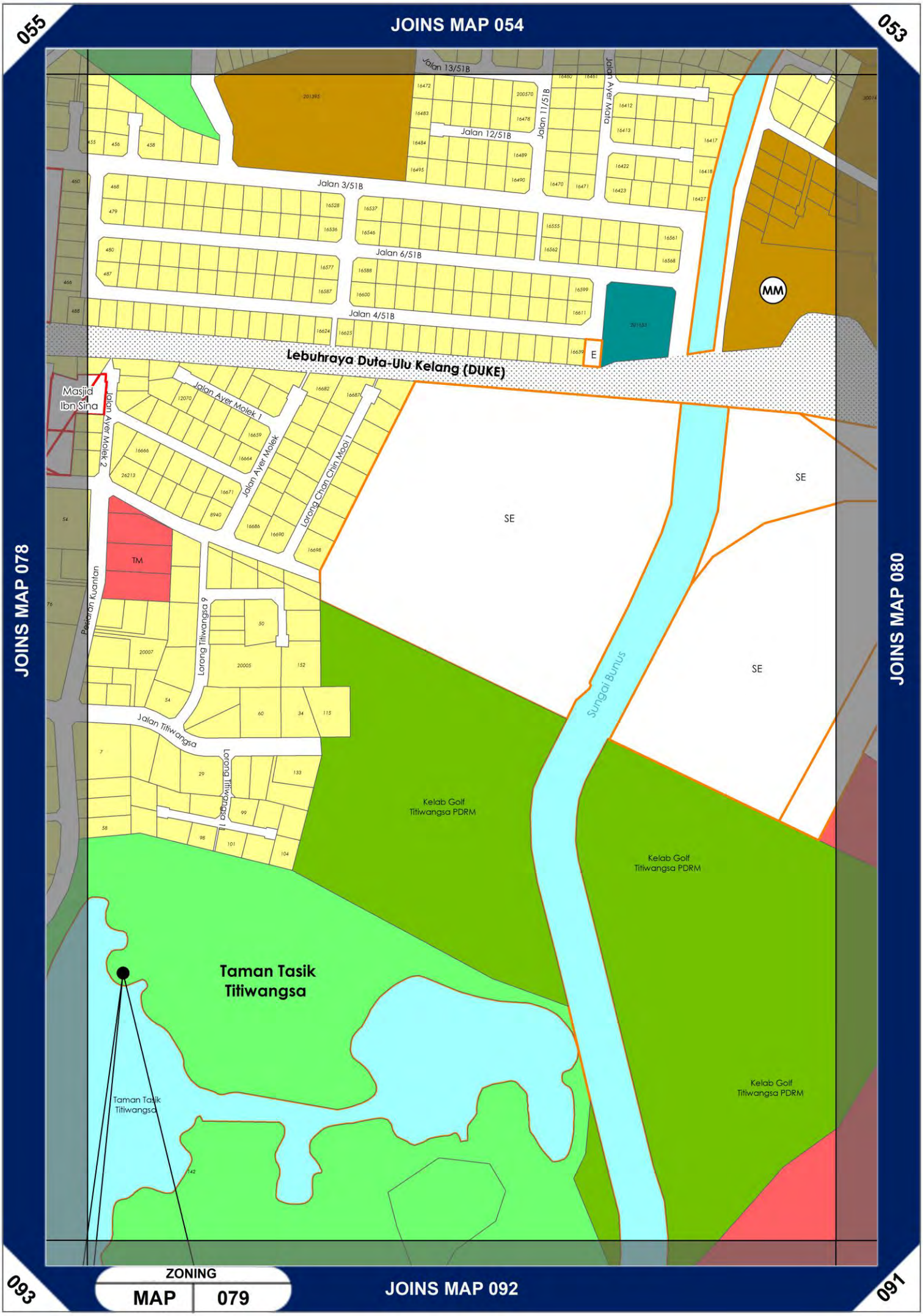
JOINS MAP 054
055
053
JOINS MAP 078
JOINS MAP 080
093
091
JOINS MAP 092
Jalan 13/51B
Jalan 12/51B
Jalan 11/51B
Jalan Ayer Molek
Jalan 3/51B
Jalan 6/51B
Jalan 4/51B
Lebuhraya Duta-Ulu Kelang (DUKE)
Masjid Ibn Sina
Jalan Ayer Molek 1
Jalan Ayer Molek 2
Jalan Ayer Molek
Lorong Chan Chin Mooi 1
Pesiaran Kuantan
Lorong Titiwangsa 9
Jalan Titiwangsa
Lorong Titiwangsa 11
TM
SE
SE
SE
MM
E
Sungai Bunus
Kelab Golf Titiwangsa PDRM
Kelab Golf Titiwangsa PDRM
Kelab Golf Titiwangsa PDRM
Taman Tasik Titiwangsa
Taman Tasik Titiwangsa
ZONING
MAP
079

JOINS MAP 054
055
053
JOINS MAP 078
JOINS MAP 080
JOINS MAP 092
093
091
Jalan 13/51B
Jalan 12/51B
Jalan 11/51B
Jalan Ayer Mata
Jalan 3/51B
Jalan 6/51B
Jalan 4/51B
Lebuhraya Duta-Ulu Kelang (DUKE)
Masjid Ibn Sina
Jalan Ayer Molek 1
Jalan Ayer Molek 2
Jalan Ayer Molek
Lorong Chan Chin Mooi 1
Pesiaran Kuantan
Lorong Titiwangsa 9
Jalan Titiwangsa
Lorong Titiwangsa 1
TM
SE
Sungai Bunus
Kelab Golf Titiwangsa PDRM
Taman Tasik Titiwangsa
INTENSITY
MAP 079

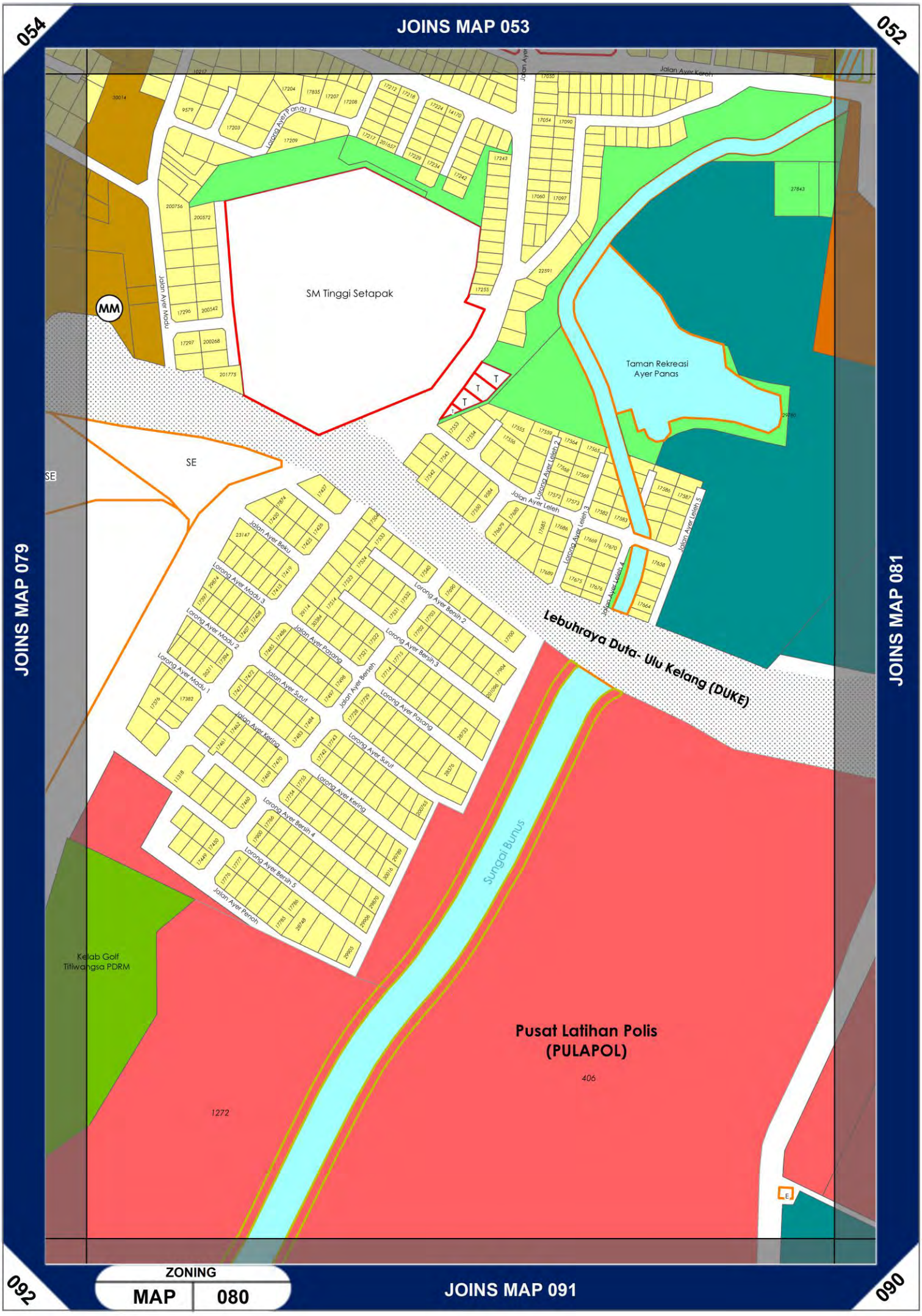
JOINS MAP 053
JOINS MAP 079
JOINS MAP 081
JOINS MAP 091
054
052
092
090
Jalan Ayer Keroh
Jalan Ayer Madu
SM Tinggi Setapak
Taman Rekreasi
Ayer Panas
Jalan Ayer Leleh
Jalan Ayer Leleh 3
Jalan Ayer Leleh 5
Lebuhraya Duta- Ulu Kelang (DUKE)
Jalan Ayer Baku
Jalan Ayer Pasang
Jalan Ayer Surut
Jalan Ayer Kering
Jalan Ayer Renoh
Lorong Ayer Madu 1
Lorong Ayer Madu 2
Lorong Ayer Madu 3
Lorong Ayer Bersih 2
Lorong Ayer Bersih 3
Lorong Ayer Bersih 4
Lorong Ayer Bersih 5
Lorong Ayer Pasang
Lorong Ayer Surut
Lorong Ayer Kering
Sungai Bunus
Kelab Golf
Titiwangsa PDRM
Pusat Latihan Polis
(PULAPOL)
406
1272
SE
MM
ZONING
MAP 080
JOINS MAP 091

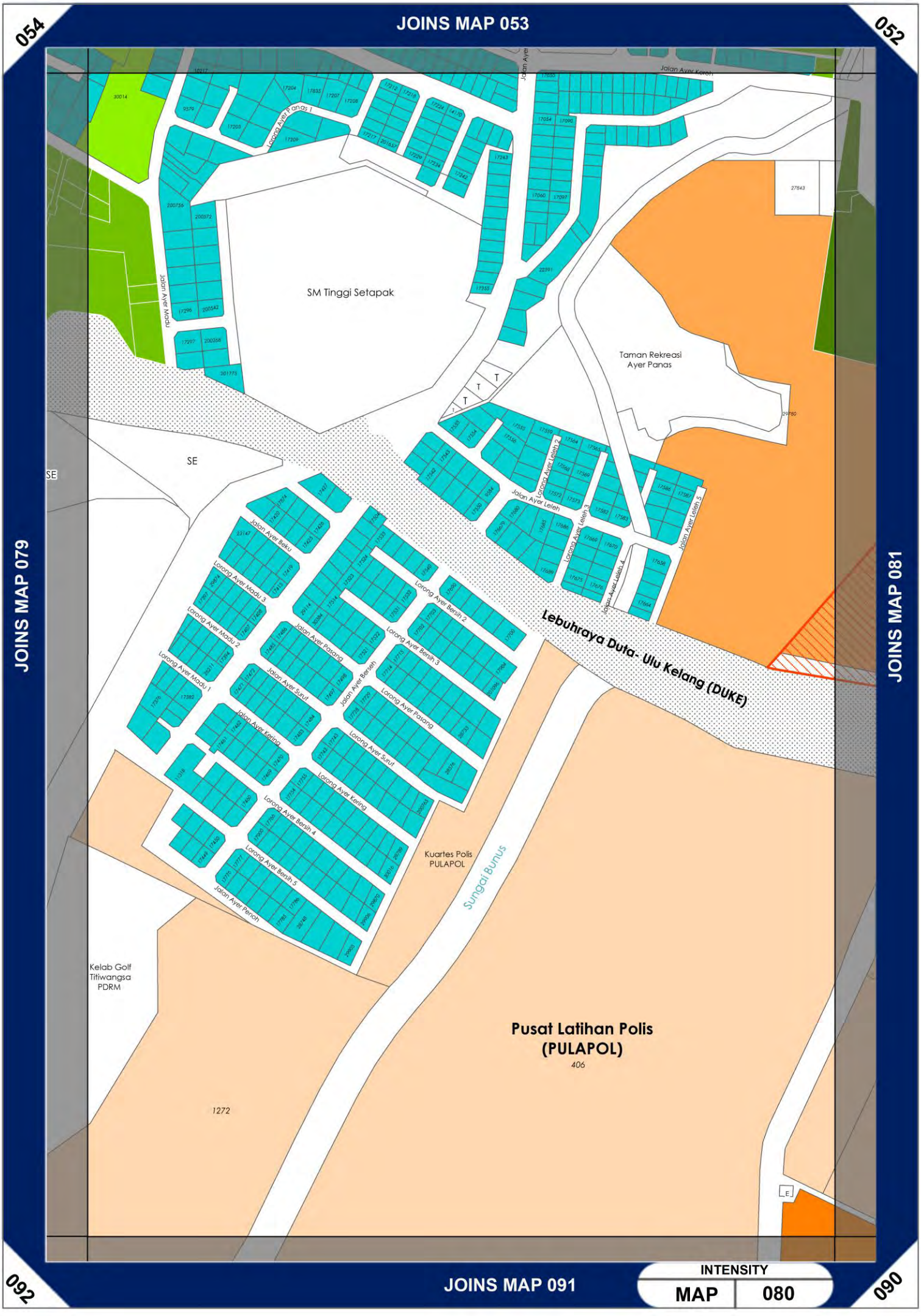
JOINS MAP 053
054
052
JOINS MAP 079
JOINS MAP 081
JOINS MAP 091
092
090
SM Tinggi Setapak
Taman Rekreasi
Ayer Panas
Jalan Ayer Keroh
Jalan Ayer Madu
Jalan Ayer Leleh
Jalan Ayer Beku
Jalan Ayer Paksang
Jalan Ayer Surut
Jalan Ayer Kering
Jalan Ayer Perah
Lorong Ayer Madu 1
Lorong Ayer Madu 2
Lorong Ayer Madu 3
Lorong Ayer Bersih 2
Lorong Ayer Bersih 3
Lorong Ayer Bersih 4
Lorong Ayer Bersih 5
Lorong Ayer Paksang
Lorong Ayer Surut
Lorong Ayer Kering
Lorong Ayer Leleh 2
Lorong Ayer Leleh 3
Lorong Ayer Leleh 4
Jalan Ayer Leleh 5
Lebuhraya Duta- Ulu Kelang (DUKE)
Kuartes Polis
PULAPOL
Sungai Bunus
Kelab Golf
Titiwangsa
PDRM
Pusat Latihan Polis
(PULAPOL)
406
1272
SE
INTENSITY
MAP
080

JOINS MAP 052
053
051
JOINS MAP 080
JOINS MAP 082
091
089
JOINS MAP 090
CC
E
200360
Jalan Rejang 4
Jalan Rejang 5
Rentis Penghantar Elektrik
Kolam Setapak Jaya
SK Seri Bonus
200362
Jalan Sultan Yahya Petra
201345
Lebuhraya Duta-Ulu Kelang (DUKE)
MM
201427
SK Padang Tembak 1&2
SMK Padang Tembak / SK Polis Depot
Desa Tun Hussein Onn
241
5398
500
ZONING
MAP
081

JOINS MAP 052
053
051
JOINS MAP 080
JOINS MAP 082
JOINS MAP 090
091
089
CC
E
200360
200360
E
Jalan Rejang 4
Jalan Rejang 3
Renitis Penghantar Elektrik
Kolam Setapak Jaya
SK Seri Bonus
200362
Jalan Sultan Yahya Petra
201345
200362
Lebuhraya Duta- Ulu Kelang (DUKE)
201427
SK Padang Tembak 1&2
SMK Padang Tembak /
SK Polis Depot
Jalan Sultan Yahya Petra
Desa Tun Hussein Onn
241
5398
500
INTENSITY
MAP
081

JOINS MAP 051
052
050
JOINS MAP 081
JOINS MAP 083
090
088
JOINS MAP 089
Jalan Rejang 4
Persiaran Rejang
Jalan 26/26
201164
30228
Kolam Setapak Jaya
201345
200540
Perumahan Awam Desa Rejang
Jalan 11A/23E
S
CC
Jalan Hamid Ismail
Lebuhraya Duta - Ulu Kelang (DUKE)
SMK Desa Tun Hussein Onn
SK Desa Tun Hussein
Perkuburan Loke Yew
Desa Tun Hussein Onn
Rentis Penghantar Elektrik
Jalan Abdul Rashid
W
E
ZONING
MAP
082

JOINS MAP 051
052
050
JOINS MAP 081
JOINS MAP 083
JOINS MAP 089
090
088
Jalan Rejang 4
Persiaran Rejang
Kolam Setapak Jaya
201345
200540
Perumahan Awam Desa Rejang
201164
30228
Jalan 26/26
Jalan 11A/23E
S
CC
Jalan Hamid Ismail
Lebuhraya Duta - Ulu Kelang (DUKE)
SMK Desa Tun Hussein Onn
SK Desa Tun Hussein
Perkuburan Loke Yew
Desa Tun Hussein Onn
Jalan Abdul Rashid
Rentis Penghantar Elektrik
INTENSITY
MAP
082

JOINS MAP 050
051
049
JOINS MAP 082
JOINS MAP 084
089
JOINS MAP 088
087

ZONING MAP 083

JOINS MAP 050
051
049
JOINS MAP 082
JOINS MAP 084
JOINS MAP 088
089
087
Lebuhraya Duta- Ulu Kelang (DUKE)
Lebuhraya Setiawangsa - Pantai (SPE)
SETIAWANGSA
SK Setiawangsa
Masjid Mu'adz Bin Jabal
Jalan Setiawangsa 1
Jalan Setiawangsa 2
Jalan Setiawangsa 3
Jalan Setiawangsa 3A
Jalan Setiawangsa 4A
Jalan Setiawangsa 5A
Jalan Setiawangsa 2A
Jalan Setiawangsa 1A
Jalan Setiawangsa 5
Jalan Setiawangsa 7
Jalan Setiawangsa 9
Jalan Setiawangsa 10
Jalan Setiawangsa 11
Jalan Setiawangsa 13
Jalan Setiawangsa 15
Jalan Setiawangsa 16
Jalan Setiawangsa 17
Jalan Setiawangsa 18
Jalan Setiawangsa 20
Jalan Setiawangsa 21
Jalan Setiawangsa BA/55A
Jalan Setiawangsa Utama
Jalan Setiwangsa 10
Jalan Susur
Jalan 11A
Jalan 11/55C
Jalan Bukit Setiawangsa
Jalan Bukit Setiawangsa 7
Jalan Bukit Setiawangsa 8
Jalan Bukit Setiawangsa 9
Jalan Bukit Setiawangsa 11
Jalan Bukit Setiawangsa 12
Jalan Bukit Setiawangsa 13
Persiaran Bukit Setiawangsa
Persiaran Bukit Setiawangsa 1
Persiaran Setiawangsa
Jalan Puncak Setiawangsa 2
Jalan Puncak Setiawangsa 4
Jalan 4/27E
Lorong 11B/27A
CC
E
W
K
PM
PS
INTENSITY
MAP
083

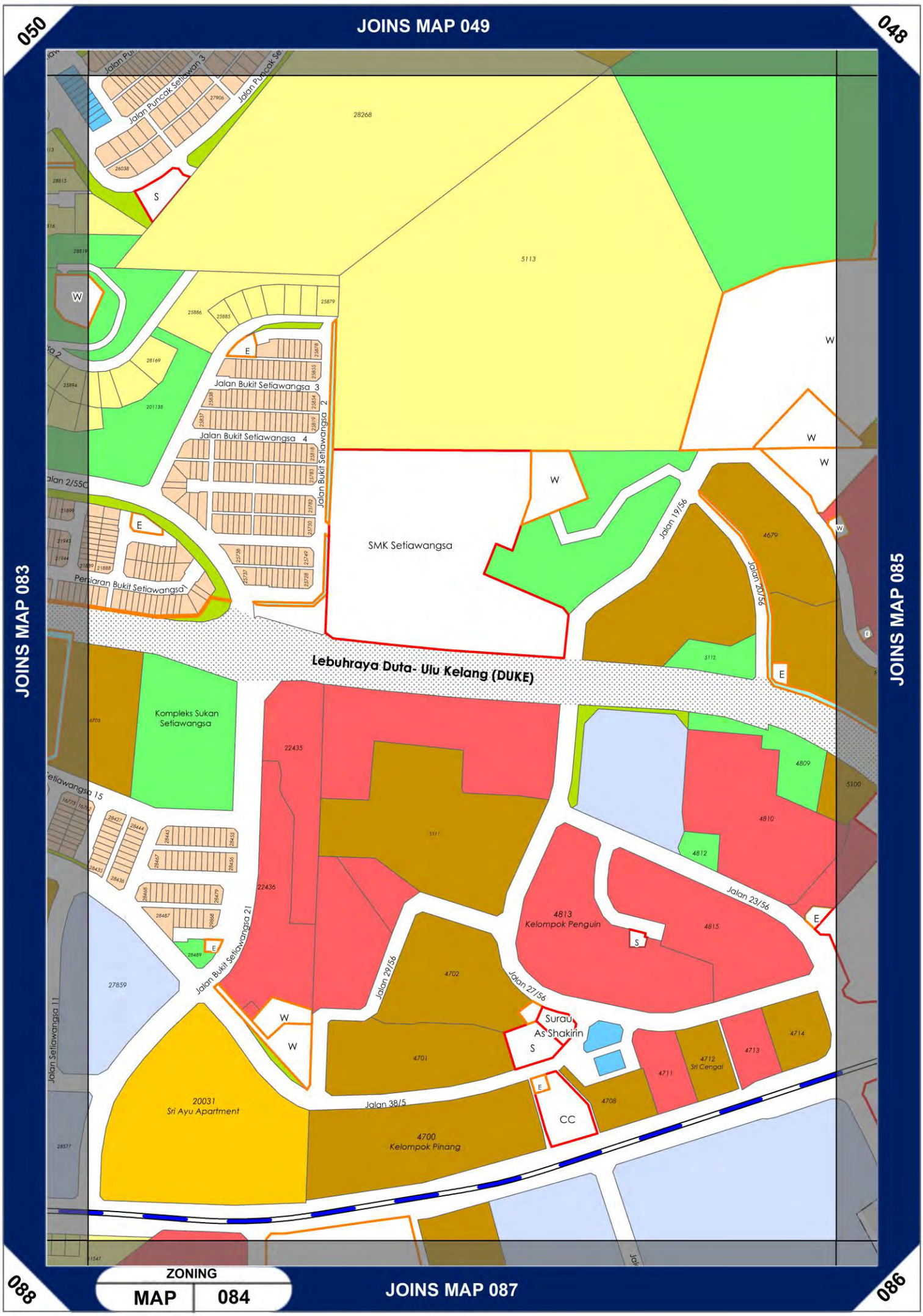

JOINS MAP 049
050
048
JOINS MAP 083
JOINS MAP 085
JOINS MAP 087
088
086
Jalan Puncak Setiawan 3
Jalan Puncak Se
28268
5113
Jalan Bukit Setiawangsa 3
Jalan Bukit Setiawangsa 4
Jalan Bukit Setiawangsa 2
Persiaran Bukit Setiawangsa
SMK Setiawangsa
Jalan 19/56
Jalan 20/56
4679
Lebuhraya Duta- Ulu Kelang (DUKE)
Kompleks Sukan Setiawangsa
22435
22436
4809
5100
4810
4812
4813
Kelompok Penguin
4815
Jalan 23/56
Jalan 29/56
Jalan 27/56
4702
Surau As Shakirin
4701
4712
Sri Cengal
4713
4714
4711
4708
Jalan 38/5
20031
Sri Ayu Apartment
4700
Kelompok Pinang
Jalan Bukit Setiawangsa 21
Jalan Setiawangsa 11
27859
Setiawangsa 15
ZONING
MAP
084

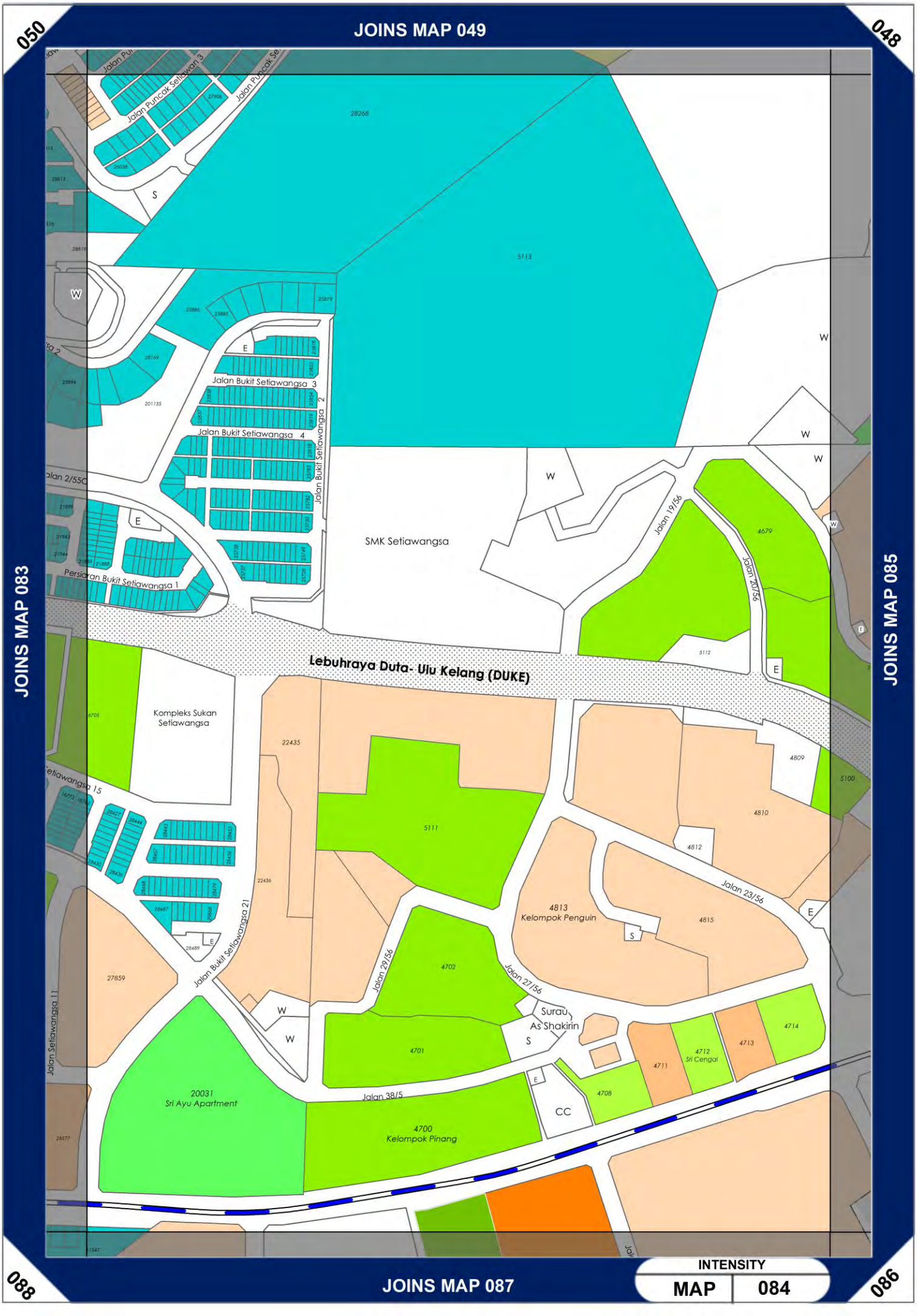
JOINS MAP 049
050
048
JOINS MAP 083
JOINS MAP 085
088
JOINS MAP 087
086
Jalan Puncak Setiawan 3
Jalan Puncak Se
28268
5113
S
W
E
Jalan Bukit Setiawangsa 3
Jalan Bukit Setiawangsa 4
Jalan Bukit Setiawangsa 2
Persiaran Bukit Setiawangsa 1
SMK Setiawangsa
Jalan 19/56
Jalan 20/56
4679
5112
Lebuhraya Duta- Ulu Kelang (DUKE)
Kompleks Sukan Setiawangsa
22435
5111
4809
5100
4810
4812
Jalan 23/56
4813
Kelompok Penguin
4815
22436
Jalan Bukit Setiawangsa 21
Jalan 21/56
4702
Jalan 27/56
Surau As Shakirin
4701
4714
4713
4712
Sri Cengal
4711
4708
CC
Jalan 38/5
20031
Sri Ayu Apartment
4700
Kelompok Pinang
27859
Jalan Setiawangsa 11
INTENSITY
MAP
084

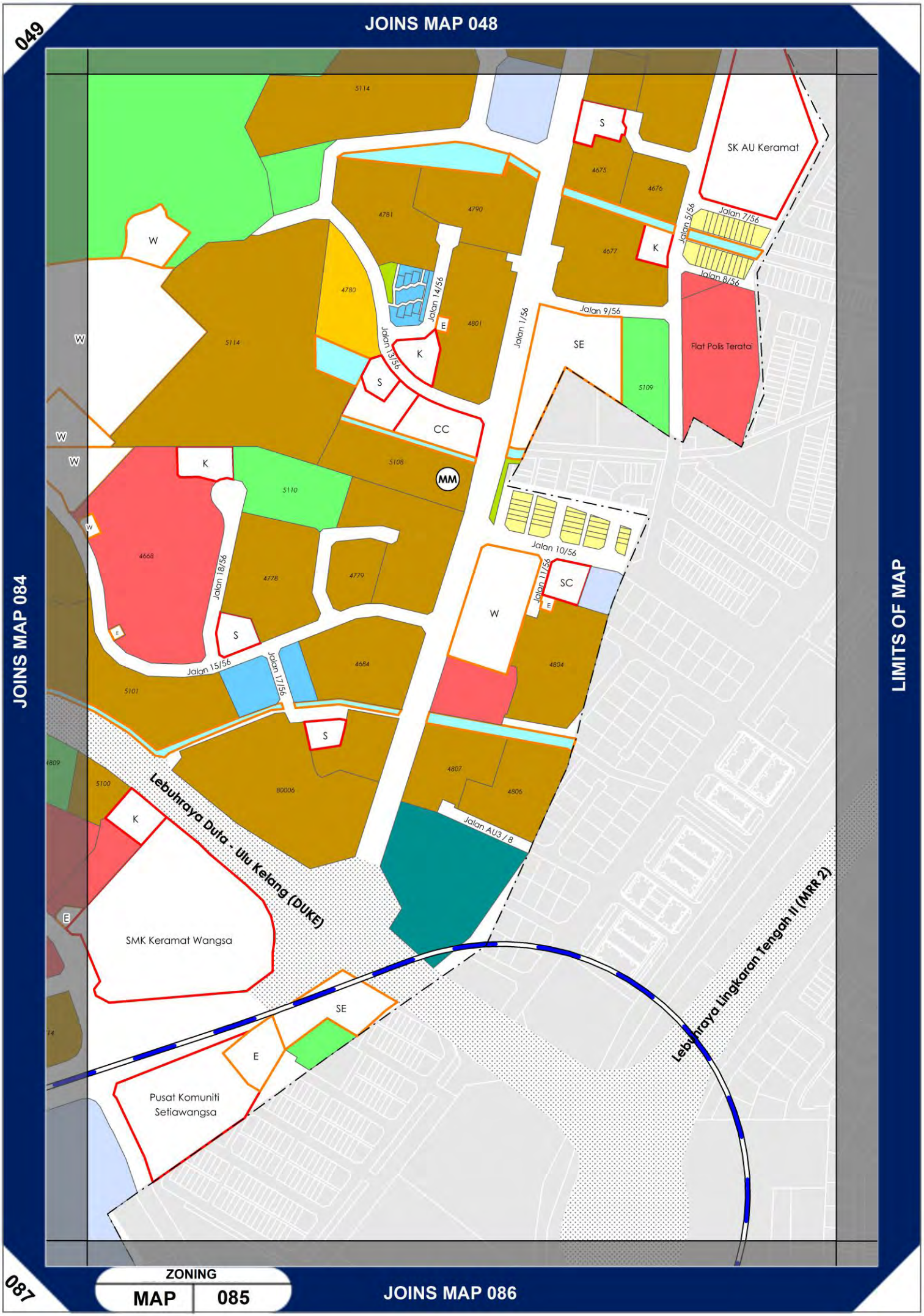

JOINS MAP 048
049
JOINS MAP 084
LIMITS OF MAP
JOINS MAP 086
087
ZONING
MAP
085
SK AU Keramat
Flat Polis Teratai
SMK Keramat Wangsa
Pusat Komuniti Setiawangsa
Lebuhraya Duta - Ulu Kelang (DUKE)
Lebuhraya Lingkaran Tengah II (MRR 2)
Jalan 1/56
Jalan 5/56
Jalan 7/56
Jalan 8/56
Jalan 9/56
Jalan 10/56
Jalan 11/56
Jalan 13/56
Jalan 14/56
Jalan 15/56
Jalan 17/56
Jalan 18/56
Jalan AU3 / 8
MM
5114
4675
4676
4677
4781
4790
4780
4801
5109
5108
5110
4668
4778
4779
4684
4804
5101
4807
4806
80006
5100
4809

049
JOINS MAP 048
JOINS MAP 084
LIMITS OF MAP
087
JOINS MAP 086
INTENSITY
MAP 085
5114
4781
4790
4780
4801
4675
4676
4677
SK AU Keramat
Jalan 5/56
Jalan 7/56
Jalan 8/56
Jalan 9/56
Jalan 1/56
Jalan 14/56
Jalan 13/56
SE
Flat Polis Teratai
5109
CC
5108
5110
4668
4778
4779
Jalan 18/56
Jalan 10/56
Jalan 11/56
SC
4804
Jalan 15/56
Jalan 17/56
4684
5101
80006
4807
4806
Jalan AU3 / 8
5100
Lebuhraya Duta - Ulu Kelang (DUKE)
SMK Keramat Wangsa
Lebuhraya Lingkaran Tengah II (MRR 2)
Pusat Komuniti Setiawangsa
W
K
S
E

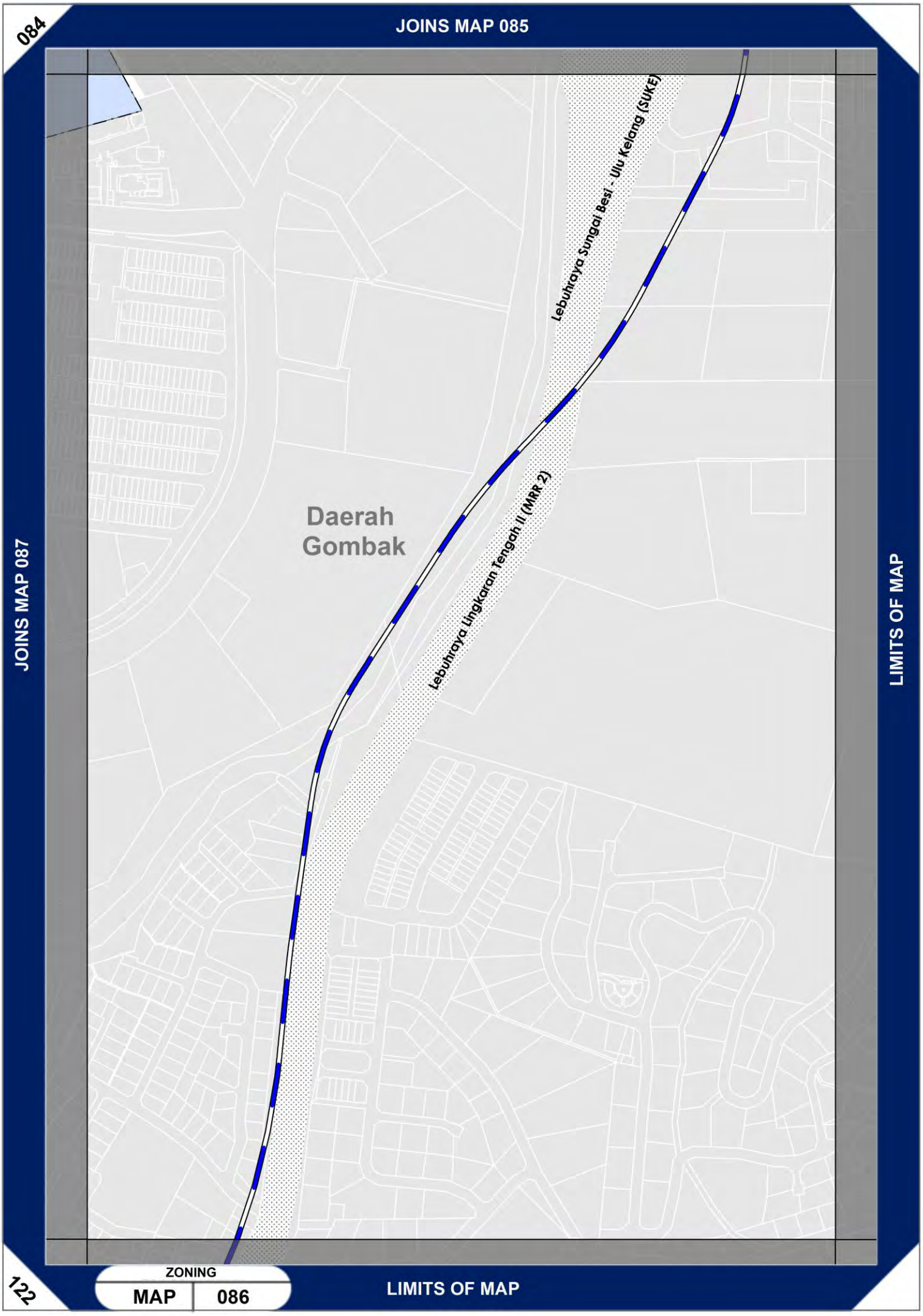
084
JOINS MAP 085
JOINS MAP 087
LIMITS OF MAP
Lebuhraya Sungai Besi - Ulu Kelang (SUKE)
Lebuhraya Lingkaran Tengah II (MRR 2)
Daerah
Gombak
122
ZONING
MAP
086
LIMITS OF MAP

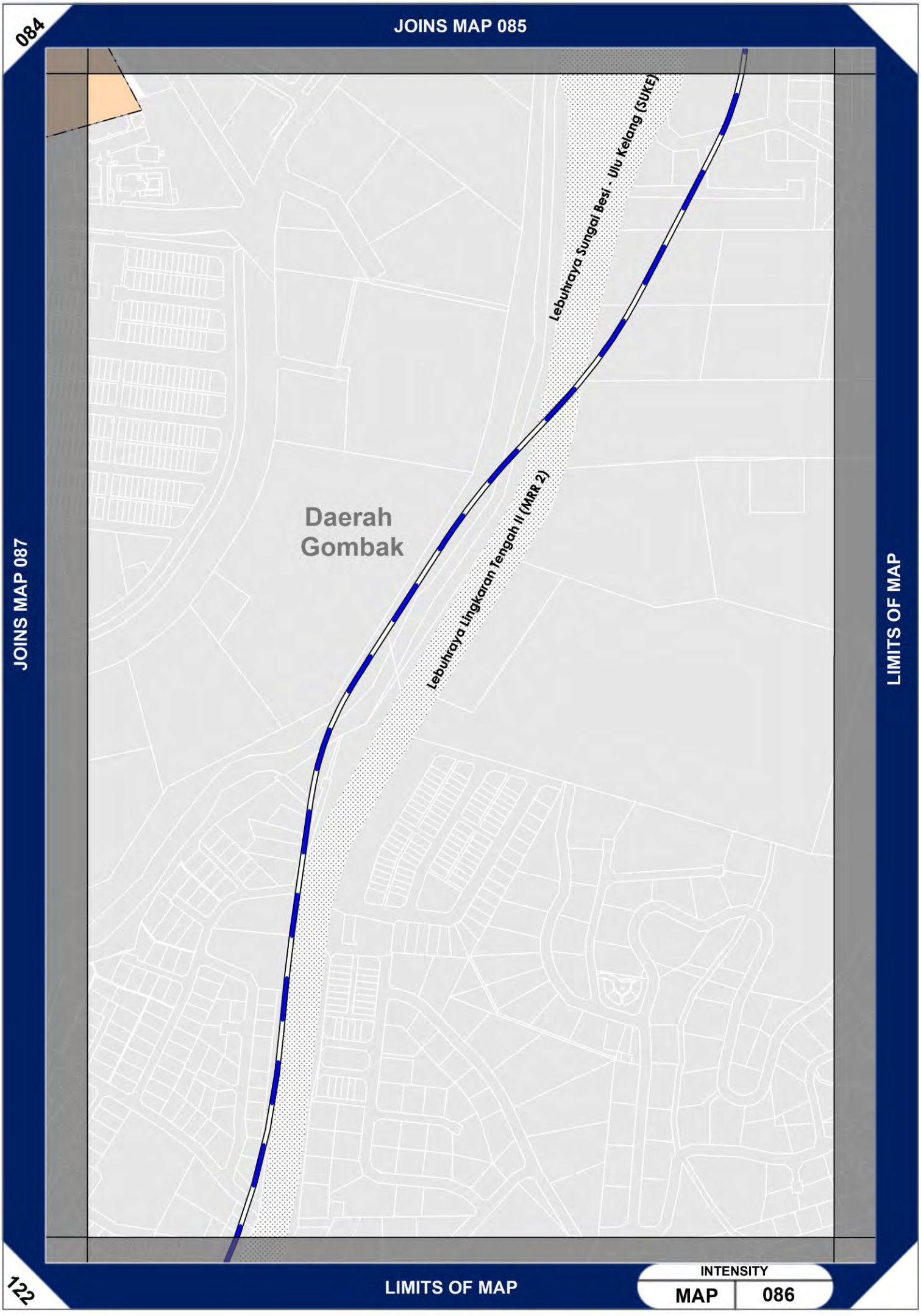
084
JOINS MAP 085
Lebuhraya Sungai Besi - Ulu Kelang (SUKE)
Lebuhraya Lingkaran Tengah II (MRR 2)
Daerah
Gombak
JOINS MAP 087
LIMITS OF MAP
122
LIMITS OF MAP
INTENSITY
MAP
086

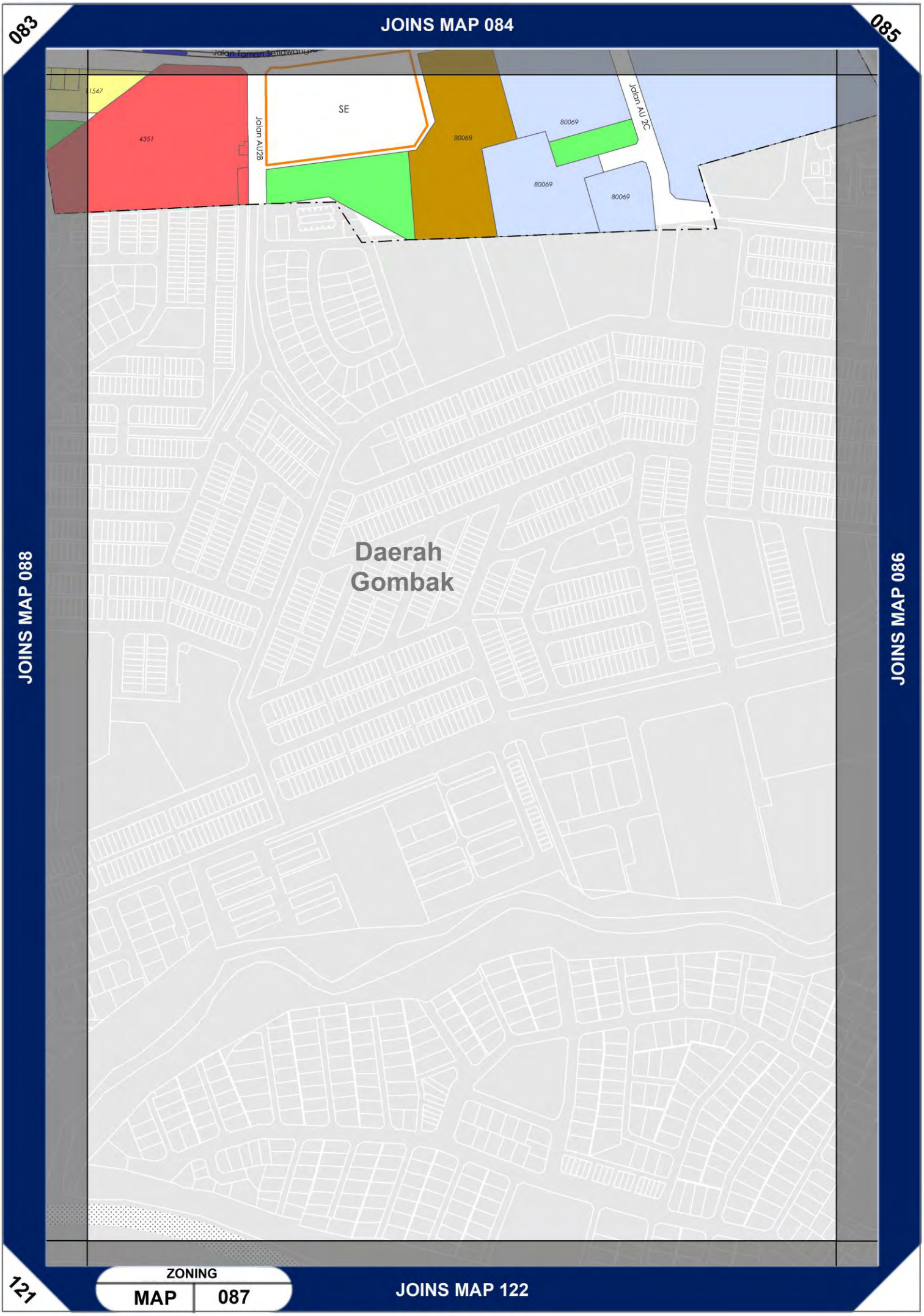
083
JOINS MAP 084
085
JOINS MAP 088
JOINS MAP 086
121
JOINS MAP 122
Jalan Taman Setiawangsa
11547
4351
Jalan AU2B
SE
80068
80069
80069
80069
Jalan AU 2C
Daerah
Gombak
ZONING
MAP
087

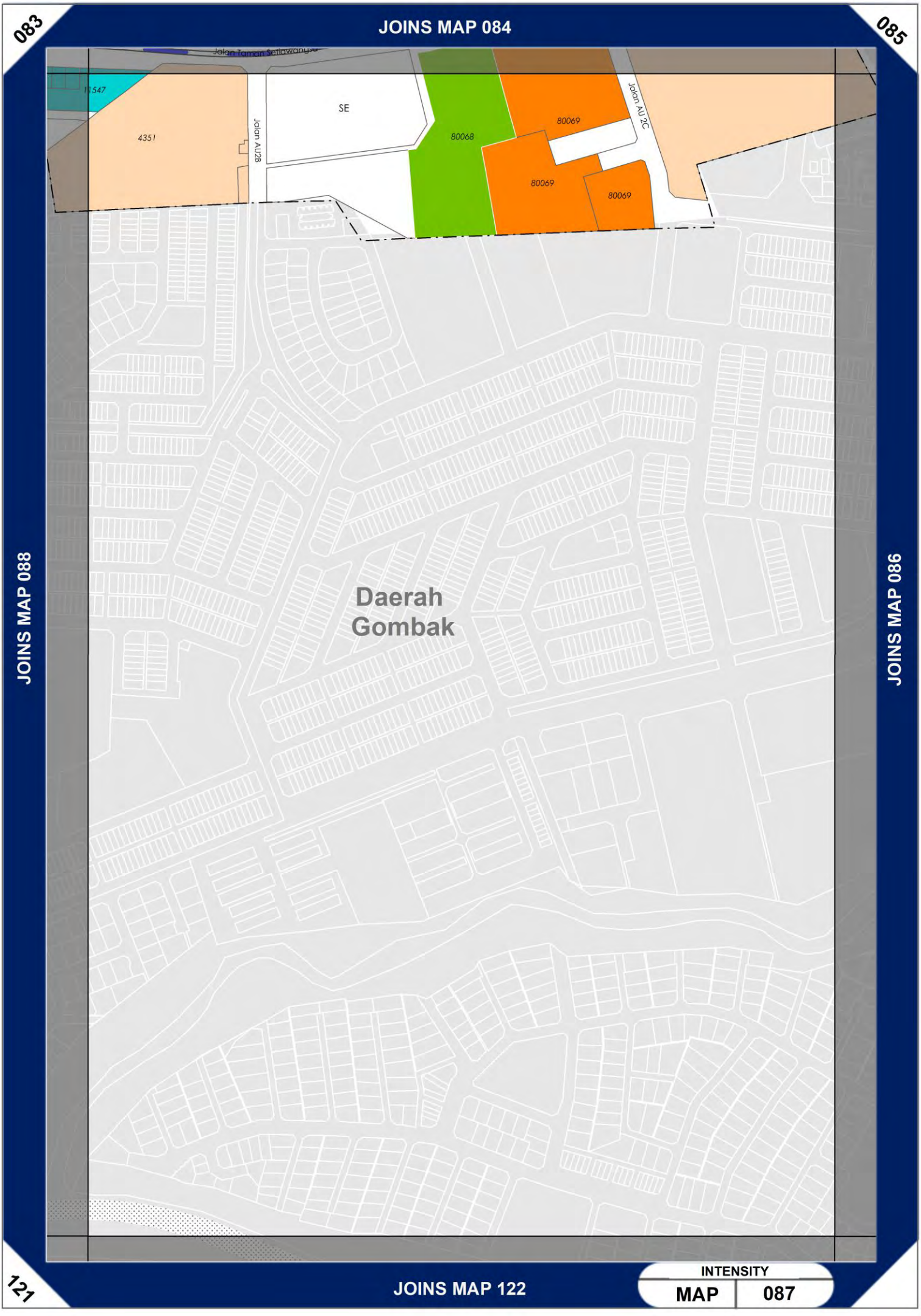
083
JOINS MAP 084
085
JOINS MAP 088
JOINS MAP 086
121
JOINS MAP 122
Jalan Taman Setiawangsa
11547
4351
Jalan AU2B
SE
80068
80069
80069
80069
Jalan AU 2C
Daerah
Gombak
INTENSITY
MAP
087

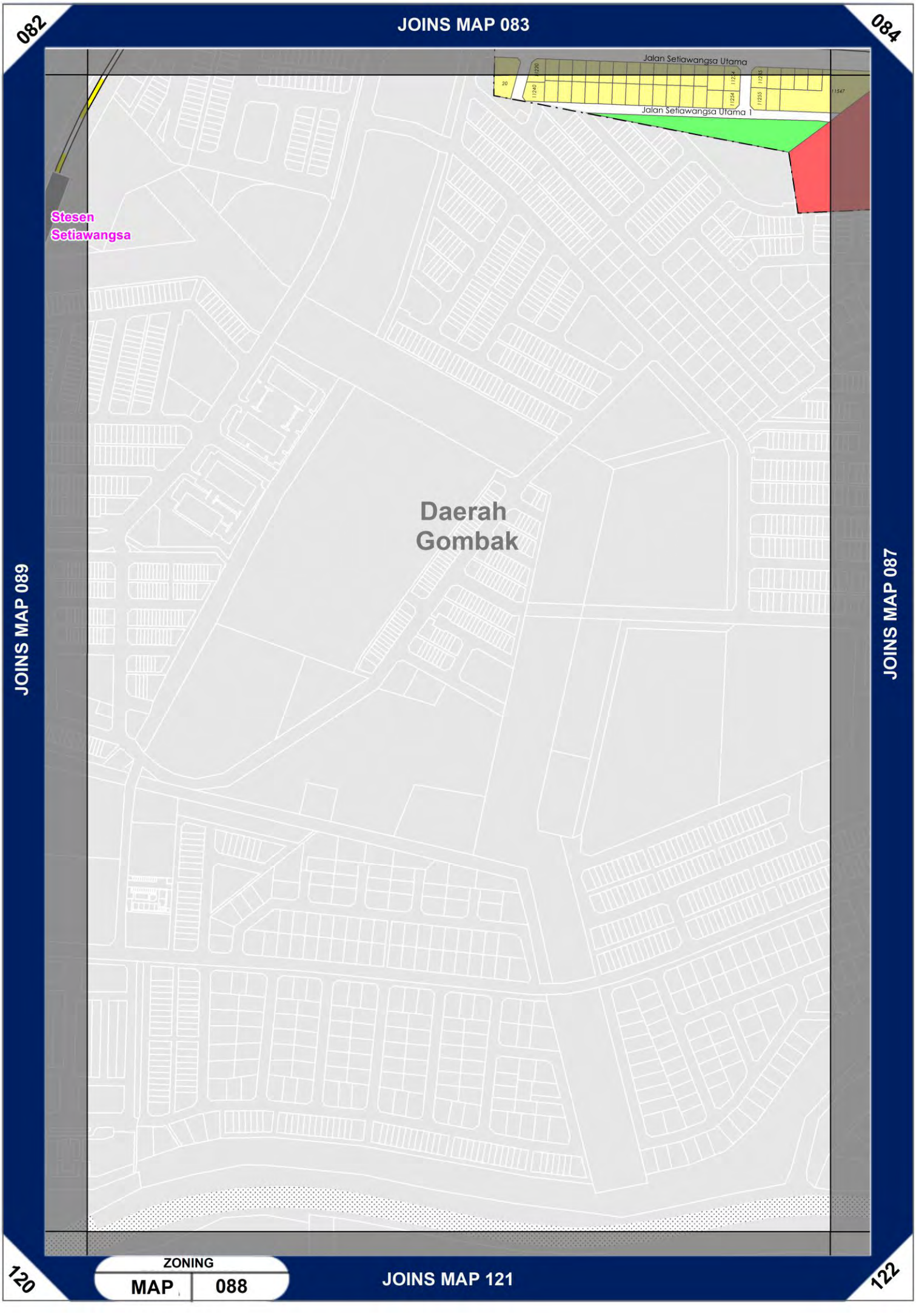
082
JOINS MAP 083
084
Jalan Setiawangsa Utama
Jalan Setiawangsa Utama 1
Stesen
Setiawangsa
Daerah
Gombak
JOINS MAP 089
JOINS MAP 087
120
ZONING
MAP 088
JOINS MAP 121
122

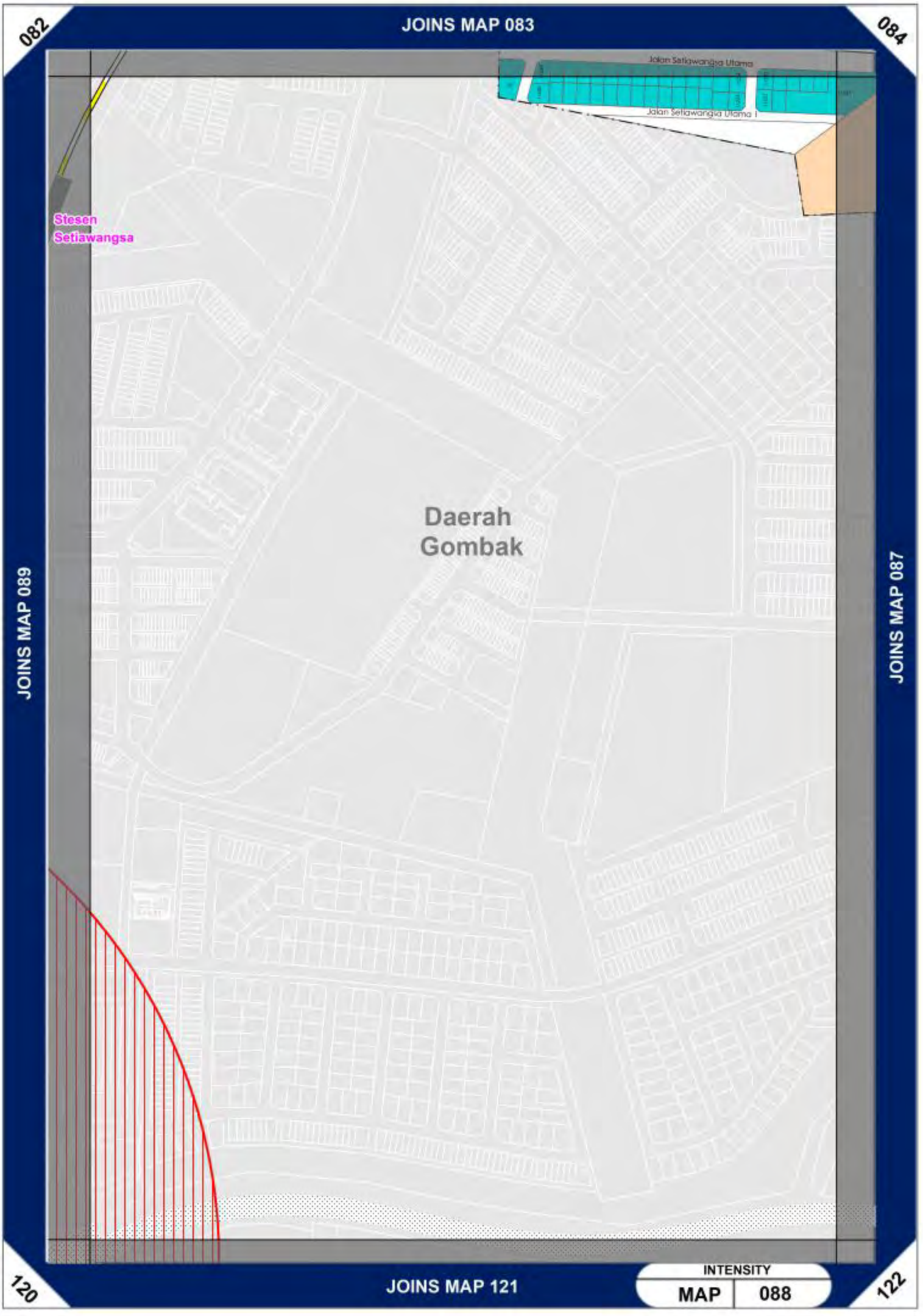
082
JOINS MAP 083
084
Jalan Setiawangsa Utama
Jalan Setiawangsa Utama 1
Stesen
Setiawangsa
Daerah
Gombak
JOINS MAP 089
JOINS MAP 087
120
JOINS MAP 121
122
INTENSITY
MAP
088

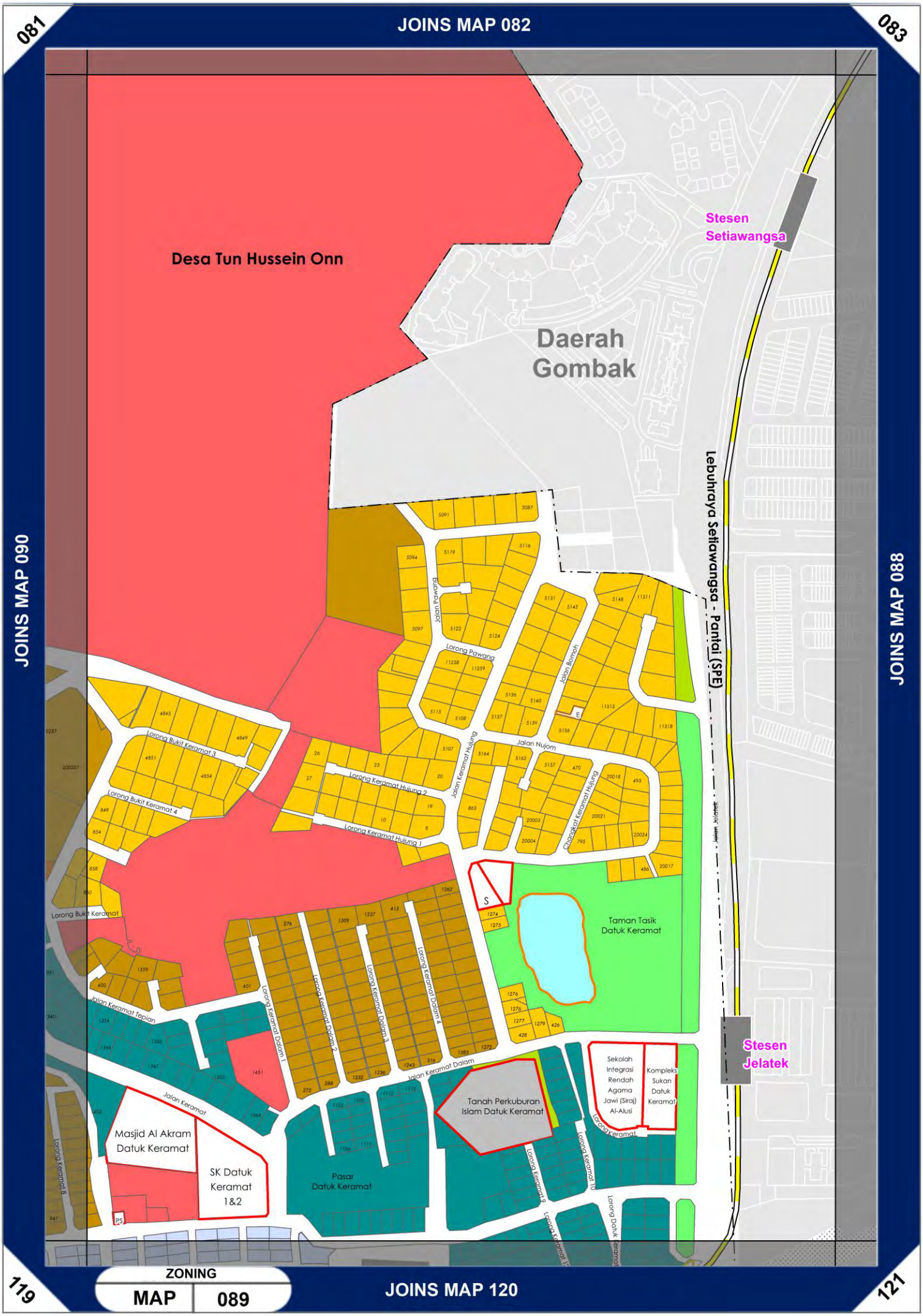

JOINS MAP 082
081
083
JOINS MAP 090
JOINS MAP 088
119
121
JOINS MAP 120
Desa Tun Hussein Onn
Daerah Gombak
Stesen Setiawangsa
Lebuhraya Setiawangsa - Pantai (SPE)
Stesen Jelatek
Jalan Pawang
Lorong Pawang
Jalan Bomoh
Jalan Nujom
Jalan Keramat Hujung
Lorong Keramat Hujung 2
Lorong Keramat Hujung 1
Lorong Bukit Keramat 3
Lorong Bukit Keramat 4
Lorong Bukit Keramat
Changkat Keramat Hujung
Jalan Jelatek
Taman Tasik Datuk Keramat
Jalan Keramat Tepian
Lorong Keramat Dalam 1
Lorong Keramat Dalam 2
Lorong Keramat Dalam 3
Lorong Keramat Dalam 4
Jalan Keramat Dalam
Jalan Keramat
Masjid Al Akram Datuk Keramat
SK Datuk Keramat 1&2
Pasar Datuk Keramat
Tanah Perkuburan Islam Datuk Keramat
Sekolah Integrasi Rendah Agama Jawi (Siraj) Al-Alusi
Kompleks Sukan Datuk Keramat
Lorong Keramat
Lorong Keramat 9
Lorong Keramat 10
Lorong Datuk Keramat
Lorong Keramat 8
ZONING
MAP 089

081
JOINS MAP 082
083
JOINS MAP 090
JOINS MAP 088
119
JOINS MAP 120
121
Desa Tun Hussein Onn
Daerah Gombak
Lebuhraya Setiawangsa - Pantai (SPE)
Stesen Setiawangsa
Stesen Jelatek
Taman Tasik Datuk Keramat
Masjid Al Akram Datuk Keramat
SK Datuk Keramat 1&2
Pasar Datuk Keramat
Tanah Perkuburan Islam Datuk Keramat
Jalan Datuk Keramat
Lorong Datuk Keramat 7
Lorong Datuk Keramat 9
Lorong Datuk Keramat 11
Lorong Datuk Keramat 13
Lorong Datuk Keramat 15
Lorong Datuk Keramat 17
Lorong Datuk Keramat 19
Lorong Datuk Keramat 21
Lorong Datuk Keramat 23
Lorong Datuk Keramat 25
Lorong Datuk Keramat

080
JOINS MAP 081
082
JOINS MAP 091
JOINS MAP 089
118
JOINS MAP 119
120

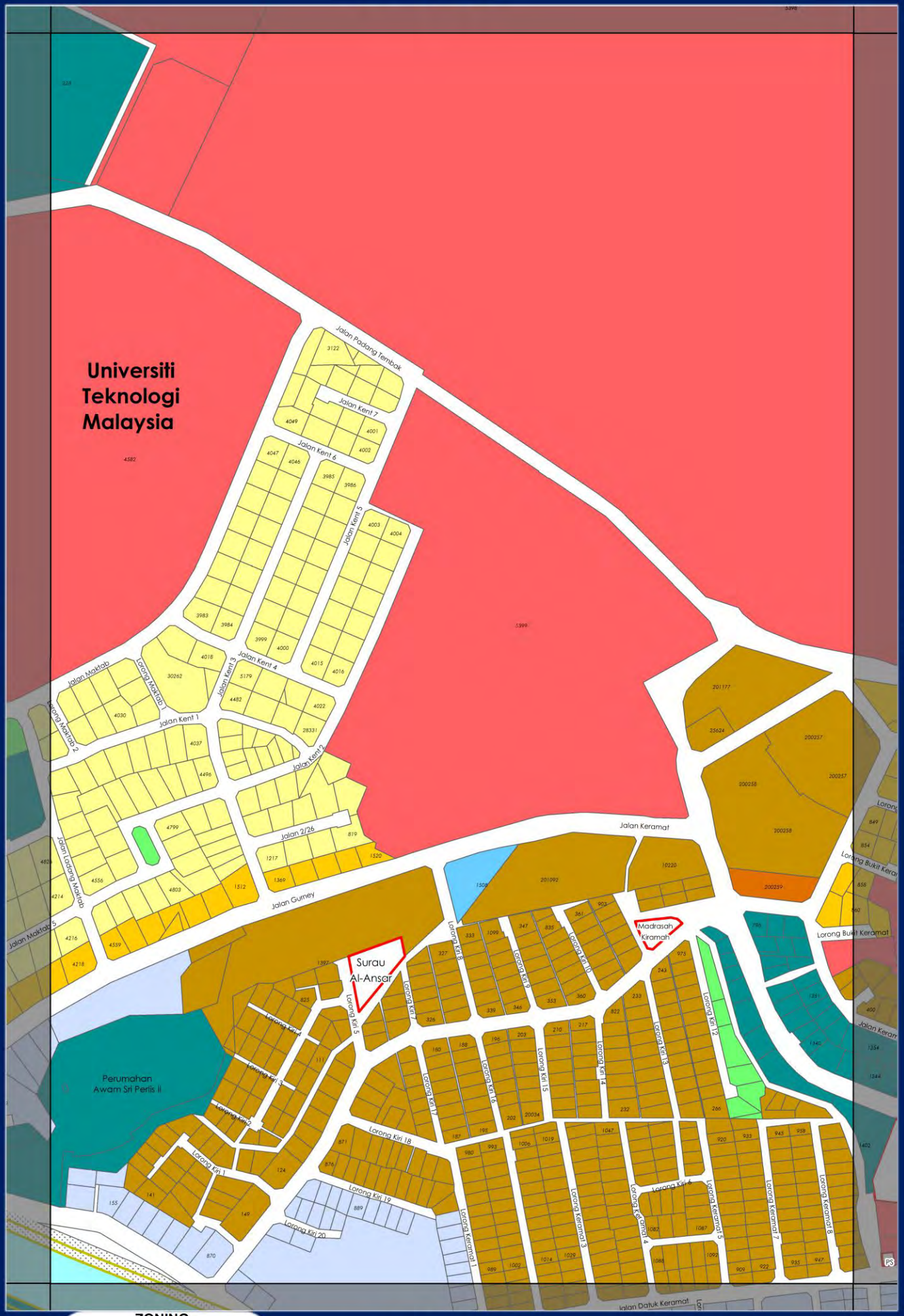

ZONING

MAP	090

080
JOINS MAP 081
082
JOINS MAP 091
JOINS MAP 089
118
JOINS MAP 119
120

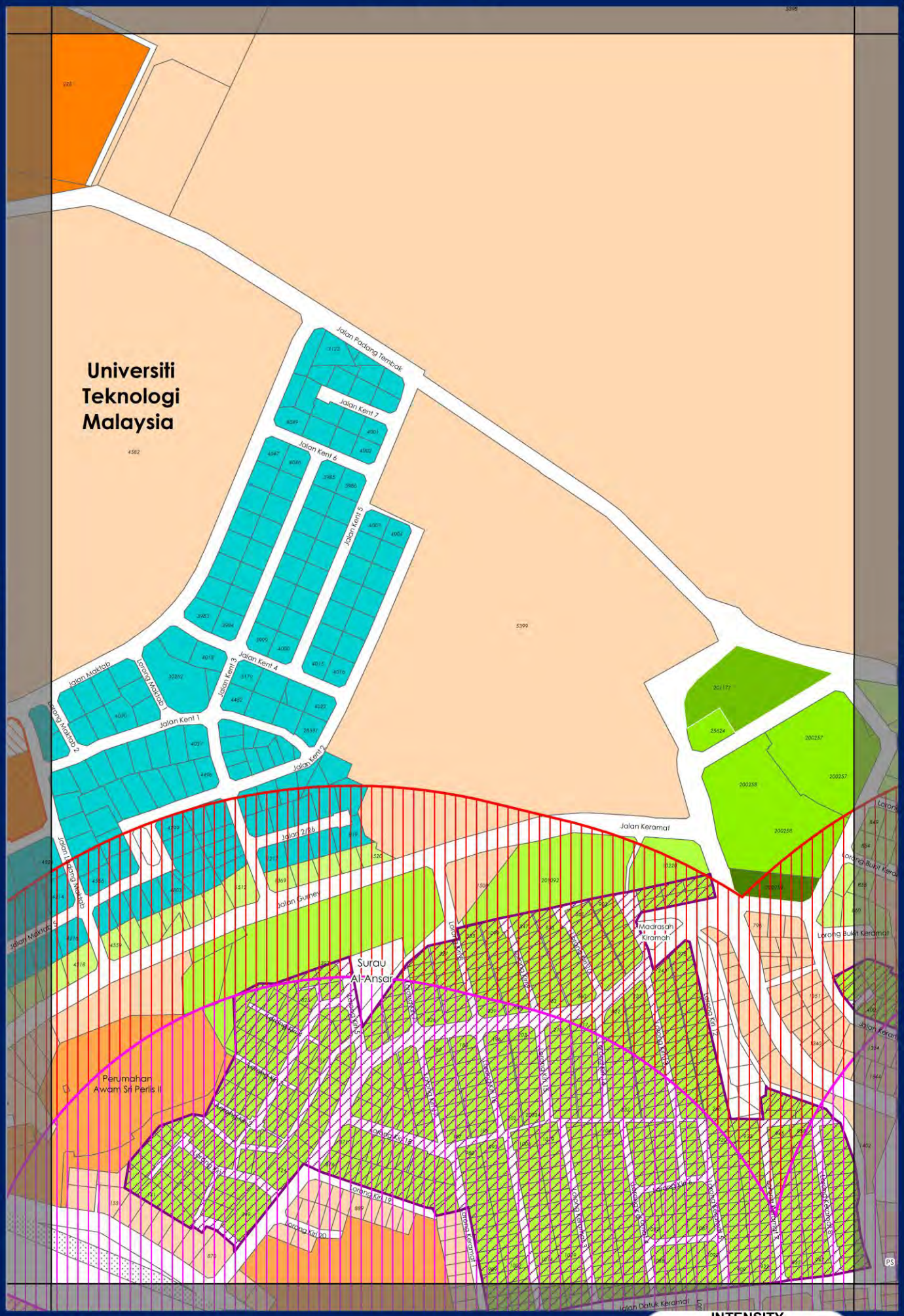

INTENSITY

MAP 090

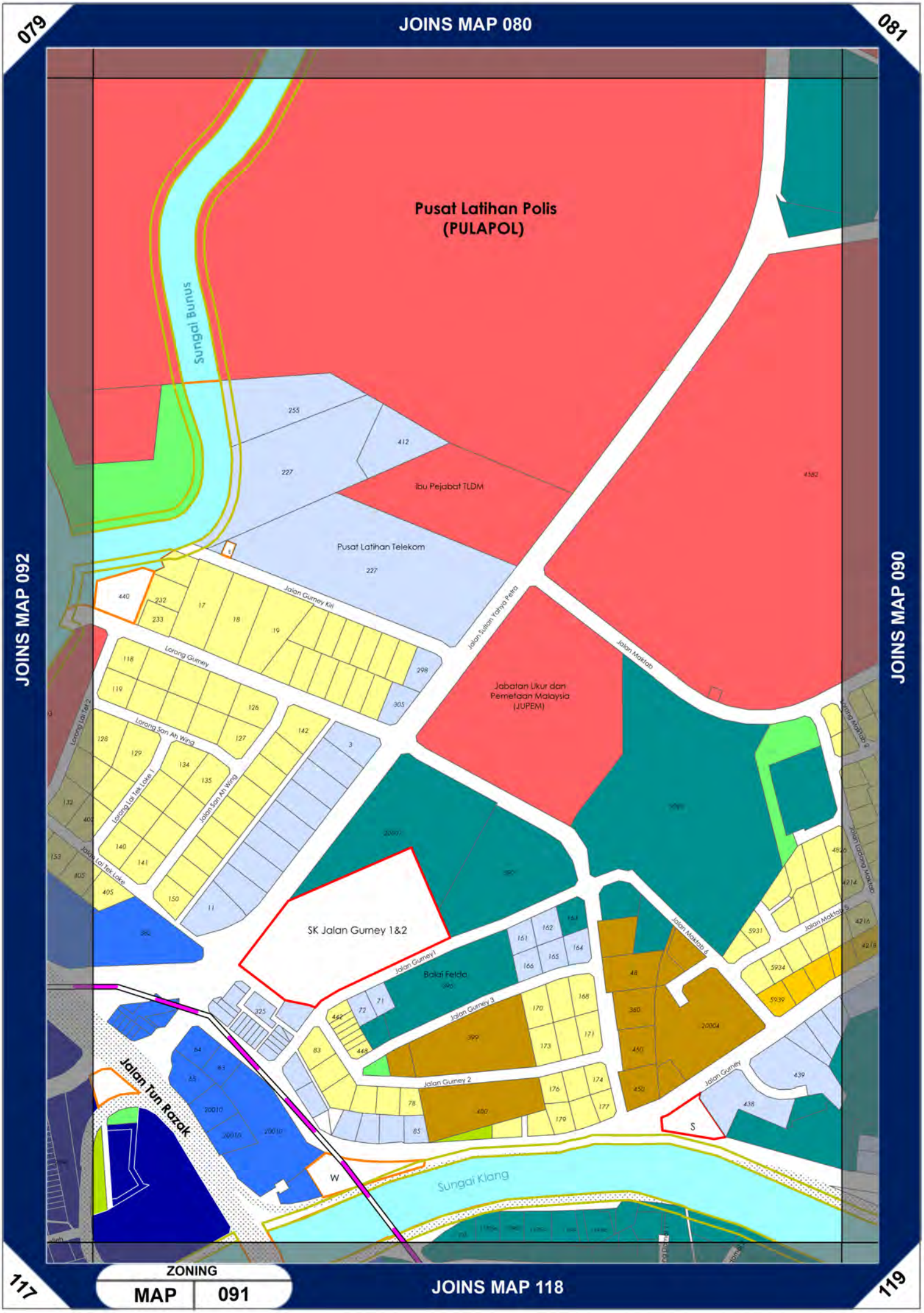

ZONING

MAP 091

JOINS MAP 118

117

119

079
JOINS MAP 080
081
JOINS MAP 092
JOINS MAP 090
117
JOINS MAP 118
119

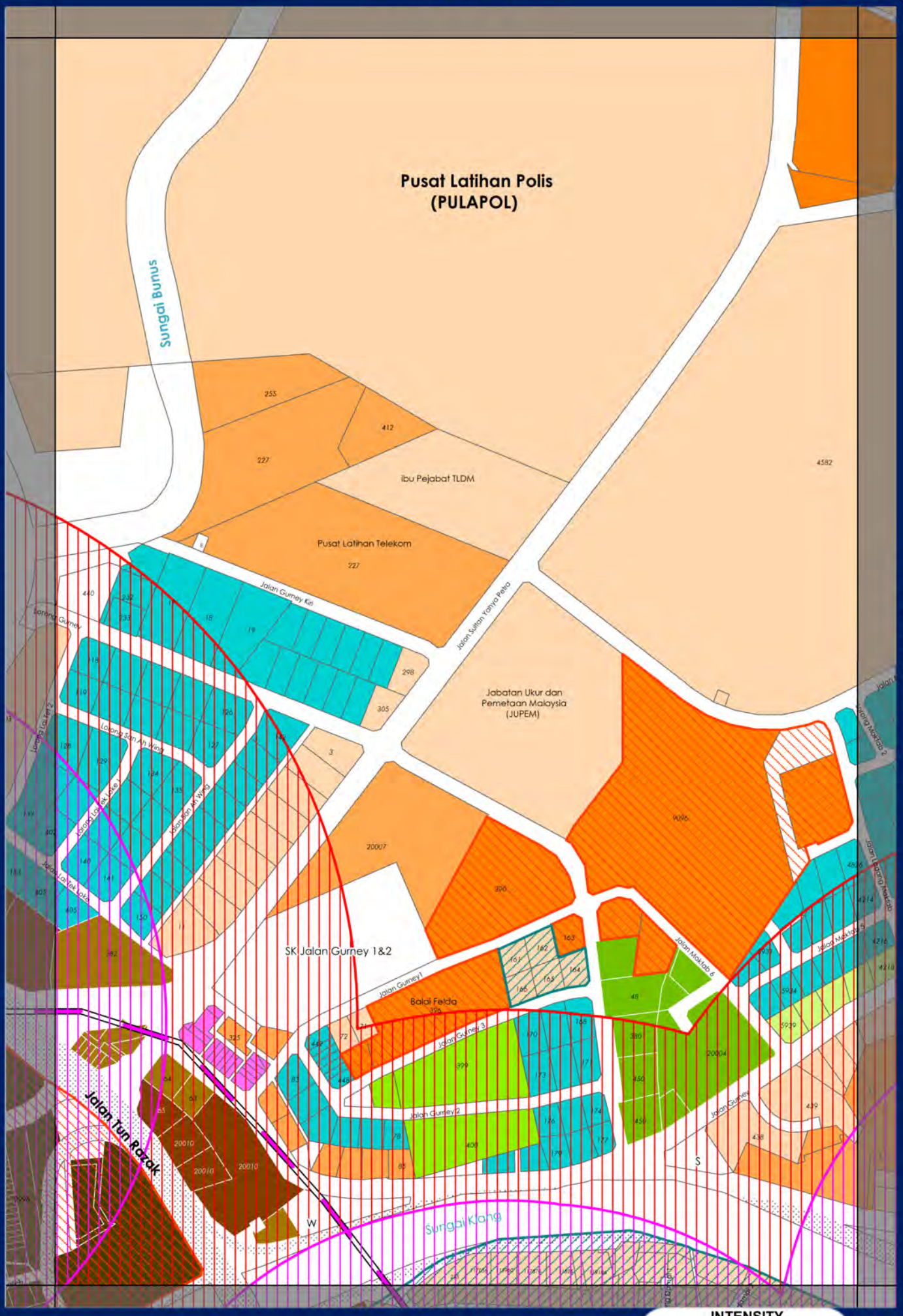

078
JOINS MAP 079
080
JOINS MAP 093
JOINS MAP 091
116
JOINS MAP 117
118

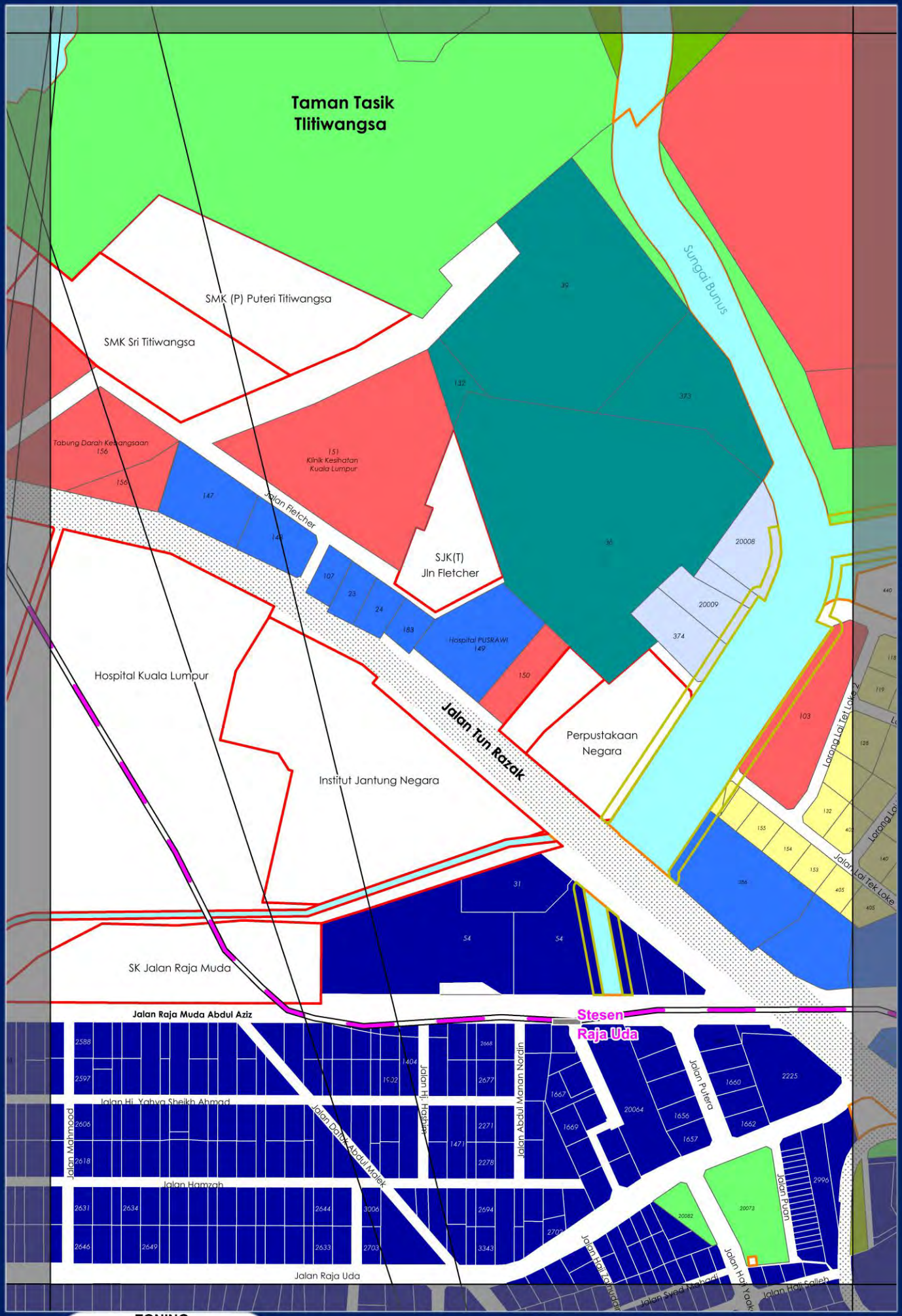
Taman Tasik Tlitiwangsa
SMK (P) Puteri Titiwangsa
SMK Sri Titiwangsa
Tabung Darah Kebangsaan
156
151
Klinik Kesihatan
Kuala Lumpur
Jalan Fletcher
SJK(T)
Jln Fletcher
Sungai Bunus
Hospital Kuala Lumpur
Hospital PUSRAWI
149
Jalan Tun Razak
Perpustakaan
Negara
Institut Jantung Negara
SK Jalan Raja Muda
Jalan Raja Muda Abdul Aziz
Stesen
Raja Uda
Jalan Hj. Yahya Sheikh Ahmad
Jalan Mohmood
Jalan Datuk Abdul Malek
Jalan Hj. Hassan
Jalan Abdul Manan Nordin
Jalan Putera
Jalan Hamzah
Jalan Raja Uda
Jalan Pudu
Jalan Hang Kasturi
Jalan Hang Lekiu
Jalan Sultan Hishamuddin
Jalan Syed Mahadi
Jalan Hang Kasturi
Jalan Hang Lekiu
Jalan Hang Jebat
Jalan Hang Tuah
Jalan Hang Lekir

078
JOINS MAP 079
080
JOINS MAP 093
JOINS MAP 091
116
JOINS MAP 117
118

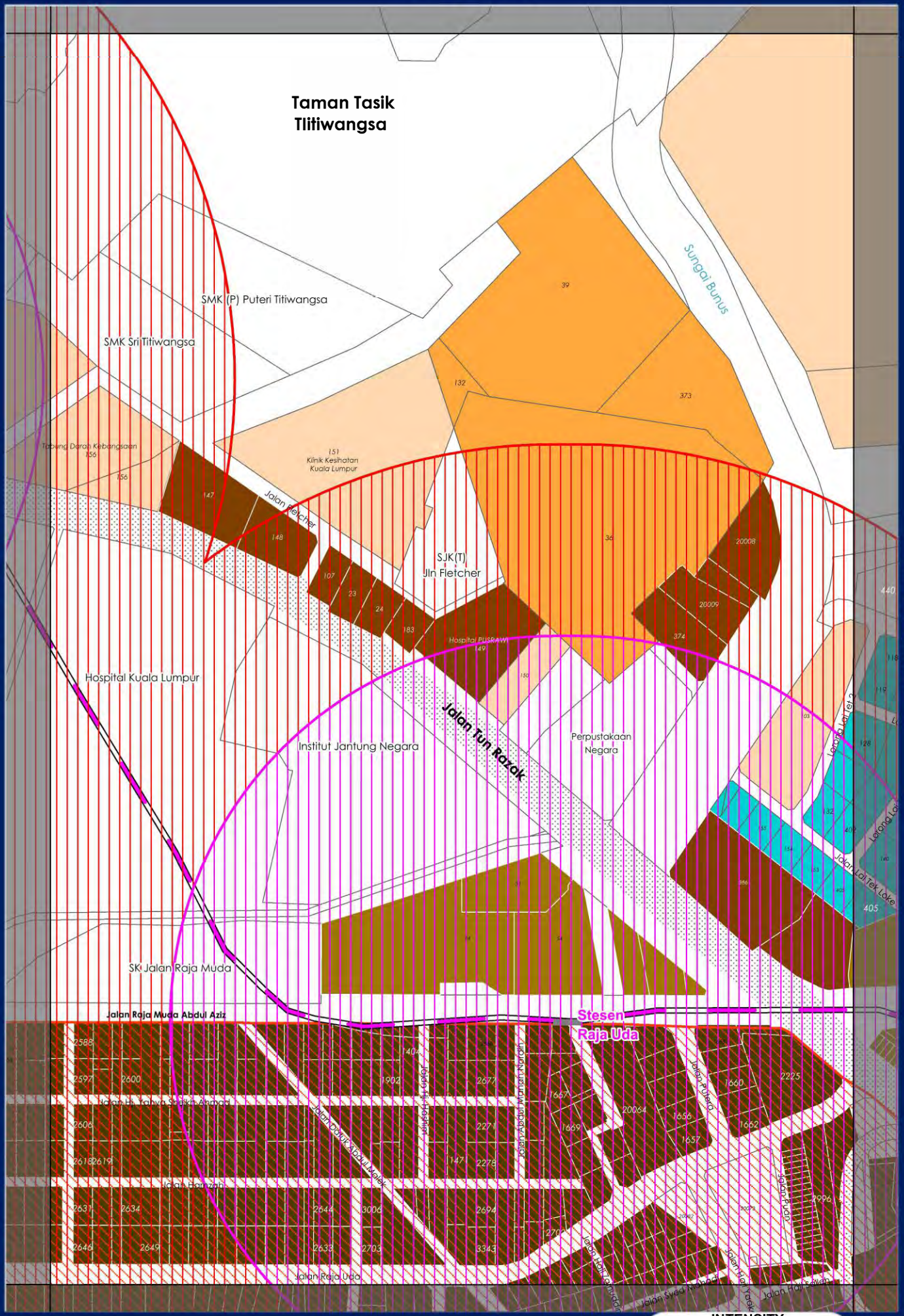

INTENSITY

MAP 092

077
JOINS MAP 078
079
JOINS MAP 094
JOINS MAP 092
115
JOINS MAP 116
117

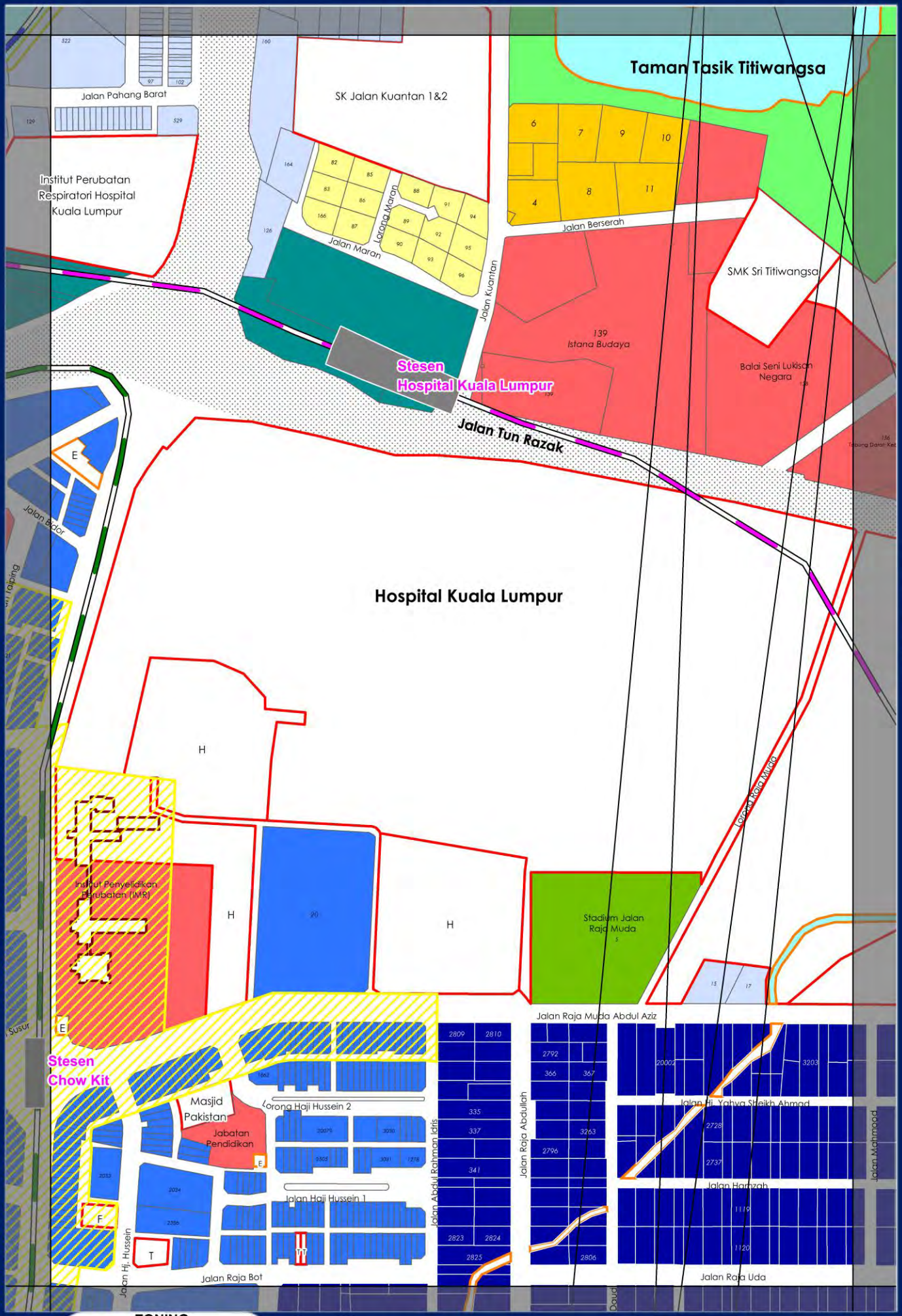

ZONING

MAP 093

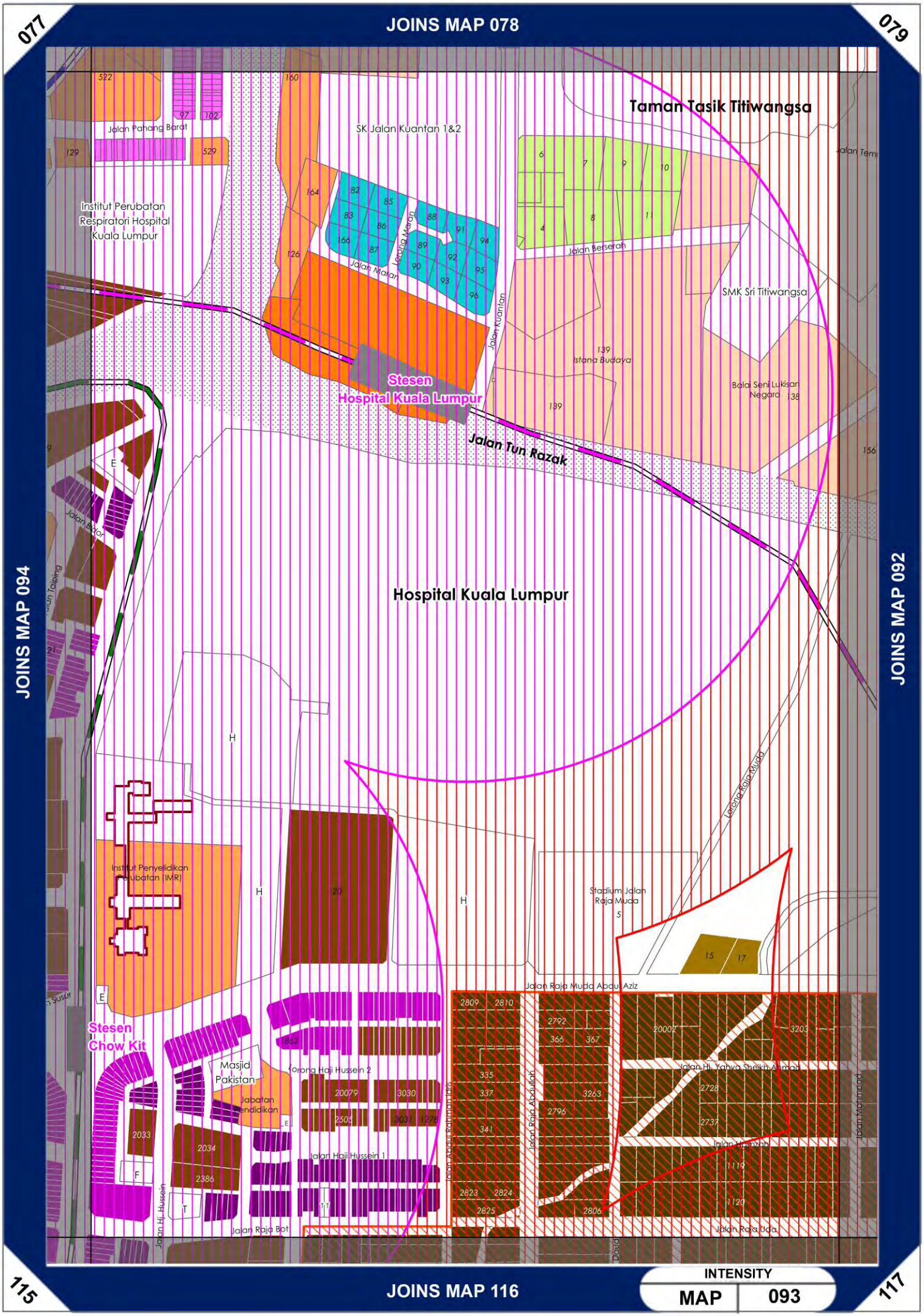
077
JOINS MAP 078
079
JOINS MAP 094
JOINS MAP 092
115
JOINS MAP 116
117
Taman Tasik Titiwangsa
SK Jalan Kuantan 1&2
Jalan Pahang Barat
Institut Perubatan Respiratori Hospital Kuala Lumpur
Lorong Maran
Jalan Maran
Jalan Kuantan
Jalan Berserah
SMK Sri Titiwangsa
Istana Budaya
Balai Seni Lukisan Negara
Stesen Hospital Kuala Lumpur
Jalan Tun Razak
Hospital Kuala Lumpur
Jalan Raja Bot
Jalan Taiping
Lorong Raja Muda
Institut Penyelidikan Perubatan (IMR)
Stadium Jalan Raja Muda
Jalan Raja Muda Aziz
Stesen Chow Kit
Masjid Pakistan
Jabatan Pendidikan
Lorong Haji Hussein 2
Jalan Haji Hussein 1
Jalan Hj. Hussein
Jalan Abdul Rahman Idris
Jalan Raja Abdullah
Jalan Hj. Yahya Sheikh Ahmad
Jalan Mahmood
Jalan Raja Uda
INTENSITY
MAP 093

076
JOINS MAP 077
078
JOINS MAP 095
JOINS MAP 093

114
ZONING MAP 094
JOINS MAP 115
116

JOINS MAP 077
076
078
JOINS MAP 095
JOINS MAP 093
JOINS MAP 115
114
116
Jalan Union 3
Jalan Union 2
Jalan Union 1
Jalan Union
SK Sentul Utama
Ibu Pejabat Polis Daerah Sentul
Jalan Pingair Off Jalan Ipoh
644 Plaza Pekeliling
Jalan Sentul Manis
737 Menara PJD
Stesen Titiwangsa
Stesen Titiwangsa
Stesen Titiwangsa
Jalan Tun Razak
Jalan Pahang Barat
Jalan 1/65C
Jalan 4/65C
Jalan 5/65C
Jalan 9/65C
Jalan 65C
Persiaran 65C
Klinik/Institut Pakar Respiratori HKL
20009
Jalan Pekeliling Lama
Jalan Didor
Jalan Cemur
Jalan Taiping
688
733
20007
Jalan Pangkor
669
Jalan Batu Bata
Jalan Sultan Azlan Shah
Jalan 1/68D
SMK Maxwell Kuala Lumpur
Jalan Tun Razak
Jalan Rahmat
Balai Bomba & Penyelamat Sentul
180
182
205
208
36
507
686
672
675
676
26
404
407
Jalan Lumut
Jalan Dato' Haji Eusoff
Sungai Gombak
Jalan 2/64A
Lorong Imbi
Jalan Ipoh Kecil
39 World Trade Centre Kuala Lumpur
40 Seri Pasific Hotel
38 Sunway Putra
1765
93
268
231
379
20034
1150
Jalan Raja Laut Kecil
Jalan Raja Laut
Jalan Susur
Stesen Chow Kit
Jalan Putra
Stesen PWTC
Jalan Thamboosamy
78
Jalan Chow Kit
Lorong Haji Taib 5
Lorong Tiang Nam 5
Jalan Raja Laut 2
Stesen Putra
INTENSITY
MAP
094

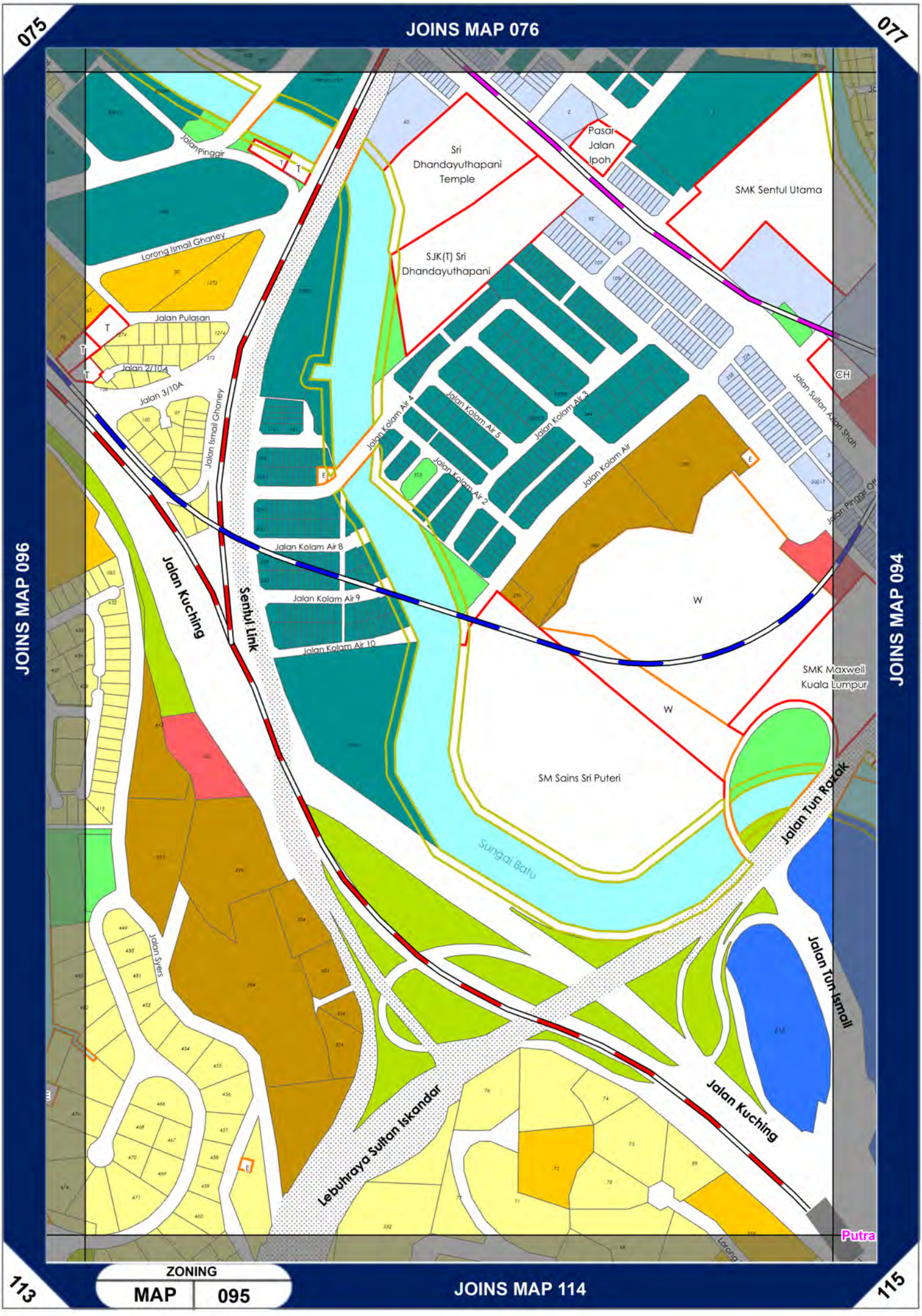
075
JOINS MAP 076
077
JOINS MAP 096
JOINS MAP 094
Jalan Pinggir
Sri Dhandayuthapani Temple
Pasar Jalan Ipoh
SMK Sentul Utama
SJK(T) Sri Dhandayuthapani
Lorong Ismail Ghaney
Jalan Pulasan
Jalan 2/10A
Jalan 3/10A
Jalan Ismail Ghaney
Jalan Kolam Air 4
Jalan Kolam Air 5
Jalan Kolam Air 3
Jalan Kolam Air 2
Jalan Kolam Air
Jalan Sultan Abdul Aziz Shah
CH
Jalan Kolam Air 8
Jalan Kolam Air 9
Jalan Kolam Air 10
Jalan Kuching
Sentul Link
W
SMK Maxwell Kuala Lumpur
SM Sains Sri Puteri
Sungai Batu
Jalan Tun Razak
Jalan Tun Ismail
Jalan Kuching
Lebuhraya Sultan Iskandar
Jalan Syers
Putra
113
ZONING
MAP 095
JOINS MAP 114
115

075
JOINS MAP 076
077
JOINS MAP 096
JOINS MAP 094
113
JOINS MAP 114
115
Sri Dhandayuthapani Temple
Pasar Jalan Ipoh
SMK Sentul Utama
SJK(T) Sri Dhandayuthapani
Jalan Kuching
Sentul Link
SMK Maxwell Kuala Lumpur
SM Sains Sri Puteri
Sungai Batu
Jalan Tun Razak
Jalan Tun Ismail
Lebuhraya Sultan Iskandar
Stesen Putra
INTENSITY
MAP 095

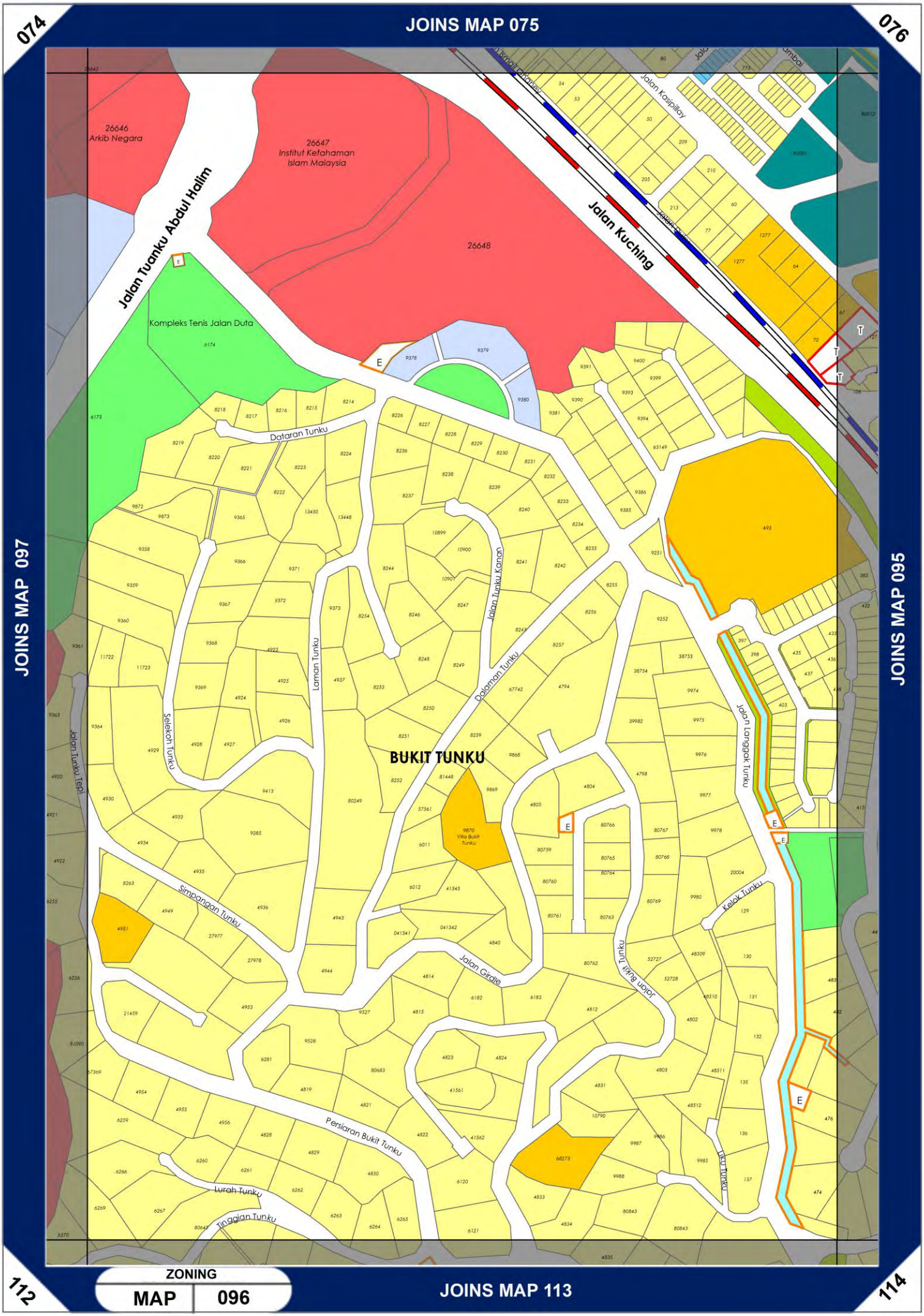
JOINS MAP 075
074
076
JOINS MAP 097
JOINS MAP 095
112
114
JOINS MAP 113
26646
Arkib Negara
26647
Institut Kefahaman
Islam Malaysia
26648
Jalan Tuanku Abdul Halim
Jalan Kuching
Kompleks Tenis Jalan Duta
Dataran Tunku
Jalan Tunku Kanan
Laman Tunku
Selekoh Tunku
Dalaman Tunku
Jalan Tunku Tepi
BUKIT TUNKU
Simpangan Tunku
Jalan Girdle
Persiaran Bukit Tunku
Lurah Tunku
Tinggian Tunku
Jalan Kasipillay
Jalan Langgak Tunku
Kelok Tunku
Jalan Bukit Tunku
Bukit Tunku
ZONING
MAP
096

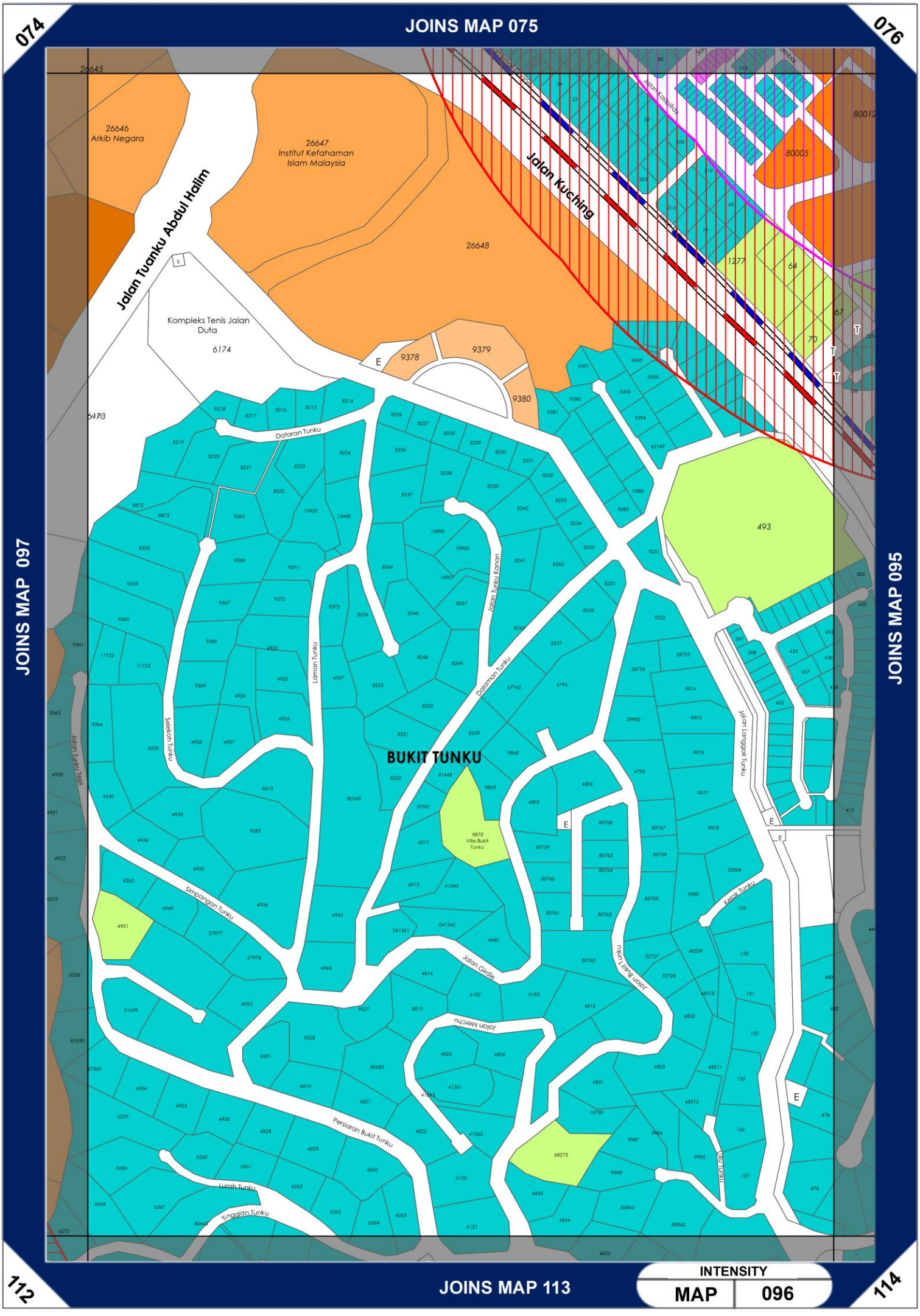

JOINS MAP 075
074
076
JOINS MAP 097
JOINS MAP 095
JOINS MAP 113
112
114
26645
26646
Arkib Negara
26647
Institut Kefahaman
Islam Malaysia
26648
Jalan Tuanku Abdul Halim
Jalan Kuching
Jalan Kasipillay
Kompleks Tenis Jalan
Duta
6174
9378
9379
9380
80005
80012
1277
64
67
70
493
Dataran Tunku
Laman Tunku
Jalan Tunku Kanan
Dalaman Tunku
Selekoh Tunku
Jalan Tunku Tepi
BUKIT TUNKU
9870
Villa Bukit
Tunku
Simpangan Tunku
Jalan Girdle
Jalan Merchu
Jalan Bukit Tunku
Jalan Langgak Tunku
Kelak Tunku
Persiaran Bukit Tunku
Lurah Tunku
Tinggian Tunku
Lku Tunku
INTENSITY
MAP
096

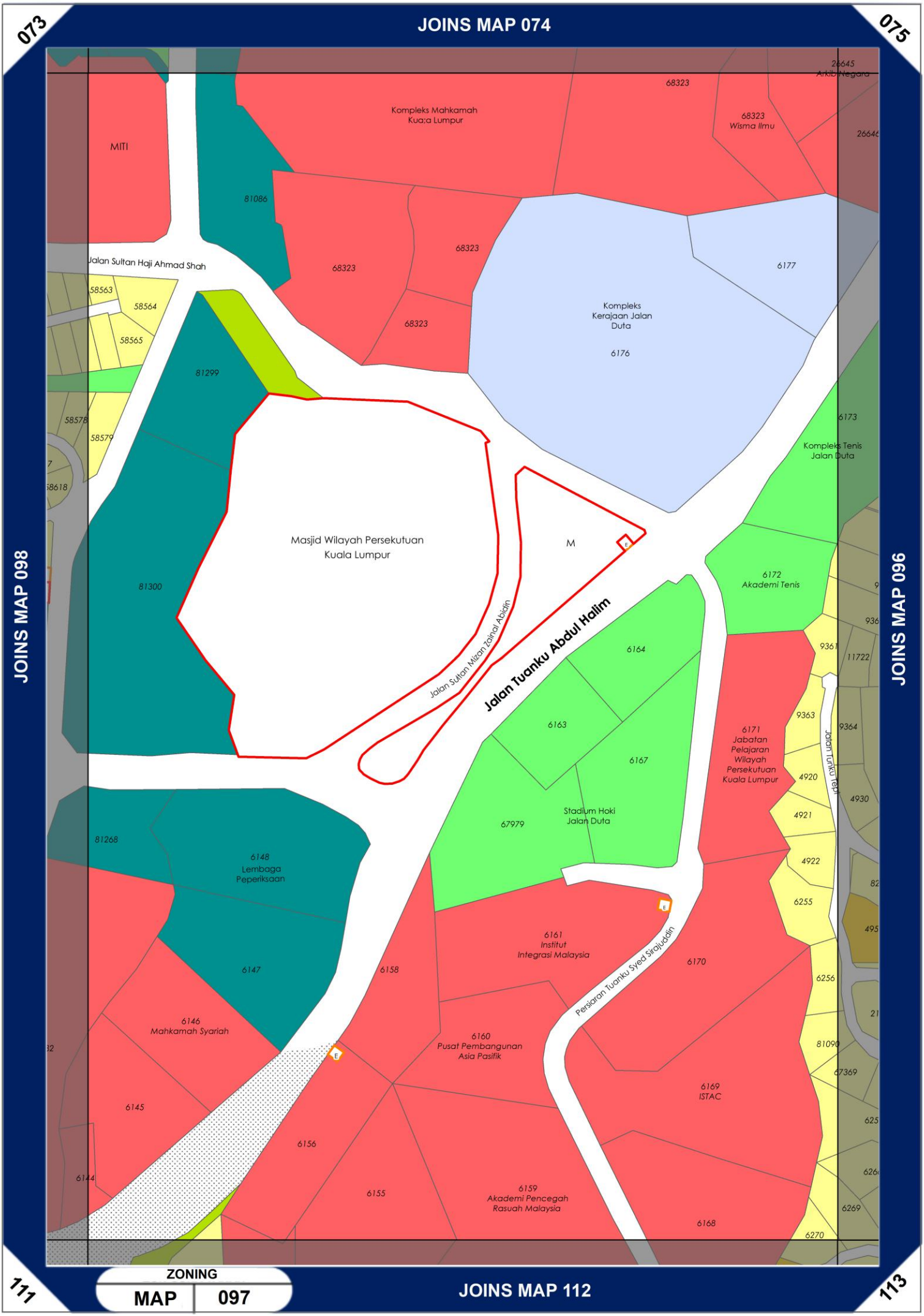
073
JOINS MAP 074
075
JOINS MAP 098
JOINS MAP 096
111
JOINS MAP 112
113
MITI
Kompleks Mahkamah Kuala Lumpur
68323
68323
Wisma Ilmu
26645
Arkib Negara
81086
68323
68323
68323
Jalan Sultan Haji Ahmad Shah
6177
Kompleks Kerajaan Jalan Duta
6176
58563
58564
58565
81299
58578
58579
6173
Kompleks Tenis Jalan Duta
Masjid Wilayah Persekutuan Kuala Lumpur
M
81300
6172
Akademi Tenis
Jalan Sultan Mizan Zainal Abidin
Jalan Tuanku Abdul Halim
6164
6163
6167
6171
Jabatan Pelajaran Wilayah Persekutuan Kuala Lumpur
Jalan Tunku Tepi
9363
9364
4920
4921
4922
4930
6255
Stadium Hoki Jalan Duta
67979
81268
6148
Lembaga Peperiksaan
6161
Institut Integrasi Malaysia
6170
Persiaran Tuanku Syed Sirajuddin
6147
6158
6256
6146
Mahkamah Syariah
6160
Pusat Pembangunan Asia Pasifik
81090
67369
6169
ISTAC
6145
6156
6144
6155
6159
Akademi Pencegah Rasuah Malaysia
6168
6269
6270
ZONING
MAP
097

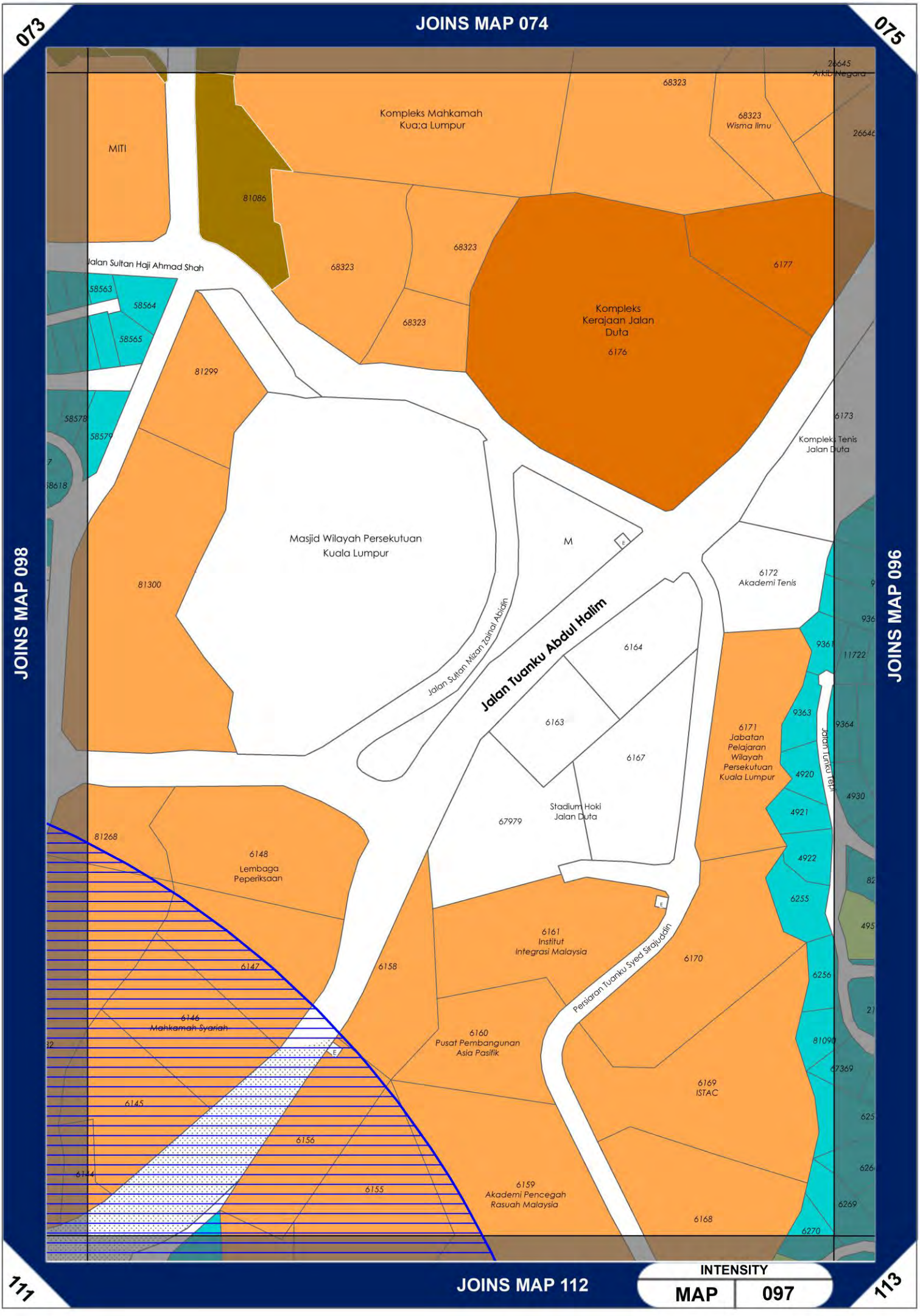
JOINS MAP 074
073
075
JOINS MAP 098
JOINS MAP 096
JOINS MAP 112
111
113
INTENSITY
MAP 097
Kompleks Mahkamah Kua;a Lumpur
MITI
68323
68323 Wisma Ilmu
26645 Arkib Negara
81086
68323
68323
68323
Jalan Sultan Haji Ahmad Shah
6177
Kompleks Kerajaan Jalan Duta
6176
58563
58564
58565
58578
58579
81299
6173
Kompleks Tenis Jalan Duta
Masjid Wilayah Persekutuan Kuala Lumpur
M
81300
6172 Akademi Tenis
Jalan Sultan Mizan Zainal Abidin
Jalan Tuanku Abdul Halim
6164
6163
6167
6171 Jabatan Pelajaran Wilayah Persekutuan Kuala Lumpur
Jalan Tunku Tebi
9363
9364
4920
4921
4922
4930
6255
Stadium Hoki Jalan Duta
67979
81268
6148 Lembaga Peperiksaan
6147
6146 Mahkamah Syariah
6145
6156
6155
6158
6161 Institut Integrasi Malaysia
6160 Pusat Pembangunan Asia Pasifik
6170
Persiaran Tuanku Syed Sirajuddin
6256
81090
67369
6169 ISTAC
6159 Akademi Pencegah Rasuah Malaysia
6168
6269
6270

072
JOINS MAP 073
074
JOINS MAP 099
JOINS MAP 097
SK Kiaramas
MM
55339
CH
Jalan Duta Kiara
K
CC
S
Jalan Duta Hartamas
55343
67756
W
Lebuhraya Baru Lembah Kelang (NKVE)
55347
E
E
67607
Rentis Penghantar Elektrik
Jalan Sultan Mizan Zainal Abidin
Hartamas Height
58690
CC
Jalan Dutamas 1
Lingkungan Dutamas
Duta Nusantara
Persiaran Nusantara
Jalan Sri Hartamas
Jalan Nusantara
53782
110
ZONING
MAP 098
JOINS MAP 111
112

JOINS MAP 073
072
074
JOINS MAP 099
JOINS MAP 097
JOINS MAP 111
110
112
SK Kiaramas
Jalan Sultan Mizan Zainal Abidin
Hartamas Height
55339
CH
Jalan Duta Kiara
K
CC
S
Jalan Duta Hartamas
55343
67756
W
Rentis Penghantar Elektrik
58690
CC
E
Jalan Dutamas 1
Lingkungan Dutamas
Duta Nusantara
Lebuhraya Baru Lembah Kelang (NKVE)
55347
67607
Persiaran Nusantara
Jalan Nusantara
Jalan Sri Hartamas
53782
INTENSITY
MAP
098

071
JOINS MAP 072
073
JOINS MAP 100
JOINS MAP 098
109
JOINS MAP 110
111
Lebuhraya Baru Lembah Kelang (NKVE)
Lebuhraya Penchala (Penchala Link)
Jalan Solaris 5
Jalan Solaris 4
Jalan Solaris 3
Jalan Solaris 2
Jalan Solaris
Jalan 4/70C
Cangkat Suria 1
Cangkat Suria
Jalan Kiara 2
Jalan Kiara 1
Jalan Kiara
Changkat Duta Kiara
SC
SE
E
W
MM
PS
53369
57480
57484
57506
57505
58744
67707
80514
67753
Mont Kiara Meridin
1904
57501
59436
Tifffani I-Zen
57935
Mont Kiara Bayu
57936
Mont Kiara Aman
55349
Kiaraville
1865
1864
1862
9992
56740
57940
Mont Kiara Astana
57942
Mont Kiara Damai
65608
Seni Mont Kiara
57941
Mont Kiara Sophia
57943
Menara A&B
67210
67209
57944
Mont Kiara Pelangi
67259
Menara B
67801
56952
67801
67801
67602
55321
ZONING
MAP
099

071
JOINS MAP 072
073
JOINS MAP 100
JOINS MAP 098
109
JOINS MAP 110
111
SC
53369
57480
57484
57506
57505
Lebuhraya Baru Lembah Kelang (NKVE)
SE
Jalan Solaris 5
E
W
Jalan Solaris 4
Jalan Solaris
Jalan Solaris 3
58744
67707
Jalan Solaris 2
57753
Mont Kiara Meridin
80514
SE
Jalan 4/70C
Cangkat Suria 1
W
E
59436
Tiffani i-Zen
SE
Cangkat Suria
55349
Kiaraville
57935
Mont Kiara Bayu
57936
Mont Kiara Aman
E
Jalan Kiara 2
E
1865
1864
1862
9992
56740
E
Cangkat Duta Kiara
57940
Mont Kiara Astana
57942
Mont Kiara Damai
65608
Seni Mont Kiara
57941
Mont Kiara Sophia
57943
Menara A&B
Jalan Kiara 1
W
67210
67209
57944
Mont Kiara Pelangi
Jalan Kiara
67259
Menara B
67801
56952
67801
67801
Lebuhraya Penchala (Penchala Link)
67602
55321
PS
INTENSITY
MAP
099

ZONING

MAP 100

JOINS MAP 071
070
072
JOINS MAP 101
JOINS MAP 099
JOINS MAP 109
108
110
Jalan Prima Pelangi 2
Jalan Prima Pelangi 1
Lebuhraya Baru Lembah Kelang (NKVE)
Rentis Penghantar Elektrik
Sambungan Jalan Segambut
Jalan Kiara 5
Jalan Kiara 3
Jalan Kiara
Jalan Desa Kiara
55374
Mon't Kiara
International School
58085
Garden International School
INTENSITY
MAP
100

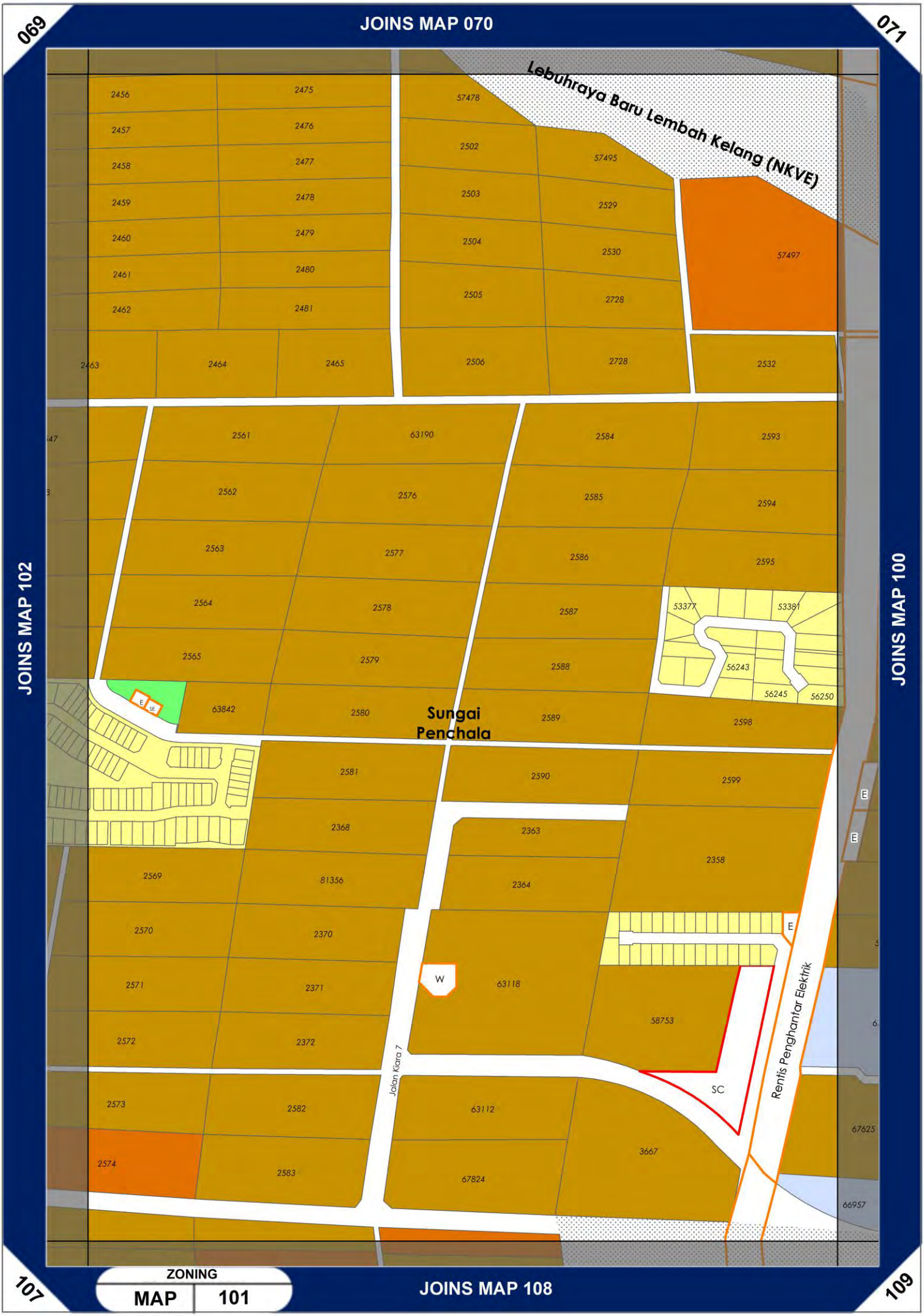
069
JOINS MAP 070
071
Lebuhraya Baru Lembah Kelang (NKVE)
JOINS MAP 102
JOINS MAP 100
Sungai Penchala
Jalan Kiara 7
Rentis Penghantar Elektrik
107
ZONING
MAP 101
JOINS MAP 108
109

INTENSITY

MAP 101

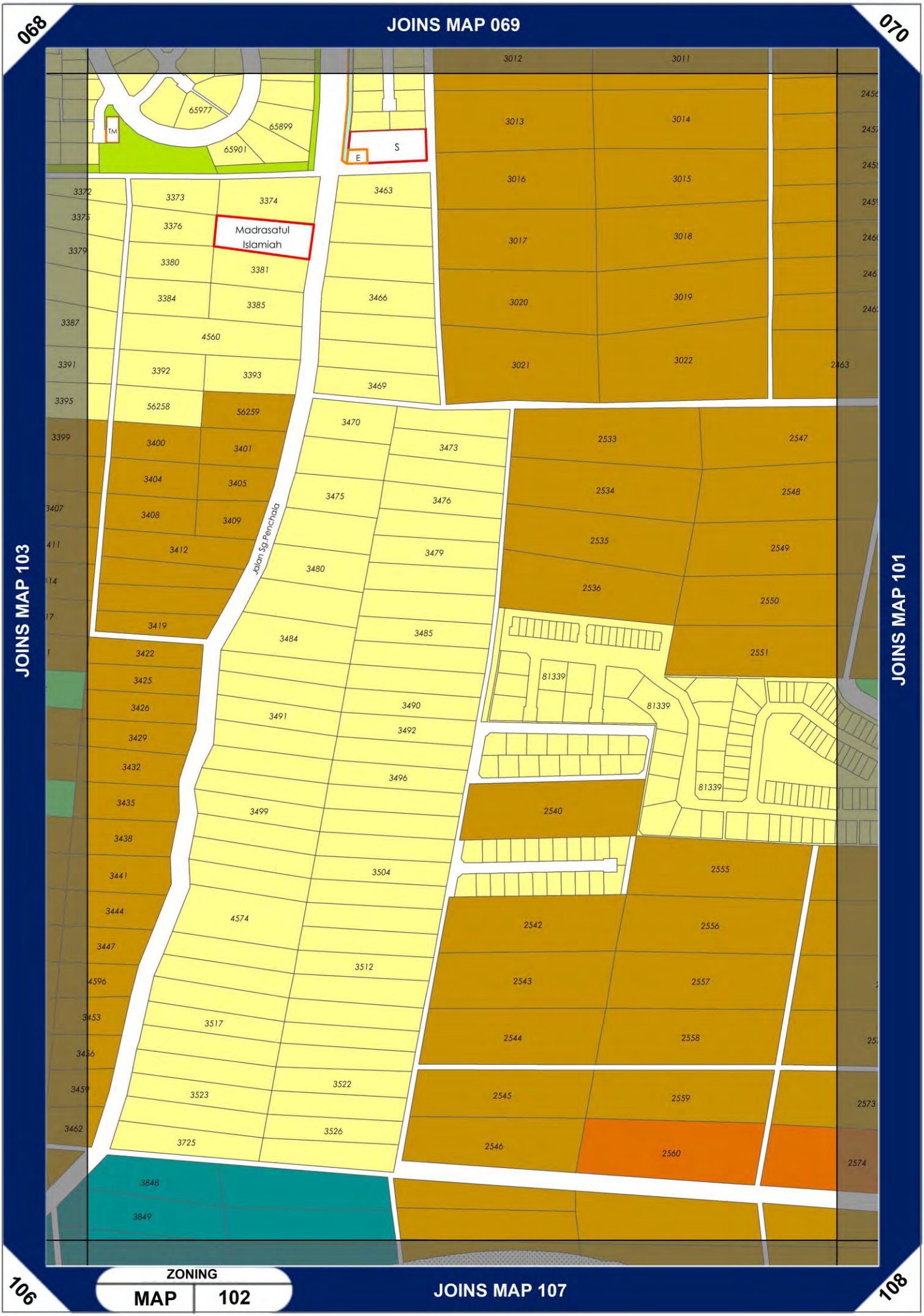

JOINS MAP 069
068
070
JOINS MAP 103
JOINS MAP 101
JOINS MAP 107
106
108
Madrasatul Islamiah
Jalan Sg.Penchala
TM
E
S
65977
65899
65901
3012
3011
3013
3014
3016
3015
3017
3018
3020
3019
3021
3022
3463
3466
3469
3372
3373
3374
3375
3376
3379
3380
3381
3384
3385
3387
4560
3391
3392
3393
3395
56258
56259
3399
3400
3401
3404
3405
3407
3408
3409
3412
3419
3470
3473
3475
3476
3479
3480
3484
3485
3422
3425
3426
3429
3432
3435
3438
3441
3444
3447
4596
3453
3456
3459
3462
3491
3490
3492
3496
3499
3504
4574
3512
3517
3522
3523
3526
3725
3848
3849
2533
2534
2535
2536
2547
2548
2549
2550
2551
81339
81339
81339
2540
2555
2542
2556
2543
2557
2544
2558
2545
2559
2546
2560
2573
2574
ZONING
MAP
102

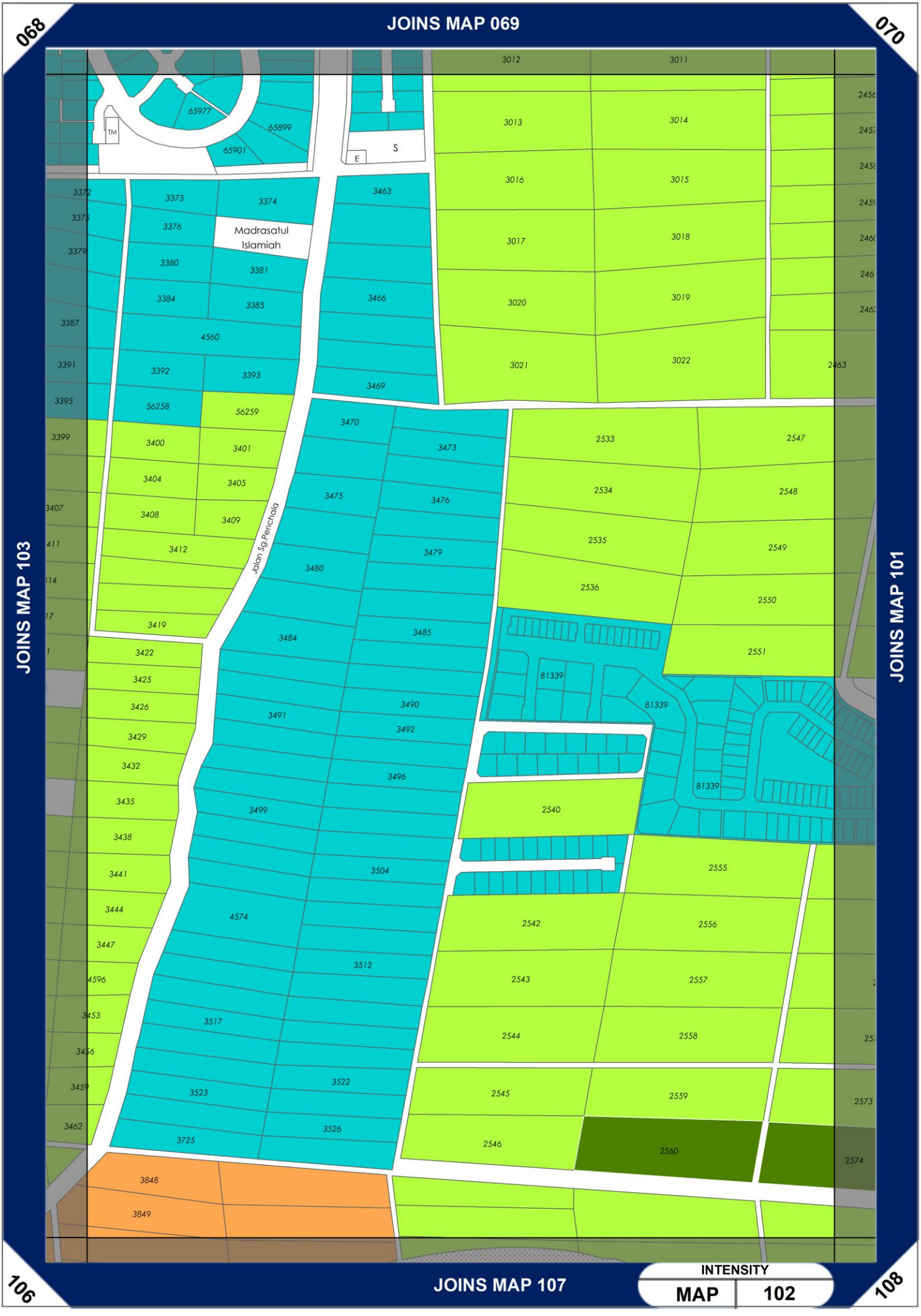
JOINS MAP 069
068
070
JOINS MAP 103
JOINS MAP 101
JOINS MAP 107
106
108
INTENSITY
MAP 102
Madrasatul Islamiah
Jalan Sg.Penchala
TM
S
E
65977
65899
65901
3012
3011
3013
3014
3016
3015
3017
3018
3020
3019
3021
3022
3463
3466
3469
3372
3373
3374
3376
3379
3380
3381
3384
3385
4560
3387
3391
3392
3393
3395
56258
56259
3399
3400
3401
3404
3405
3407
3408
3409
3412
3419
3422
3425
3426
3429
3432
3435
3438
3441
3444
3447
4596
3453
3456
3459
3462
3470
3473
3475
3476
3479
3480
3484
3485
3490
3491
3492
3496
3499
3504
4574
3512
3517
3522
3523
3526
3725
3848
3849
2533
2547
2534
2548
2535
2549
2536
2550
2551
81339
81339
81339
2540
2555
2542
2556
2543
2557
2544
2558
2545
2559
2546
2560
2573
2574
2456
2457
2458
2459
2460
246
2462
2463

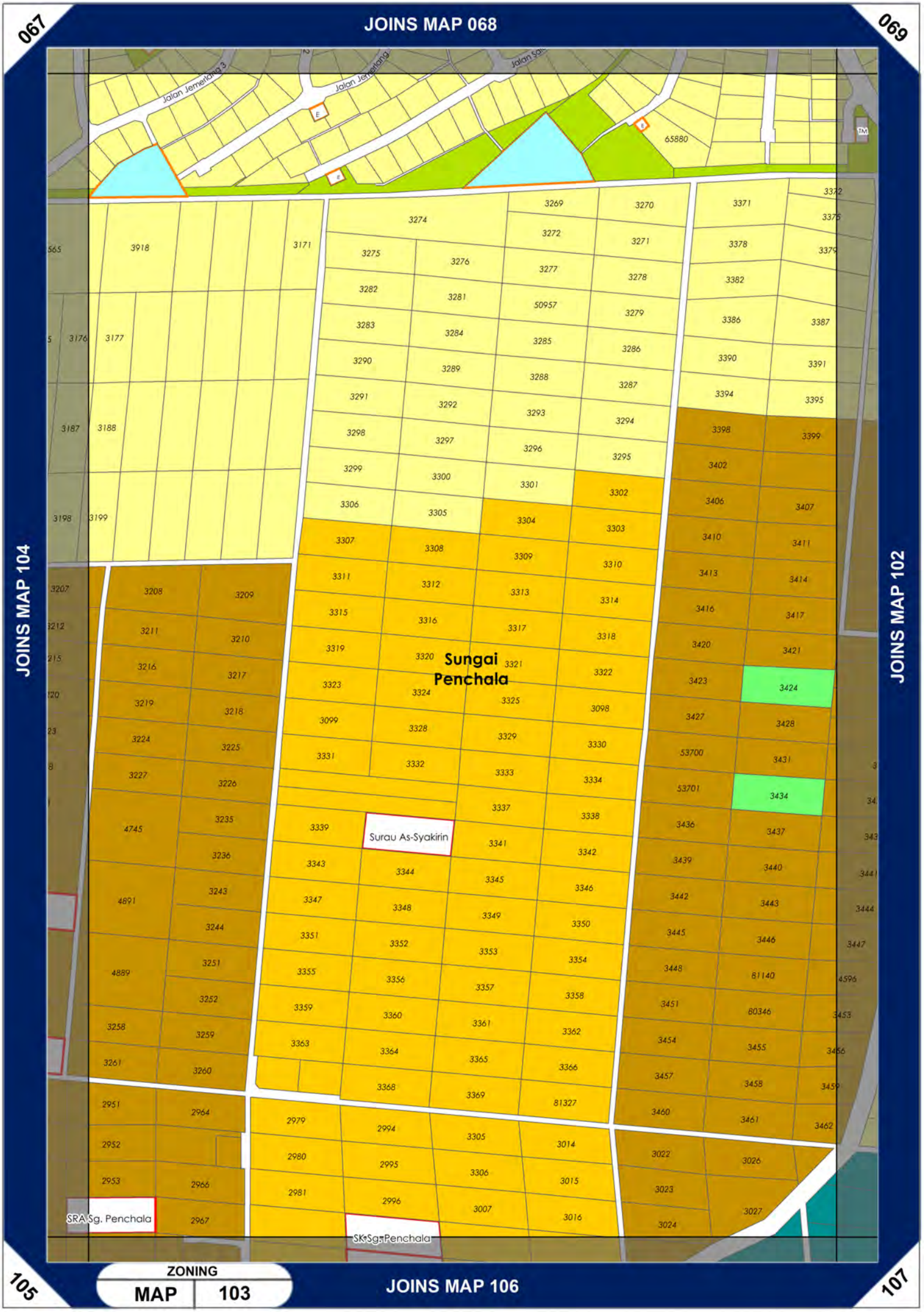
067
JOINS MAP 068
069
JOINS MAP 104
JOINS MAP 102
105
JOINS MAP 106
107
Jalan Jemerlang 3
Jalan Jemerlang
Sungai Penchala
Surau As-Syakirin
SRA Sg. Penchala
SK Sg. Penchala
65880
ZONING
MAP 103

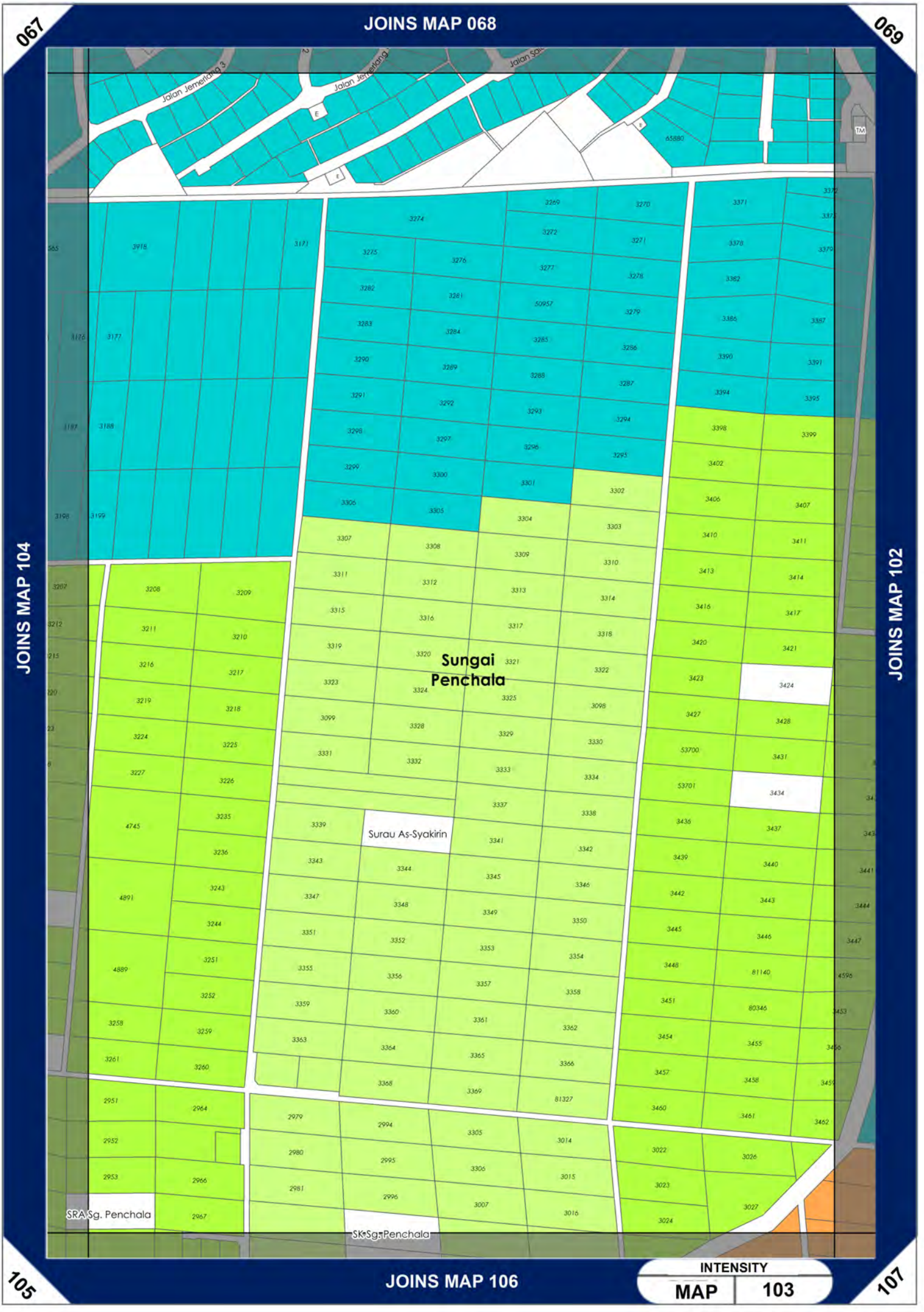
JOINS MAP 068
067
069
JOINS MAP 104
JOINS MAP 102
JOINS MAP 106
105
107
Jalan Jemerlang 3
Jalan Jemerlang
Sungai Penchala
Surau As-Syakirin
SRA Sg. Penchala
SK Sg. Penchala
INTENSITY
MAP
103

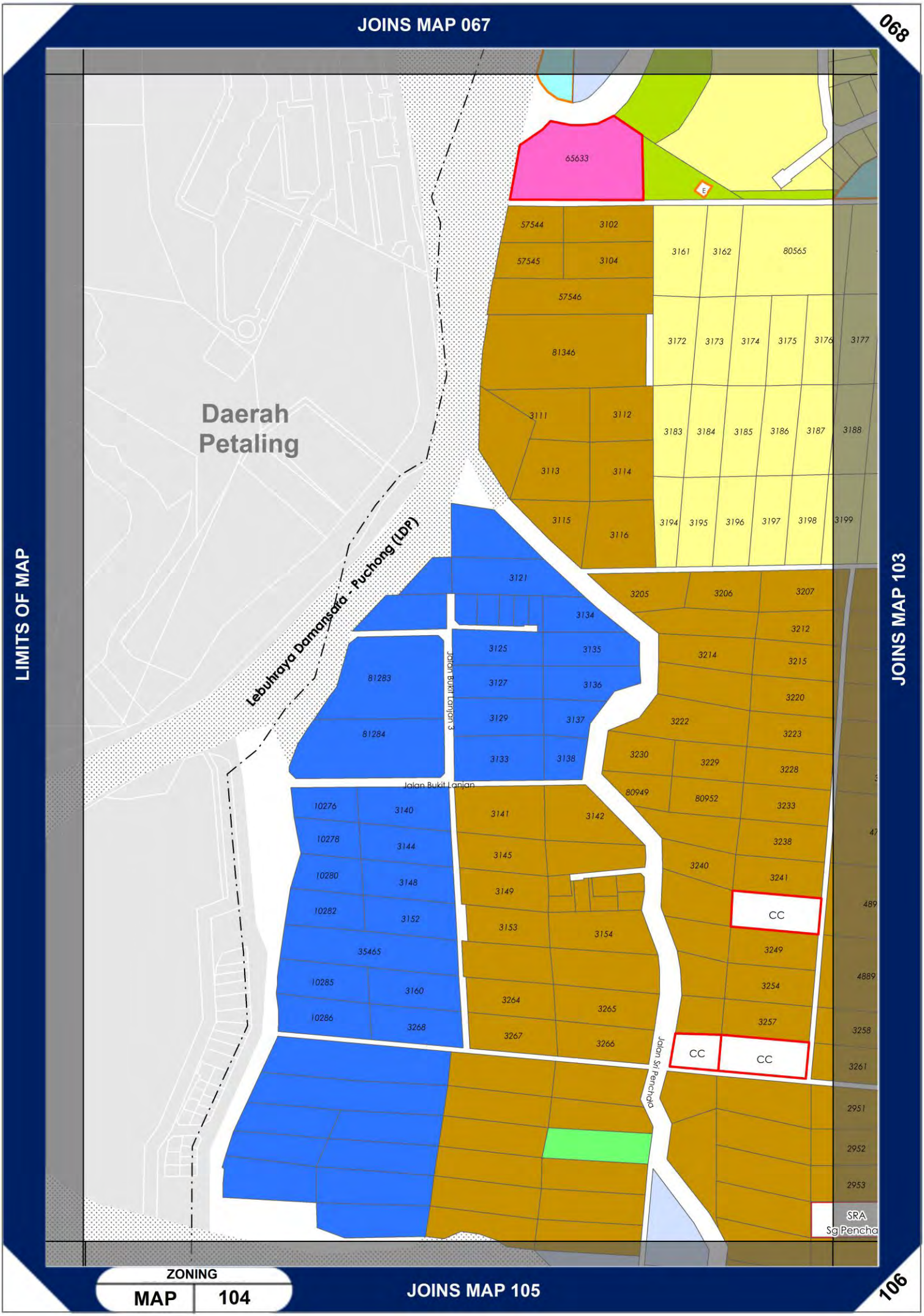
JOINS MAP 067
068
LIMITS OF MAP
JOINS MAP 103
JOINS MAP 105
106
Daerah Petaling
Lebuhraya Damansara - Puchong (LDP)
Jalan Bukit Lanjan 3
Jalan Bukit Lanjan
Jalan Sri Pencha
65633
E
57544
3102
57545
3104
57546
81346
3161
3162
80565
3172
3173
3174
3175
3176
3177
3111
3112
3113
3114
3115
3116
3183
3184
3185
3186
3187
3188
3194
3195
3196
3197
3198
3199
3121
3134
3125
3135
81283
3127
3136
3129
3137
81284
3133
3138
3205
3206
3207
3212
3214
3215
3220
3222
3223
3230
3229
3228
80949
80952
3233
3238
3240
3241
CC
3249
3254
3257
CC
CC
3261
3140
10276
3144
10278
3148
10280
3152
10282
35465
10285
3160
10286
3268
3141
3142
3145
3149
3153
3154
3264
3265
3267
3266
2951
2952
2953
SRA
Sg Pencha
ZONING
MAP
104

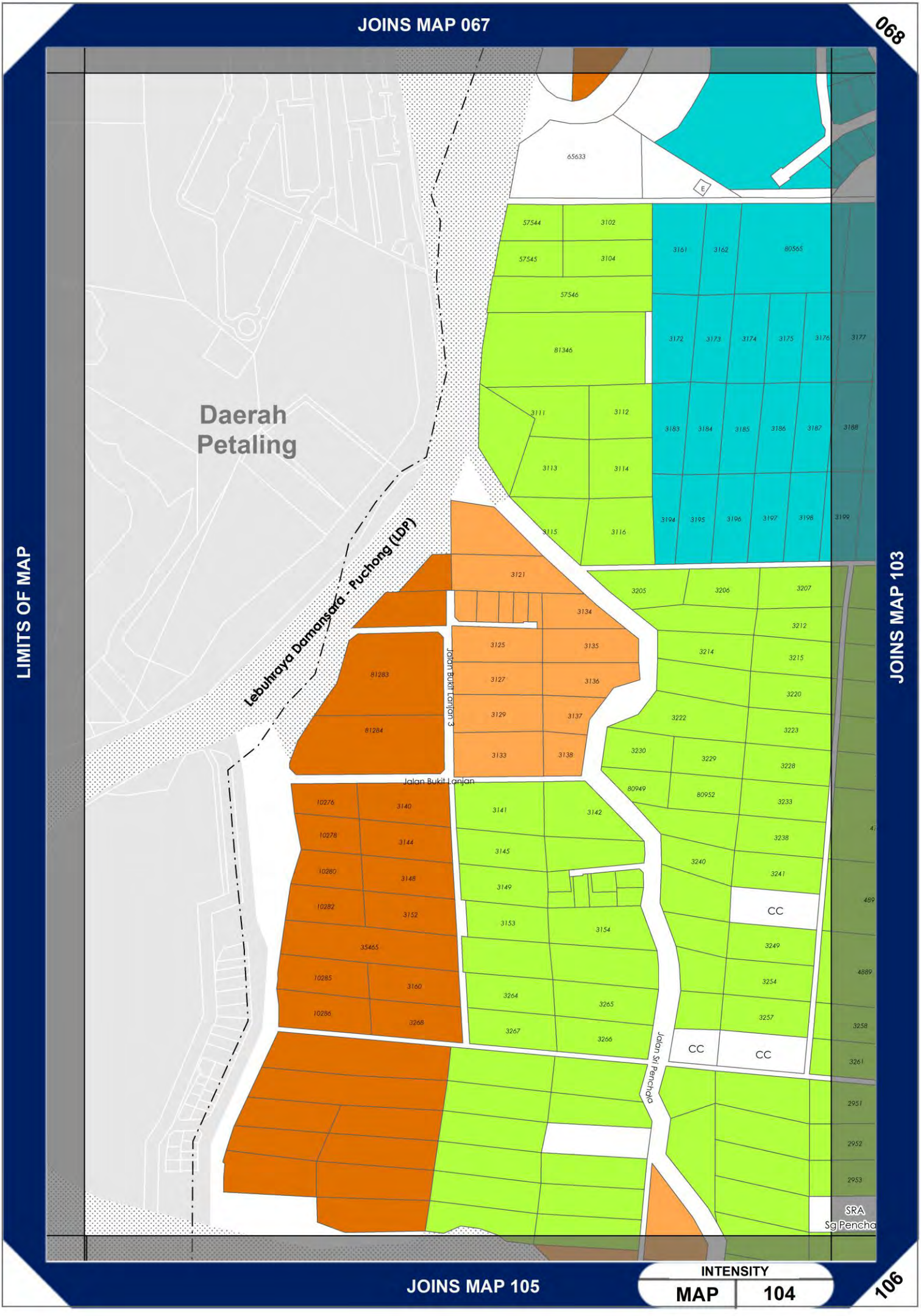
JOINS MAP 067
068
LIMITS OF MAP
JOINS MAP 103
JOINS MAP 105
106
INTENSITY
MAP 104
Daerah Petaling
Lebuhraya Damansara - Puchong (LDP)
Jalan Bukit Lanjan 3
Jalan Bukit Lanjan
Jalan Sri Penchala
SRA Sg Pencha
CC
CC
CC
65633
57544
3102
57545
3104
57546
81346
3161
3162
80565
3172
3173
3174
3175
3176
3177
3111
3112
3113
3114
3115
3116
3183
3184
3185
3186
3187
3188
3194
3195
3196
3197
3198
3199
3121
3134
3125
3135
3127
3136
3129
3137
3133
3138
81283
81284
3205
3206
3207
3212
3214
3215
3220
3222
3223
3230
3229
3228
80949
80952
3233
3238
3240
3241
3249
3254
3257
3258
3261
3141
3142
3145
3149
3153
3154
3264
3265
3267
3266
10276
3140
10278
3144
10280
3148
10282
3152
35465
10285
3160
10286
3268
2951
2952
2953
489
4889

JOINS MAP 104

LIMITS OF MAP

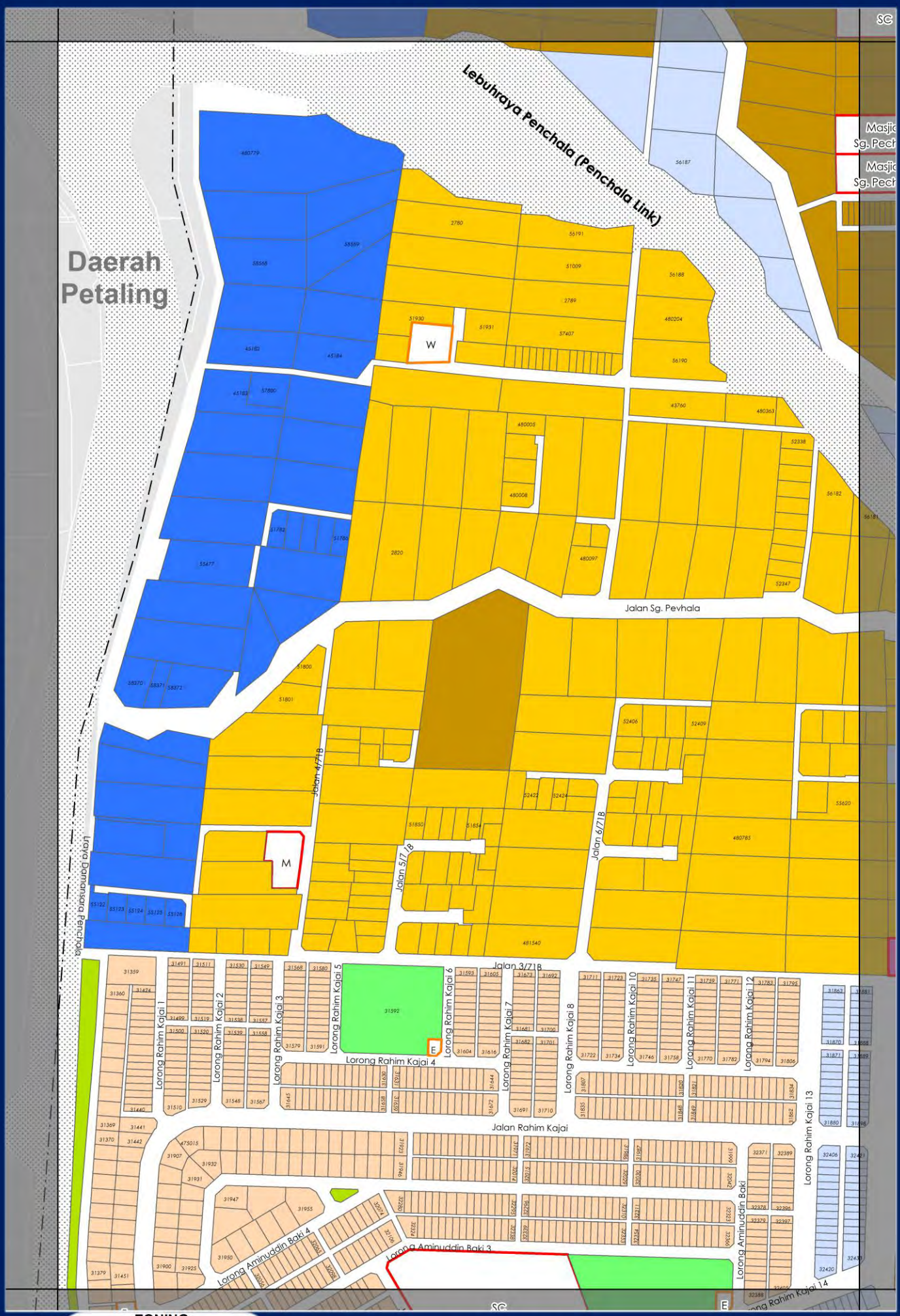

JOINS MAP 106

ZONING

MAP 105

JOINS MAP 140

JOINS MAP 104
103
LIMITS OF MAP
JOINS MAP 106
JOINS MAP 140
139
Lebuhraya Penchala (Penchala Link)
Daerah Petaling
Jalan Sg. Pevhala
Jalan 4/71B
Jalan 5/71B
Jalan 6/71B
Jalan 3/71B
Jalan Rahim Kajai
Lorong Rahim Kajai 1
Lorong Rahim Kajai 2
Lorong Rahim Kajai 3
Lorong Rahim Kajai 4
Lorong Rahim Kajai 5
Lorong Rahim Kajai 6
Lorong Rahim Kajai 7
Lorong Rahim Kajai 8
Lorong Rahim Kajai 10
Lorong Rahim Kajai 11
Lorong Rahim Kajai 12
Lorong Rahim Kajai 13
Lorong Rahim Kajai 14
Lorong Aminuddin Baki
Lorong Aminuddin Baki 3
Lorong Aminuddin Baki 4
Lorong Damansara Penchala
INTENSITY
MAP 105

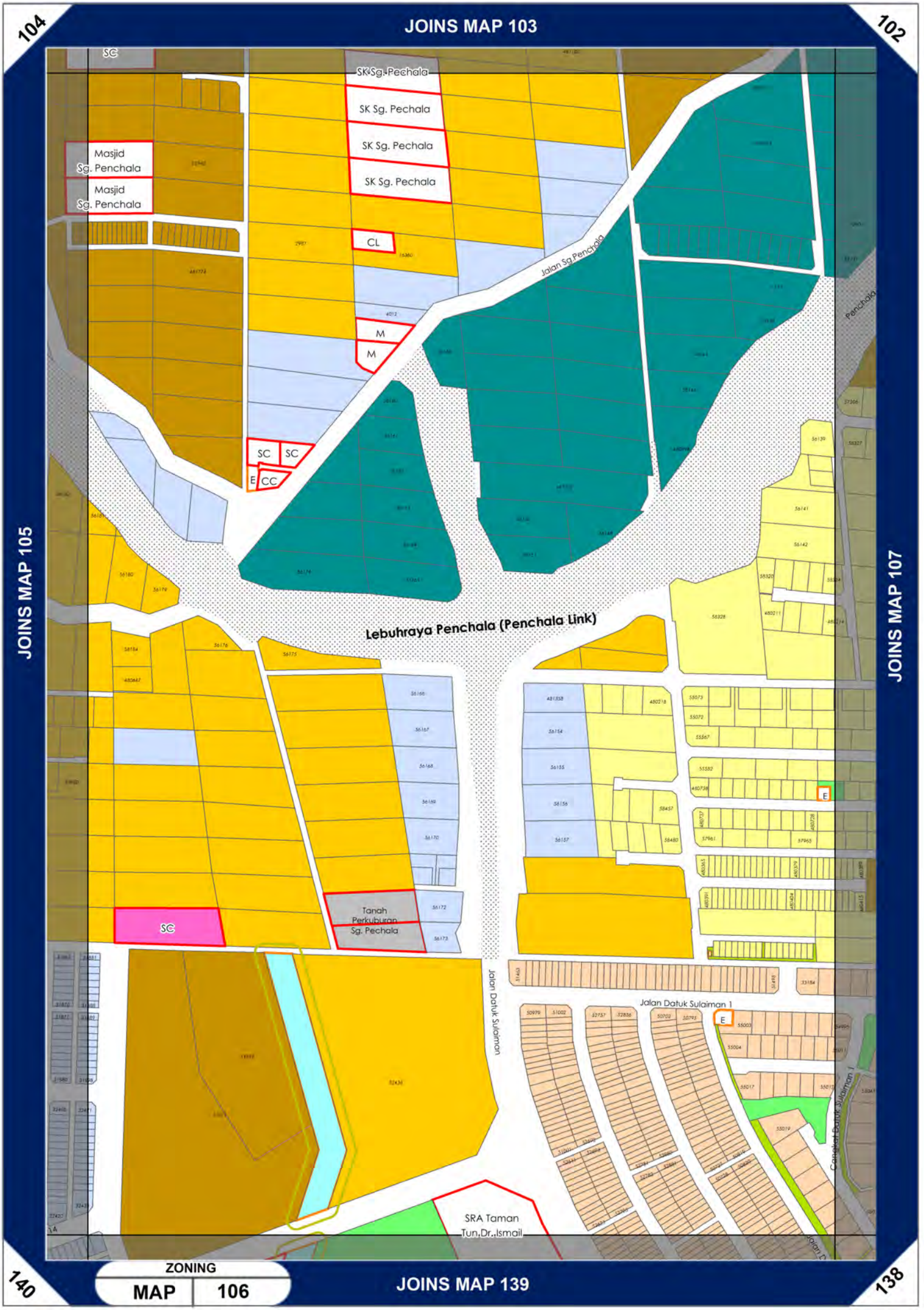

104
JOINS MAP 103
102
JOINS MAP 105
JOINS MAP 107
140
JOINS MAP 139
138
SC
SK Sg. Pechala
SK Sg. Pechala
SK Sg. Pechala
SK Sg. Pechala
Masjid Sg. Penchala
Masjid Sg. Penchala
CL
Jalan Sg.Penchala
M
M
SC
SC
E
CC
Lebuhraya Penchala (Penchala Link)
Tanah Perkuburan Sg. Pechala
SC
Jalan Datuk Sulaiman
Jalan Datuk Sulaiman 1
E
SRA Taman Tun.Dr.Ismail
ZONING
MAP
106

104
JOINS MAP 103
102
JOINS MAP 105
JOINS MAP 107
140
JOINS MAP 139
138
SC
SK Sg. Pechala
SK Sg. Pechala
SK Sg. Pechala
SK Sg. Pechala
Masjid Sg. Penchala
Masjid Sg. Penchala
CL
M
M
SC
SC
E
CC
Jalan Sg.Penchala
Penchala
Lebuhraya Penchala (Penchala Link)
SC
Tanah Perkuburan Sg. Pechala
Jalan Datuk Sulaiman
Jalan Datuk Sulaiman 1
Jalan Datuk Sulaiman 1
SRA Taman Tun.Dr.Ismail
INTENSITY
MAP
106

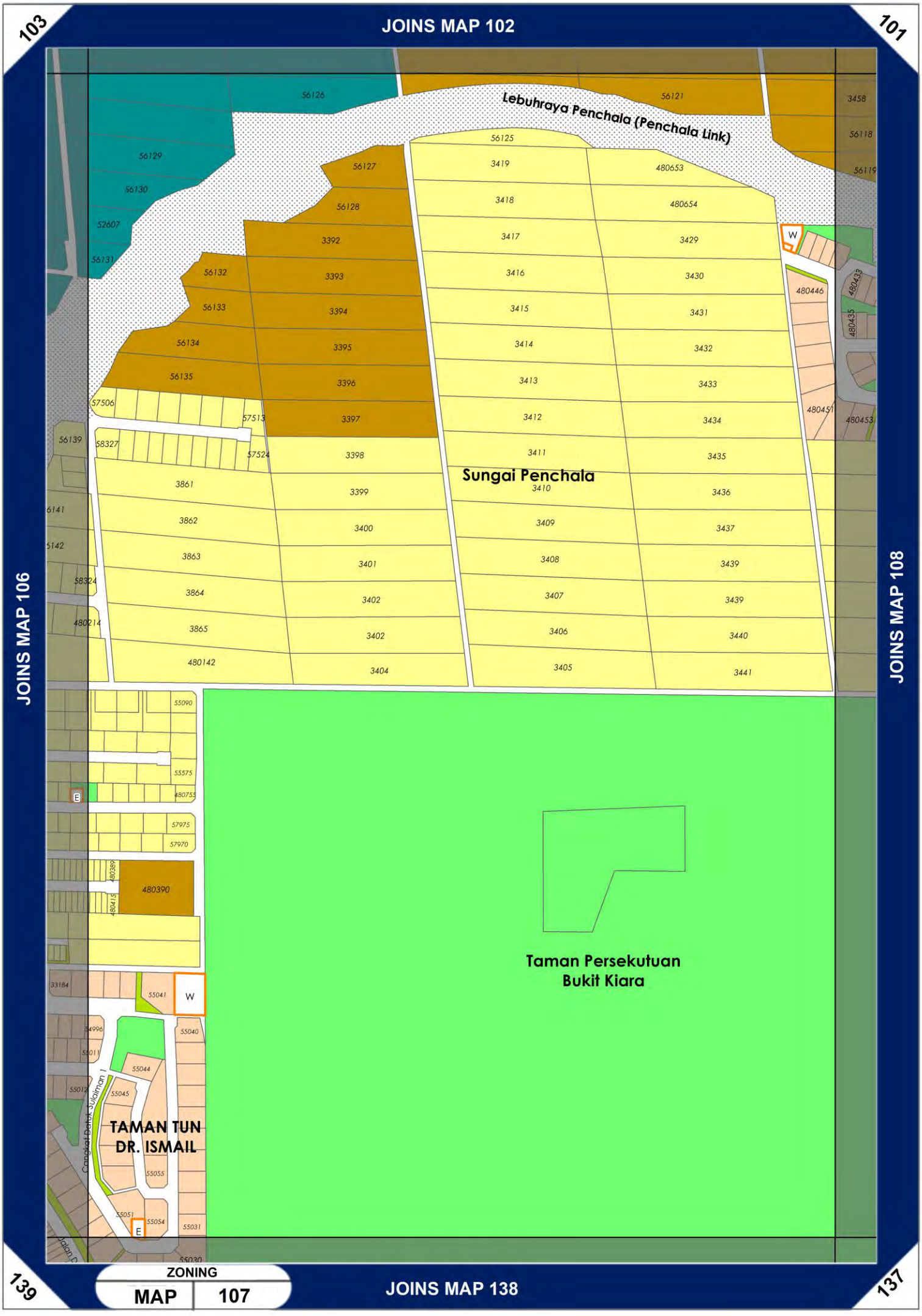
103
JOINS MAP 102
101
Lebuhraya Penchala (Penchala Link)
Sungai Penchala
Taman Persekutuan
Bukit Kiara
TAMAN TUN
DR. ISMAIL
JOINS MAP 106
JOINS MAP 108
139
ZONING
MAP 107
JOINS MAP 138
137

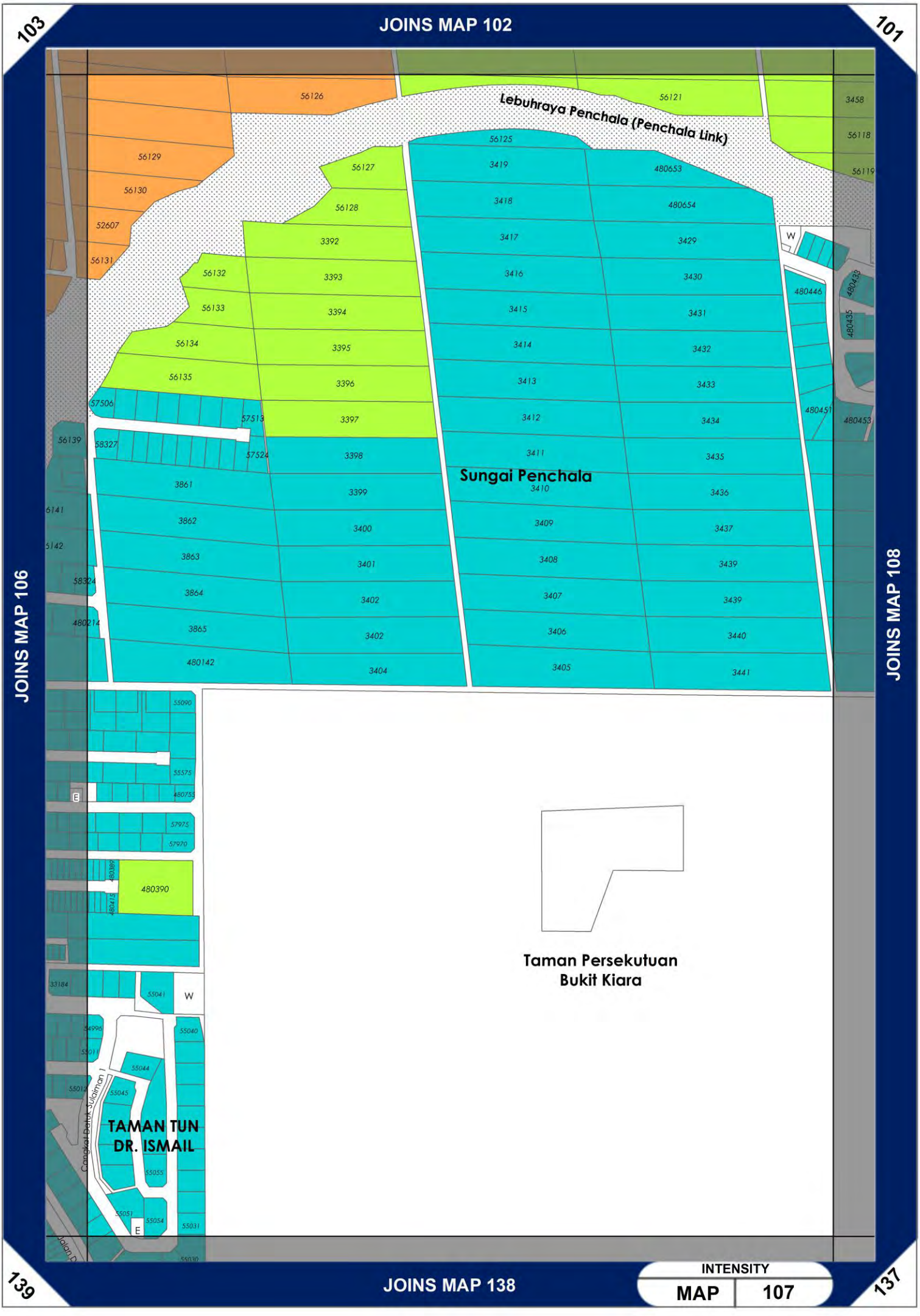
103
JOINS MAP 102
101
Lebuhraya Penchala (Penchala Link)
Sungai Penchala
JOINS MAP 106
JOINS MAP 108
Taman Persekutuan
Bukit Kiara
TAMAN TUN
DR. ISMAIL
139
JOINS MAP 138
137
INTENSITY
MAP 107

ZONING

MAP 108

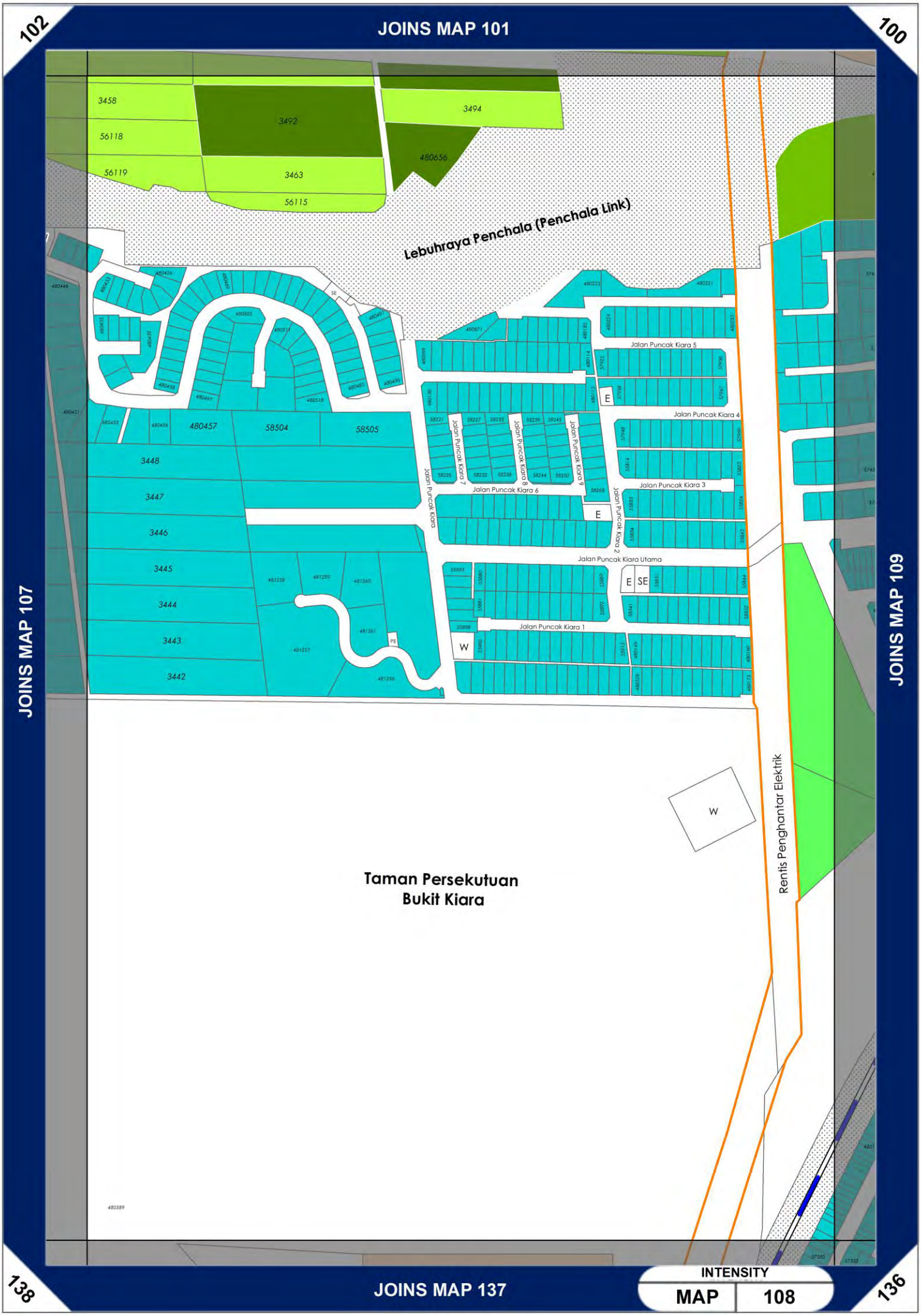
102
JOINS MAP 101
100
JOINS MAP 107
JOINS MAP 109
138
JOINS MAP 137
136
INTENSITY
MAP 108
Lebuhraya Penchala (Penchala Link)
Jalan Puncak Kiara 5
Jalan Puncak Kiara 4
Jalan Puncak Kiara 3
Jalan Puncak Kiara 6
Jalan Puncak Kiara 7
Jalan Puncak Kiara 8
Jalan Puncak Kiara 9
Jalan Puncak Kiara
Jalan Puncak Kiara 2
Jalan Puncak Kiara Utama
Jalan Puncak Kiara 1
Taman Persekutuan
Bukit Kiara
Rentis Penghantar Elektrik
3458
56118
56119
3492
3463
56115
3494
480656
480457
58504
58505
3448
3447
3446
3445
3444
3443
3442
E
SE
W
PE

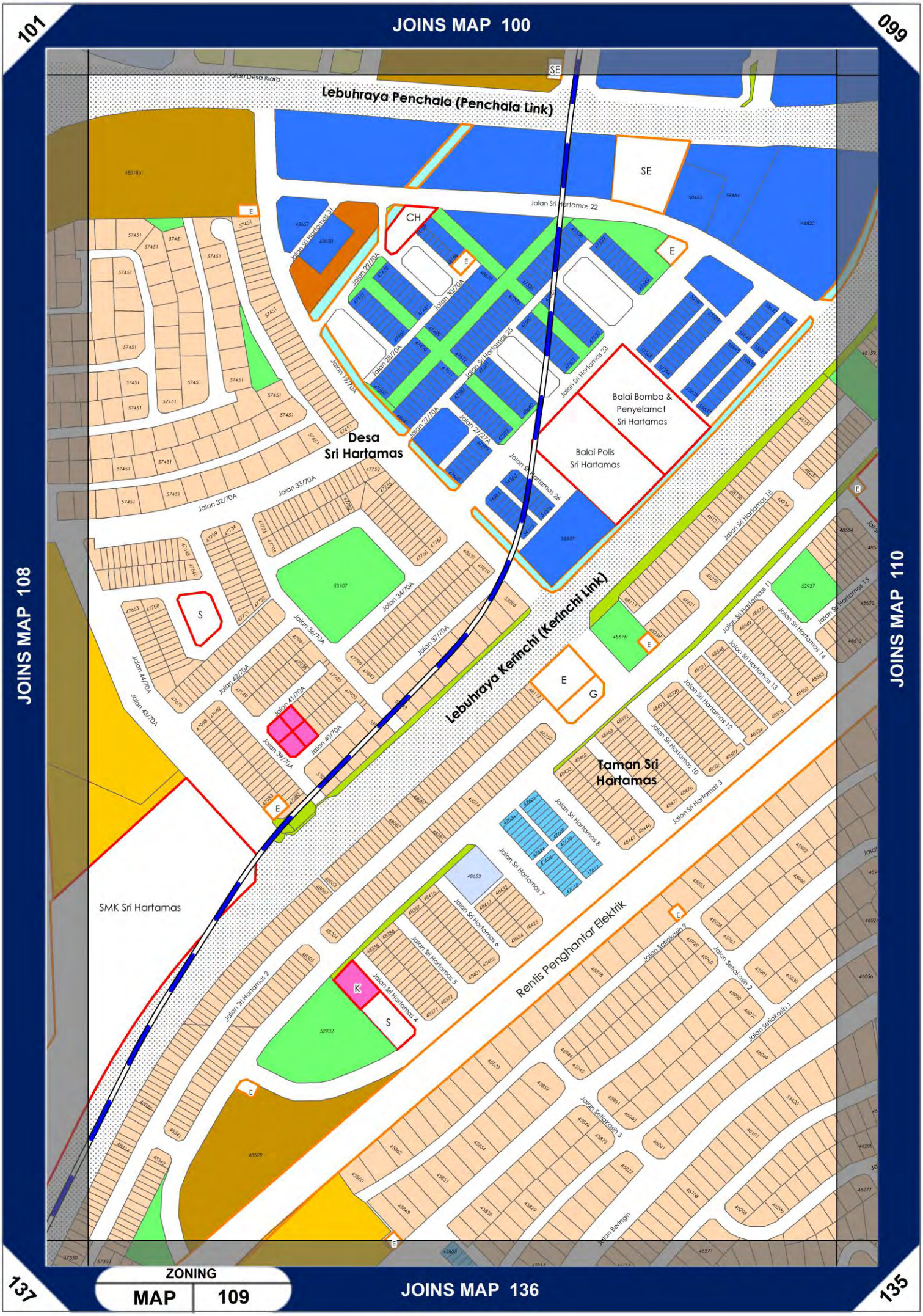
JOINS MAP 100
101
099
JOINS MAP 108
JOINS MAP 110
137
135
JOINS MAP 136
Lebuhraya Penchala (Penchala Link)
Lebuhraya Kerinchi (Kerinchi Link)
Desa
Sri Hartamas
Balai Bomba &
Penyelamat
Sri Hartamas
Balai Polis
Sri Hartamas
Taman Sri
Hartamas
SMK Sri Hartamas
Rentis Penghantar Elektrik
Jalan Sri Hartamas 22
Jalan Sri Hartamas 23
Jalan Sri Hartamas 25
Jalan Sri Hartamas 26
Jalan Sri Hartamas 31
Jalan 29/70A
Jalan 30/70A
Jalan 28/70A
Jalan 27/70A
Jalan 31/70A
Jalan 32/70A
Jalan 33/70A
Jalan 34/70A
Jalan 37/70A
Jalan 36/70A
Jalan 42/70A
Jalan 44/70A
Jalan 43/70A
Jalan 41/70A
Jalan 40/70A
Jalan 39/70A
Jalan Sri Hartamas 1
Jalan Sri Hartamas 2
Jalan Sri Hartamas 3
Jalan Sri Hartamas 4
Jalan Sri Hartamas 5
Jalan Sri Hartamas 6
Jalan Sri Hartamas 7
Jalan Sri Hartamas 8
Jalan Sri Hartamas 10
Jalan Sri Hartamas 11
Jalan Sri Hartamas 12
Jalan Sri Hartamas 13
Jalan Sri Hartamas 14
Jalan Sri Hartamas 15
Jalan Sri Hartamas 18
Jalan Setiakasih 1
Jalan Setiakasih 2
Jalan Setiakasih 3
Jalan Setiakasih 9
Jalan Beringin
SE
CH
E
S
K
G
ZONING
MAP 109

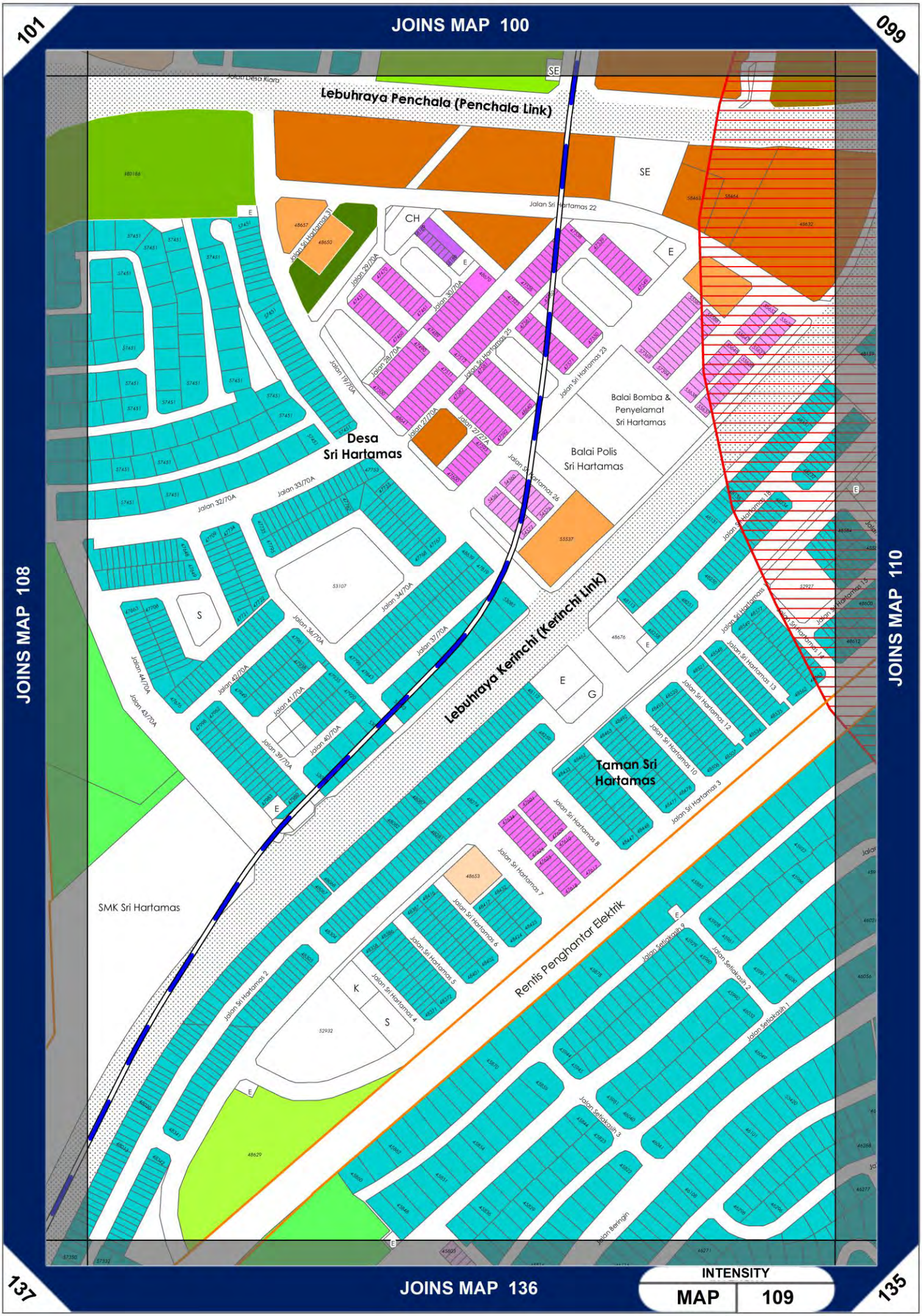

JOINS MAP 100
101
099
JOINS MAP 108
JOINS MAP 110
JOINS MAP 136
137
135
Lebuhraya Penchala (Penchala Link)
Lebuhraya Kerinchi (Kerinchi Link)
Desa Sri Hartamas
Balai Bomba & Penyelamat Sri Hartamas
Balai Polis Sri Hartamas
Taman Sri Hartamas
SMK Sri Hartamas
Rentis Penghantar Elektrik
Jalan Sri Hartamas 22
Jalan Sri Hartamas 23
Jalan Sri Hartamas 25
Jalan Sri Hartamas 26
Jalan Sri Hartamas 31
Jalan Sri Hartamas 2
Jalan Sri Hartamas 3
Jalan Sri Hartamas 4
Jalan Sri Hartamas 5
Jalan Sri Hartamas 6
Jalan Sri Hartamas 7
Jalan Sri Hartamas 8
Jalan Sri Hartamas 10
Jalan Sri Hartamas 12
Jalan Sri Hartamas 13
Jalan Sri Hartamas 14
Jalan Sri Hartamas 15
Jalan Sri Hartamas 18
Jalan Setiakasih 1
Jalan Setiakasih 2
Jalan Setiakasih 3
Jalan Beringin
Jalan 19/70A
Jalan 27/70A
Jalan 27/27A
Jalan 28/70A
Jalan 29/70A
Jalan 30/70A
Jalan 32/70A
Jalan 33/70A
Jalan 34/70A
Jalan 36/70A
Jalan 37/70A
Jalan 39/70A
Jalan 40/70A
Jalan 41/70A
Jalan 42/70A
Jalan 43/70A
Jalan 44/70A
SE
CH
E
S
G
K
INTENSITY
MAP
109

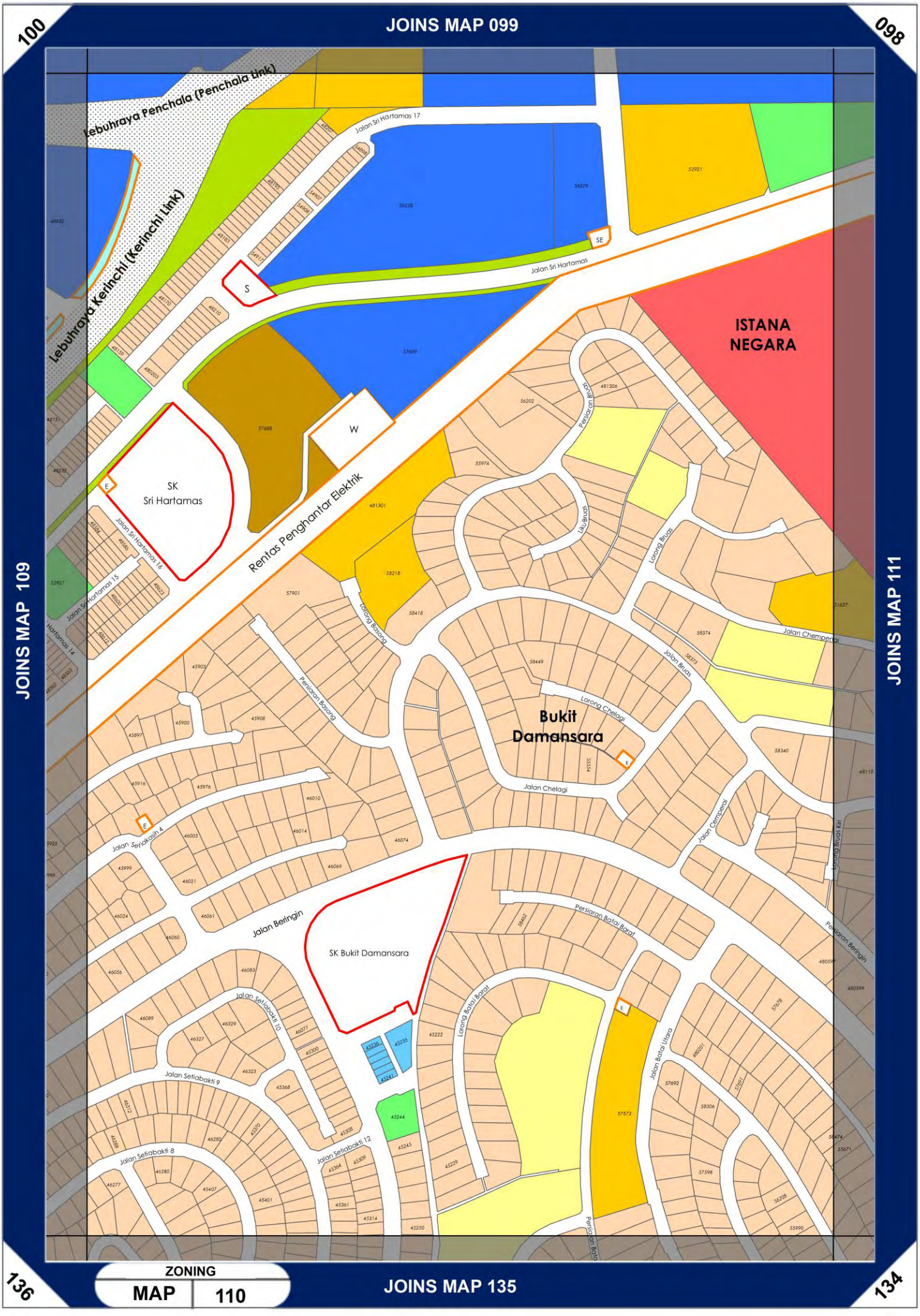

JOINS MAP 099
100
098
JOINS MAP 109
JOINS MAP 111
JOINS MAP 135
136
134
Lebuhraya Penchala (Penchala Link)
Lebuhraya Kerinchi (Kerinchi Link)
Jalan Sri Hartamas 17
Jalan Sri Hartamas
SE
S
W
E
ISTANA NEGARA
SK Sri Hartamas
Rentas Penghantar Elektrik
Jalan Sri Hartamas 16
Jalan Sri Hartamas 15
Persiaran Bruas
Liku Bruas
Lorong Bruas
Lorong Basong
Persiaran Basong
Jalan Chemperai
Jalan Bruas
Lorong Chelagi
Bukit Damansara
Jalan Chelagi
Jalan Cemperai
Lorong Bruas Kiri
Jalan Setiakasih 4
Jalan Beringin
SK Bukit Damansara
Persiaran Batai Barat
Persiaran Beringin
Lorong Batai Barat
Jalan Batai Utara
Jalan Setiabakti 10
Jalan Setiabakti 9
Jalan Setiabakti 8
Jalan Setiabakti 12
ZONING
MAP
110

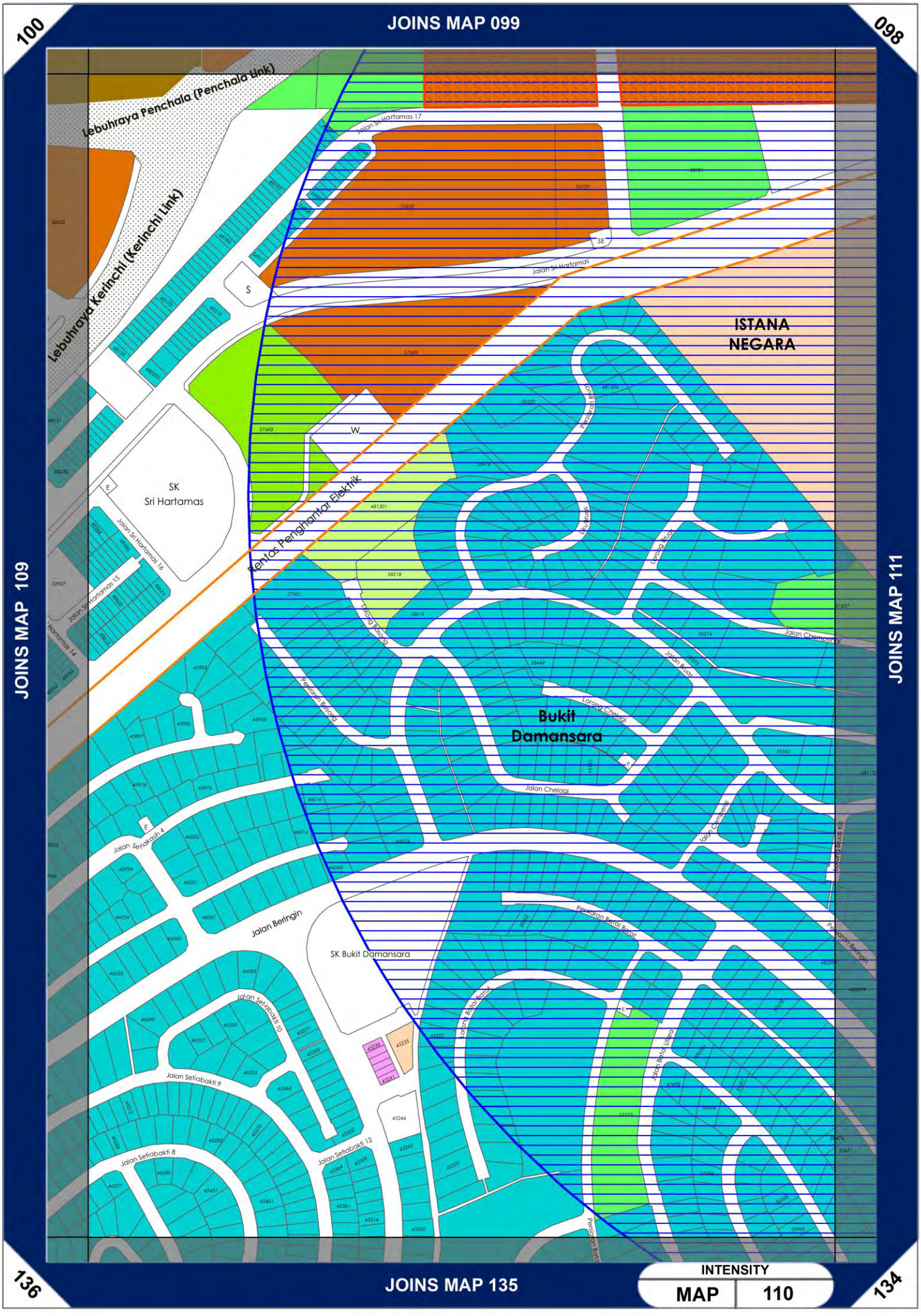

JOINS MAP 099
100
098
JOINS MAP 109
JOINS MAP 111
JOINS MAP 135
136
134
Lebuhraya Penchala (Penchala Link)
Lebuhraya Kerinchi (Kerinchi Link)
Jalan Sri Hartamas 17
Jalan Sri Hartamas
ISTANA NEGARA
SK Sri Hartamas
Rentas Penghantar Elektrik
Jalan Sri Hartamas 16
Jalan Sri Hartamas 15
Jalan Chemperai
Jalan Bruas
Lorong Chelagi
Bukit Damansara
Jalan Chelagi
Jalan Setiakasih 4
Jalan Beringin
SK Bukit Damansara
Persiaran Batai Barat
Jalan Setiabakti 10
Jalan Setiabakti 9
Jalan Setiabakti 8
Jalan Setiabakti 12
Jalan Batai Utara
Persiaran Beringin
INTENSITY
MAP
110

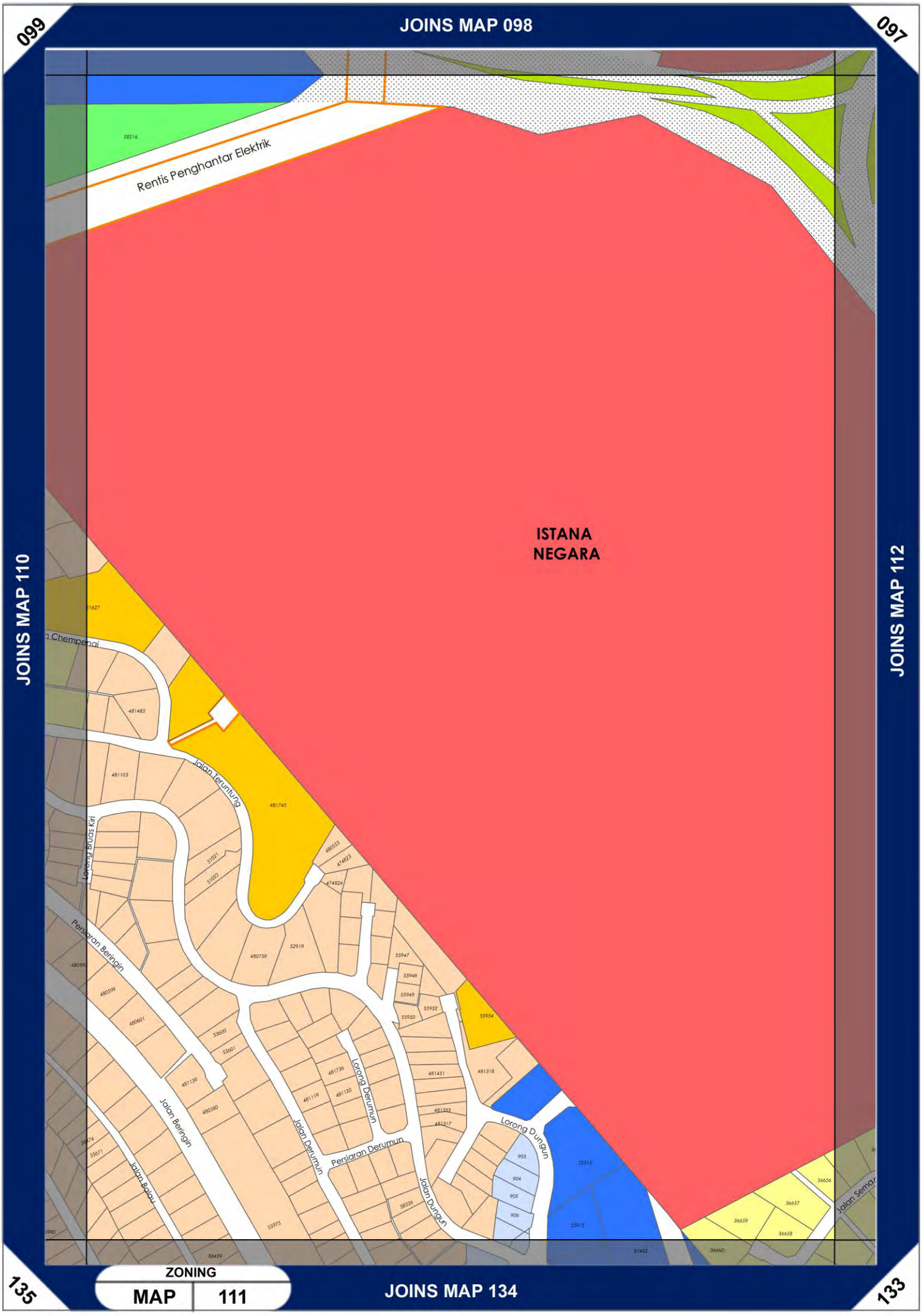
099
JOINS MAP 098
097
JOINS MAP 110
JOINS MAP 112
ISTANA
NEGARA
Rentis Penghantar Elektrik
Jalan Teruntung
Lorong Buaya Kiri
Persiaran Beringin
Jalan Beringin
Jalan Belalau
Jalan Derumun
Lorong Derumun
Persiaran Derumun
Jalan Dungun
Lorong Dungun
Jalan Semar
135
ZONING
MAP 111
JOINS MAP 134
133


JOINS MAP 098
099
097
JOINS MAP 110
JOINS MAP 112
JOINS MAP 134
135
133
Rentis Penghantar Elektrik
ISTANA
NEGARA
Jalan Teruntung
Persiaran Beringin
Jalan Beringin
Jalan Derumun
Persiaran Derumun
Jalan Dungun
Jalan Semar
INTENSITY
MAP
111

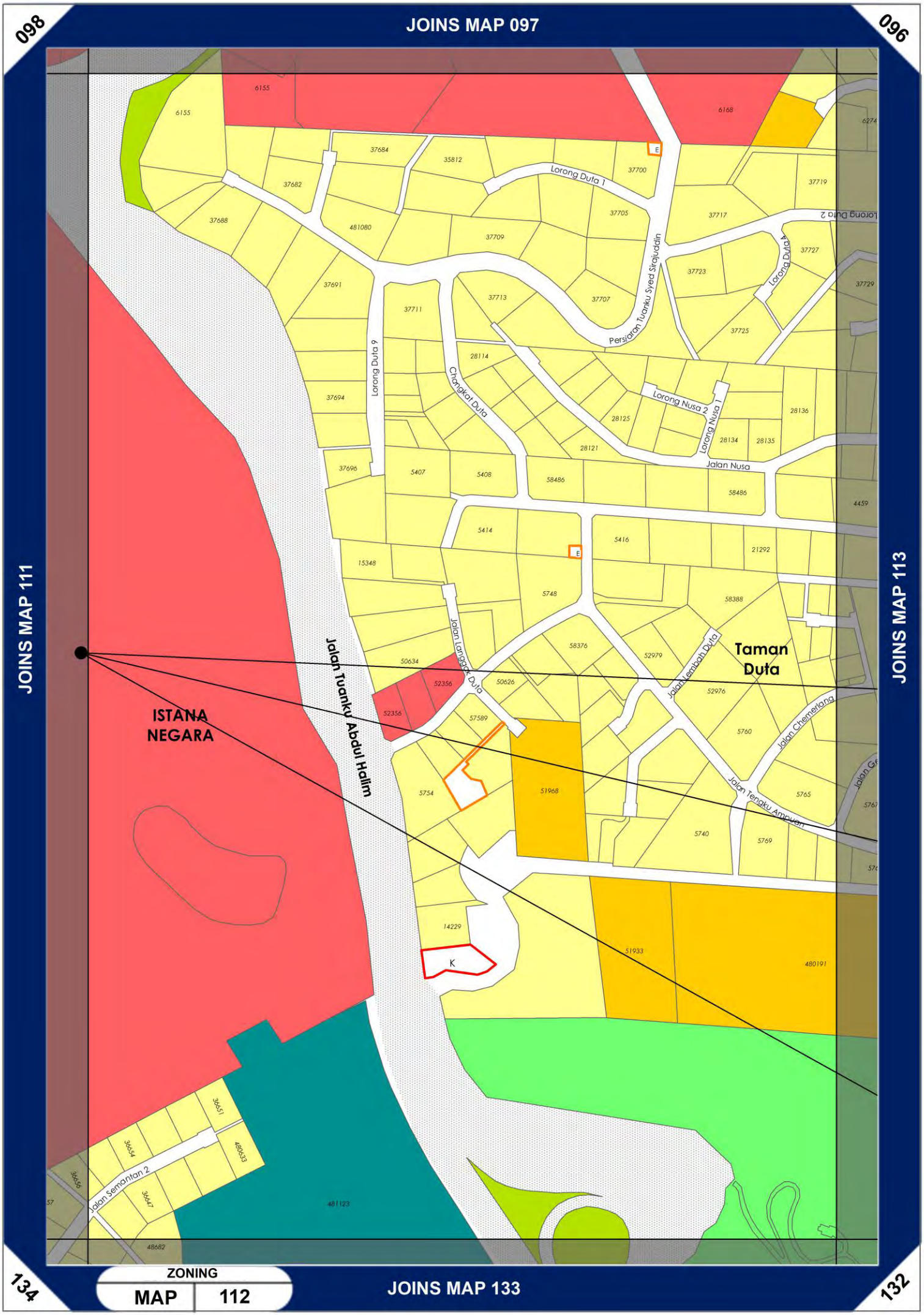
098
JOINS MAP 097
096
JOINS MAP 111
JOINS MAP 113
134
JOINS MAP 133
132
ZONING
MAP 112
ISTANA NEGARA
Jalan Tuanku Abdul Halim
Taman Duta
Lorong Duta 1
Lorong Duta 2
Lorong Duta 4
Lorong Duta 6
Persiaran Tuanku Syed Sirajuddin
Changkat Duta
Lorong Nusa 2
Lorong Nusa 1
Jalan Nusa
Jalan Langgak Duta
Jalan Lembah Duta
Jalan Chemerlang
Jalan Tengku Ampuan
Jalan Semantan 2
6155
6168
37684
35812
37700
37682
37719
37688
37705
37717
481080
37709
37727
37723
37691
37729
37713
37707
37711
37725
28114
37694
28125
28136
28134
28135
28121
37696
5407
5408
58486
4459
5414
5416
21292
15348
5748
58388
58376
52979
50634
52356
50626
52976
57589
5760
5754
51968
5765
5740
5769
14229
51933
480191
K
36651
36654
480633
36656
36647
481123
48682

098
JOINS MAP 097
096
JOINS MAP 111
JOINS MAP 113
134
JOINS MAP 133
132

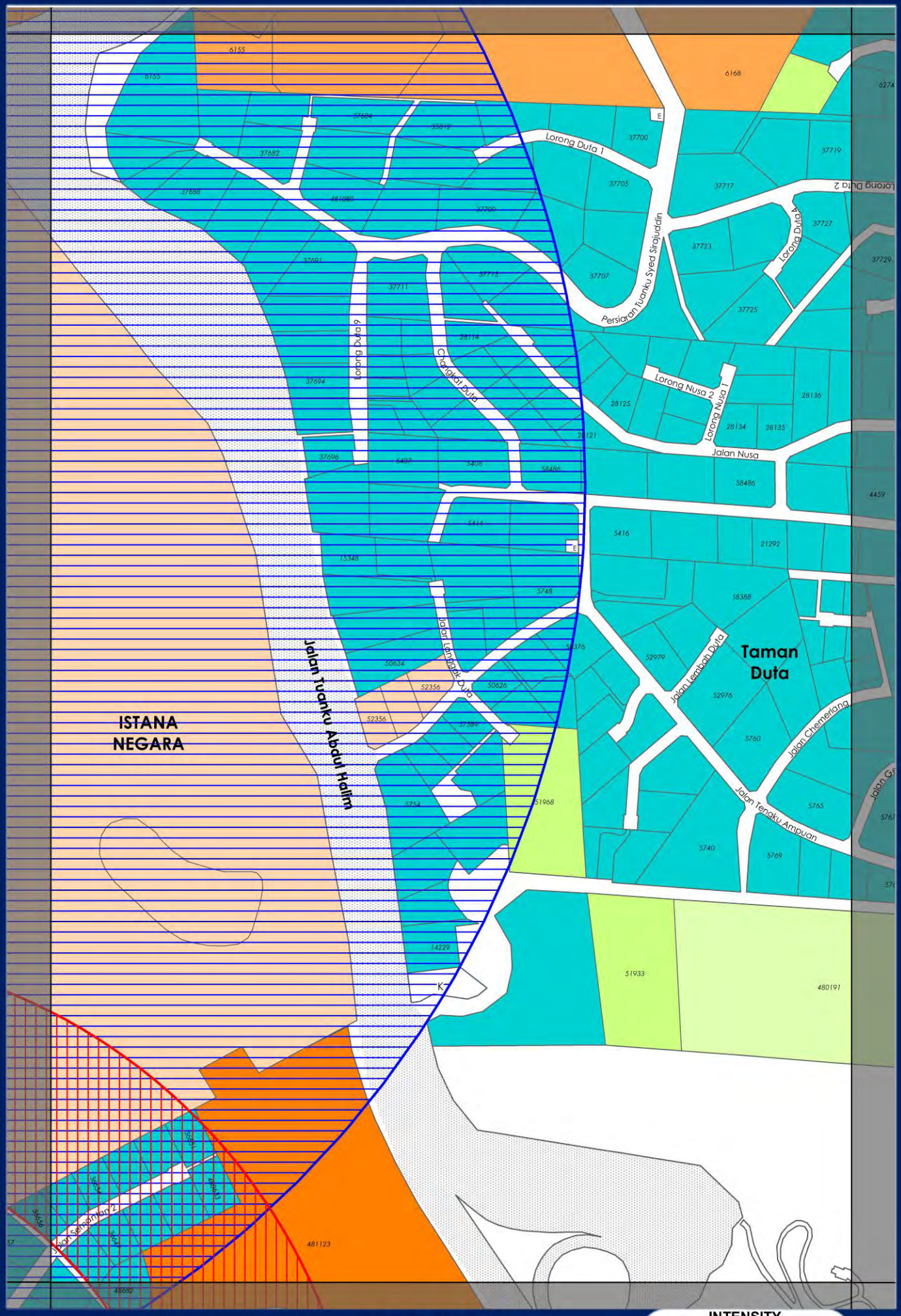

INTENSITY

MAP 112

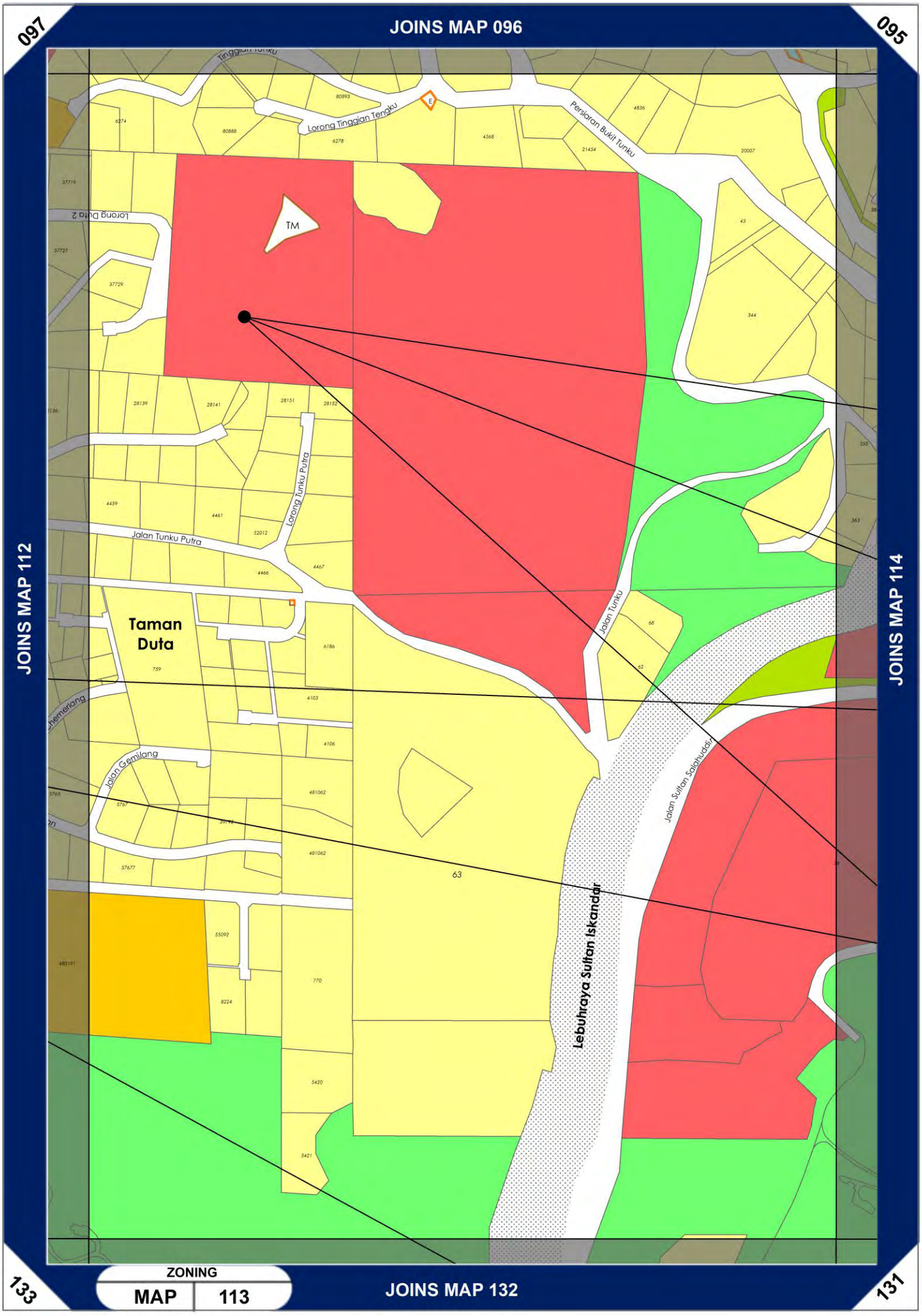
JOINS MAP 096
097
095
JOINS MAP 112
JOINS MAP 114
133
131
JOINS MAP 132
Lorong Tinggian Tengku
Persiaran Bukit Tunku
Lorong Duta 2
TM
Lorong Tunku Putra
Jalan Tunku Putra
Jalan Tunku
Taman Duta
Jalan Gemilang
Jalan Sultan Salahuddin
Lebuhraya Sultan Iskandar
63
ZONING
MAP
113

097
JOINS MAP 096
095
JOINS MAP 112
JOINS MAP 114
133
JOINS MAP 132
131
Lorong Tinggian Tengku
Persiaran Bukit Tunku
Lorong Duta 2
TM
Lorong Tunku Putra
Jalan Tunku Putra
Jalan Tunku
Taman Duta
Jalan Gemilang
Jalan Sultan Salahuddin
Lebuhraya Sultan Iskandar
63
INTENSITY
MAP 113

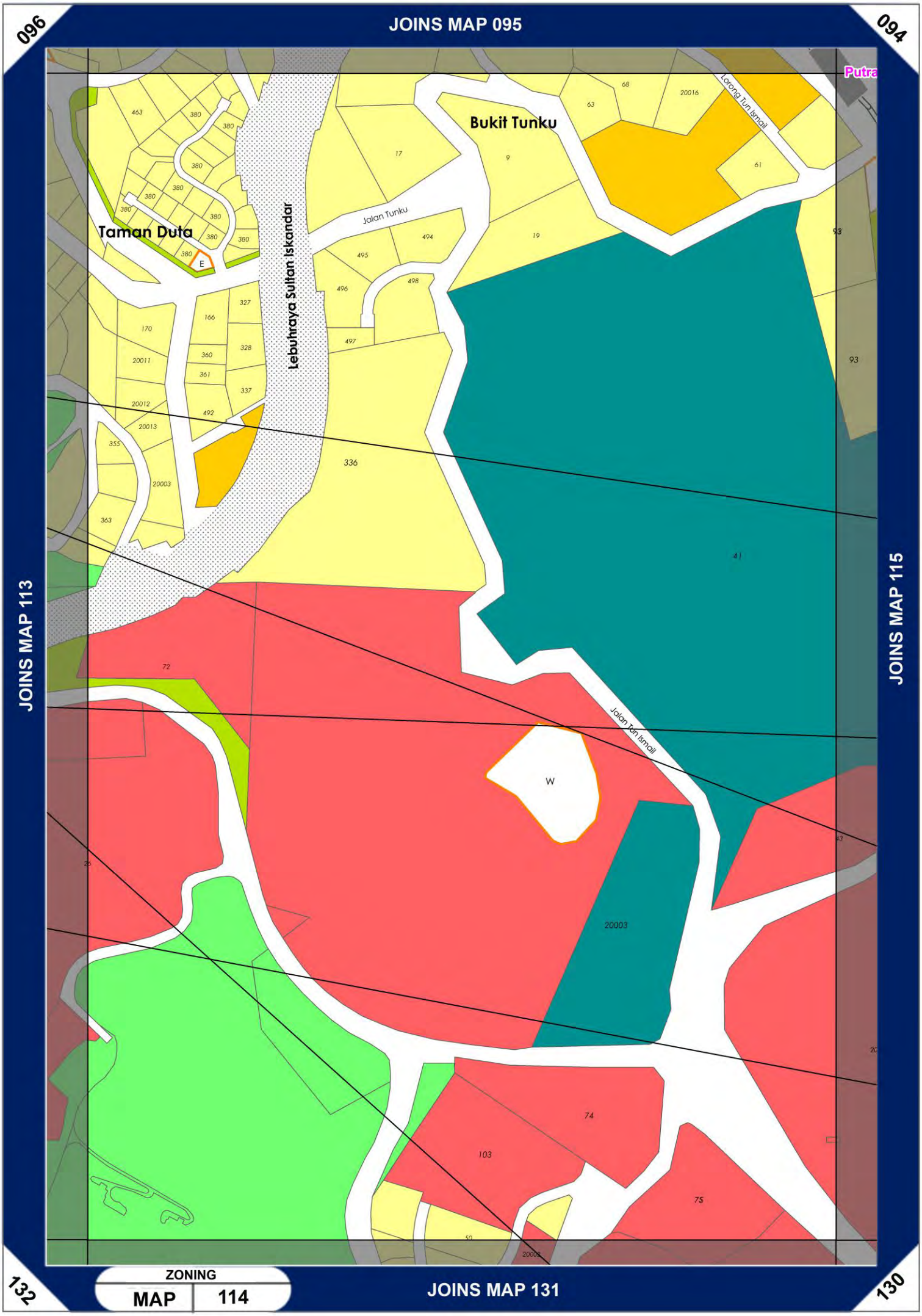
JOINS MAP 095
096
094
JOINS MAP 113
JOINS MAP 115
JOINS MAP 131
132
130
Taman Duta
Bukit Tunku
Lebuhraya Sultan Iskandar
Jalan Tunku
Jalan Tun Ismail
Lorong Tun Ismail
Putra
ZONING
MAP
114



JOINS MAP 095
096
094
JOINS MAP 113
JOINS MAP 115
JOINS MAP 131
132
130
Putra
Bukit Tunku
Taman Duta
Lebuhraya Sultan Iskandar
Jalan Tunku
Jalan Tun Ismail
Lorong Tun Ismail
E
W
336
20003
20002
INTENSITY
MAP
114

JOINS MAP 094
095
093
JOINS MAP 114
JOINS MAP 116
131
129
JOINS MAP 130
Stesen Putra
Lorong Tiong Nam 5
Lorong Tiong Nam 4
Lorong Tiong Nam 6
Lorong Tiong Nam 3
Lorong Tiong Nam 2
Lorong Tiong Nam 1
Jalan Sungai
Jalan Tiong Nam
Lorong Haji Taib 3
Lorong Haji Taib 4
Jalan Hj. Taib
Lorong Haji Taib 2
Lorong Haji Taib 1
RPS
Jalan Sri Amar
Jalan Dewan Sultan
Jalan Susur ke Jalan Kuching
Jalan Bella
Lorong Raja Laut
Stesen Sultan Ismail
SKJK (C) Chung Kwok
SK(L) Jalan Batu
Jalan Kuching
Jalan Merpati
Jalan Raja Laut
SK(P) Jalan Batu
SJK (T) Appar
Jalan Tuanku Abdul Rahman
Jalan Medan Tuanku 1
Lorong Medan Tuanku 1
Jalan Medan Tuanku
Lorong Medan Tuanku 2
Jalan Semarang
Jalan Dang Wangi
Jalan Dato Onn
Ibu Pejabat Polis Daerah Dang Wangi
Jalan Kuching
Stesen Bandaraya
Jalan Estahan
Stesen Bank Negara
Lorong Bunus 6
Lorong Bunus 5
Lorong Bunus 4
Lorong Bunus 3
Jalan Murshi Abdullah
Jalan Sultan Salahuddin
ZONING
MAP 115

095
JOINS MAP 094
093
JOINS MAP 114
JOINS MAP 116
131
JOINS MAP 130
129
Stesen Putra
Stesen Sultan Ismail
Stesen Bandaraya
Stesen Bank Negara
Jalan Kuching
Jalan Sungai
Jalan Tiong Nam
Lorong Tiong Nam 1
Lorong Tiong Nam 2
Lorong Tiong Nam 3
Lorong Tiong Nam 4
Lorong Tiong Nam 5
Lorong Tiong Nam 6
Jalan Susur ke Jalan Kuching
SKJK (C) Chung Kwok
SK(L) Jalan Batu
SK(P) Jalan Batu
SJK (T) Appar
Jalan Merpati
Jalan Raja Laut
Lorong Raja Laut
Jalan Hj. Taib
Lorong Haji Taib 1
Lorong Haji Taib 2
Lorong Haji Taib 3
Lorong Haji Taib 4
Jalan Sri Amar
Jalan Belia
Jalan Dewan Sultan
Jalan Tuanku Abdul Rahman
Lorong Medan Tuanku
Jalan Medan Tuanku
Jalan Medan Tuanku 1
Lorong Medan Tuanku 2
Jalan Semarang
Jalan Dang Wangi
Ibu Pejabat Polis Daerah Dang Wangi
Jalan Estahan
Jalan Raja Chulan
Jalan Sultan Salahuddin
Jalan Munshi Abdullah
Lorong Bunus 3
Lorong Bunus 4
Lorong Bunus 5
Lorong Bunus 6
Lorong Tuanku Abdul Rahman
INTENSITY
MAP 115

JOINS MAP 093
094
092
JOINS MAP 115
JOINS MAP 117
JOINS MAP 129
130
128
Jalan Raja Bot
Lorong Raja Bot
Jalan Daud
Lorong Raja Mahmud
Jalan Raja Mahmud
Masjid Jamek Kampong Bharu
Jalan Raja Alang
Lorong Raja Alang
SK Kampung Bharu
Asrama SMK Putri Wilayah
Jalan Datuk Abdul Razak
SMK (P) Putri Wilayah
Kelab Sultan Sulaiman
SK Pendidikan Khas Kg Baru
Jalan Raja Abdullah
Jalan Raja Ali
Lorong Raja Mahadi
Jalan Khatib Koyan
Quill City Mall
2524 Bank Pembangunan
2525 Menara DBKL 3
2526 Universiti Kuala Lumpur
Tanah Perkuburan Islam Jalan Ampang
Stesen Medan Tuanku
Jalan Sultan Ismail
Jalan Yap Ah Shak
Jalan Kemunting
Jalan Dang Wangi
241 Kompleks Wilayah
Stesen Dang Wangi
Jalan Ampang
Stesen Bukit Nenas
1208 Hotel Concorde
Hutan Simpan Bukit Nanas
159 Capital Square
Jalan Munshi Abdullah
SC
ZONING
MAP 116

JOINS MAP 093
094
092
JOINS MAP 115
JOINS MAP 117
JOINS MAP 129
130
128
Jalan Raja Bot
Lorong Raja Bot
Jalan Raja Mahmud
Masjid Jamek Kampong Bharu
Jalan Raja Alang
Lorong Raja Alang
SK Kampung Bharu
Asrama SMK Putri Wilayah
Jalan Datuk Abdul Razak
SK Pendidikan Khas Kg Baru
Jalan Dewan Sultan Sulaiman
SMK (P) Putri Wilayah
Kelab Sultan Sulaiman
Jalan Raja Abdullah
Jalan Raja Ali
Lorong Raja Mahadi
Jalan Khatib Kayan
Quill City Mall
2524 Bank Pembangunan
2525 Menara DBKL 3
2526 Universiti Kuala Lumpur
Tanah Perkuburan Islam Jalan Ampang
Stesen Medan Tuanku
Jalan Sultan Ismail
Jalan Doraisamy
Jalan Yap Ah Shak
Jalan Kemunting
Stesen Dang Wangi
Jalan Dang Wangi
241 Kompleks Wilayah
Jalan Ampang
Stesen Bukit Nenas
1208 Hotel Concorde
Hutan Simpan Bukit Nanas
159 Capital Square
Jalan Munshi Abdullah
INTENSITY
MAP 116

JOINS MAP 092
093
091
JOINS MAP 116
JOINS MAP 118
JOINS MAP 128
129
127
Jalan Raja Uda
Jalan Raja Mahmud
Jalan Raja Muda Musa
SRA
Jalan Raja
Muda Musa
Lorong Raja Muda Musa 3
Lorong Raja Muda Musa 4
Pintasan Raja Muda 4
Jalan Datuk Abdullah Yassin
Jalan Sungai Baharu
Jalan Satu (Jln. Sg. Baharu)
Jalan Sved Zahgal
Jalan Haji Salleh
Sungai Klang
Lebuhraya Bertingkat Ampang Kuala Lumpur (AKLEH)
Jalan Yap Kwan Seng
Persiaran Bdcol
Stesen
Kg Baru
140
Menara
Ambank
155
D'Mayang
Jalan Mayang
120
Kedutaan
Australia
191
Menara
Public Bank
240
Wisma
Getah Asli
237
Wisma
Equity
Jalan 1/68G
155
Taman Perkuburan
Islam Jalan Ampang
131
Wisma Selangor
Dredging
142
Hotel
Maya
Jalan Ampang
Stesen
KLCC
Jalan Lumba Kuda
189
Menara BSN
1222
Malaysia Tourism Center
Jalan Lau Yew Swee
1261
Menara
Budaya
172
Hotel Mandarin
Oriental
Taman
KLCC
Lorong Perak
Jalan P. Ramlee
1250
Menara HL
Jalan Pinang
ZONING
MAP
117

JOINS MAP 092
093
091
JOINS MAP 116
JOINS MAP 118
JOINS MAP 128
129
127
SE
Jalan Raja Uda
Jalan Raja Muda Musa
SRA
Jalan Raja
Muda Musa
Lebuhraya Bertingkat Ampang Kuala Lumpur (AKLEH)
Sungai Klang
Jalan Yap Kwan Seng
Jalan Mayang
Jalan Ampang
Jalan Lee Yew Swee
Jalan P. Ramlee
Lorong Perak
Jalan Pinang
Stesen
Kg Baru
Stesen
KLCC
140
Menara
Ambank
155
D'Mayang
120
Kedutaan
Australia
191
Menara
Public Bank
240
Wisma
Getah Asli
237
Wisma
Equity
155
Taman Perkuburan
Islam Jalan Ampang
131
Wisma Selangor
Dredging
142
Hotel
Maya
189
Menara BSN
1222
Malaysia Tourism Center
1261
Menara
Budaya
172
Hotel Mandarin
Oriental
Taman
KLCC
1250
Menara HL
INTENSITY
MAP
117

092
JOINS MAP 091
090
JOINS MAP 117
JOINS MAP 119
128
ZONING
MAP 118
JOINS MAP 127
126
Jalan Ampang
Jalan Murni
Jalan Aman
Jalan Tun Razak
Jalan Binjai
Lorong Binjai
Jalan 1/68B
Jalan 2/68B
Lorong Yap Kwan Seng
Jalan Liew Weng Chiee
Persiaran Titiwangsa
Tokong Deng Pi Ann
Gas District Cooling Plant
Masjid Asy-Syakirin
Taman KLCC
Stesen Ampang Park
Stesen AmpangPark
Stesen KLCC
Stesen Persiaran KLCC
PS
PS
E
F

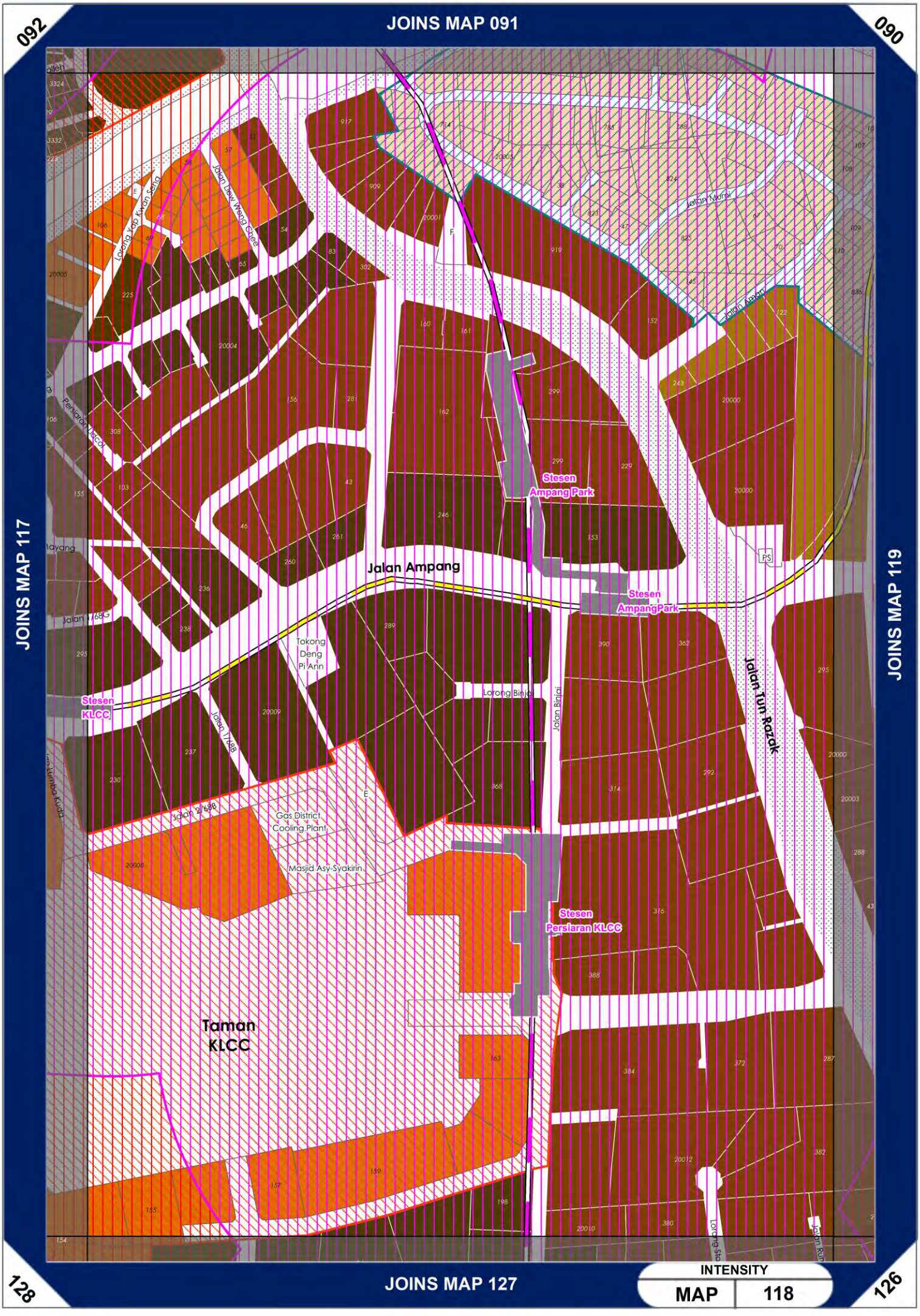

JOINS MAP 091
092
090
JOINS MAP 117
JOINS MAP 119
JOINS MAP 127
128
126
Jalan Ampang
Stesen Ampang Park
Stesen Ampang Park
Stesen KLCC
Stesen Persiaran KLCC
Taman KLCC
Jalan Tun Razak
Tokong Deng Pi Ann
Lorong Binjai
Jalan Binjai
Gas District Cooling Plant
Masjid Asy-Syakirin
Jalan 1/68B
Jalan 2/68B
Jalan 1/68G
Jalan Mumi
Jalan Aman
Lorong Yap Kwan Seng
Jalan Liew Weng Chee
Persiaran Tiscol
Jalan Lumba Kuda
Lorong Sta
Jalan Run
PS
INTENSITY
MAP
118

JOINS MAP 090
091
089
JOINS MAP 118
JOINS MAP 120
121
125
JOINS MAP 126

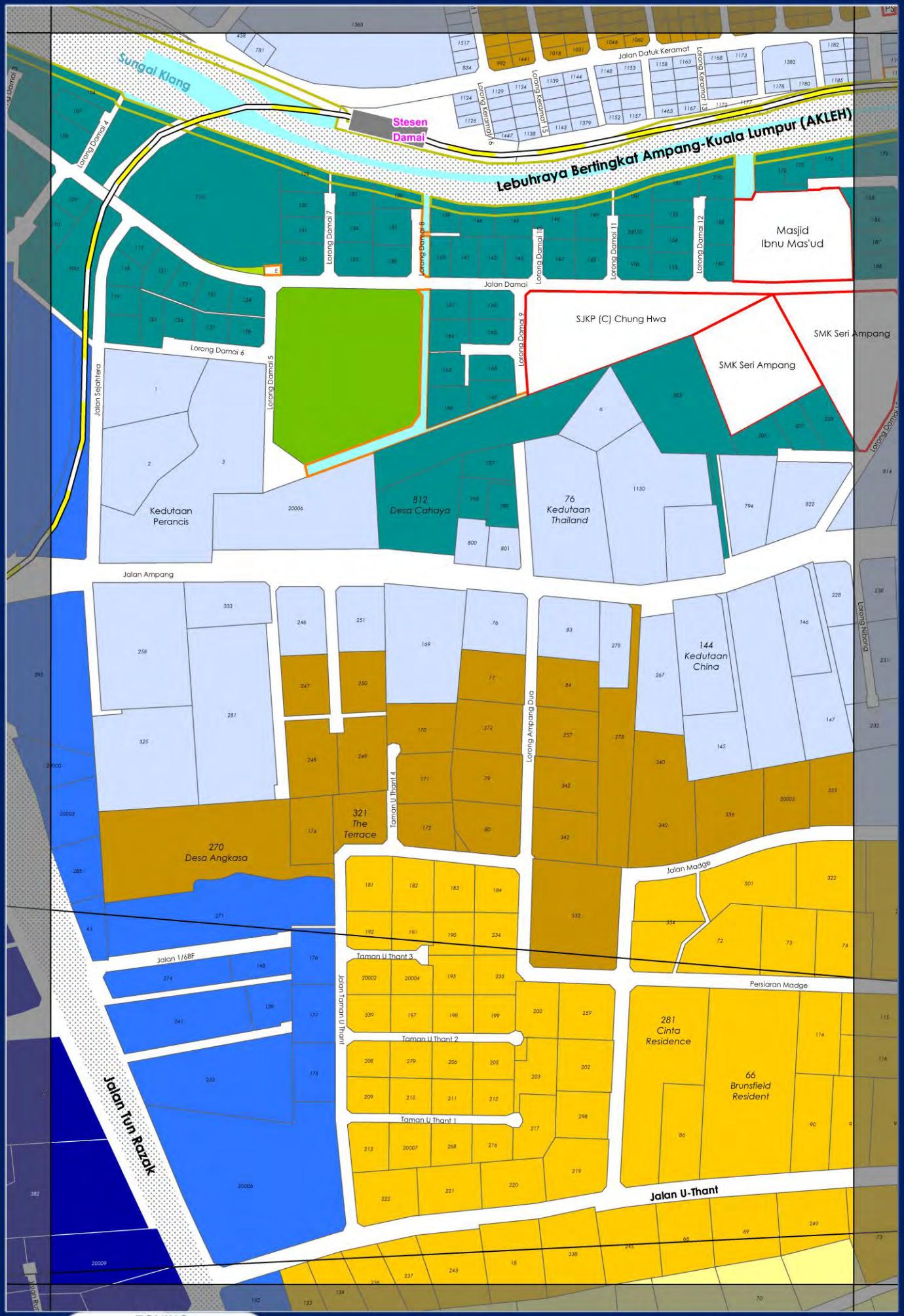

ZONING MAP 119

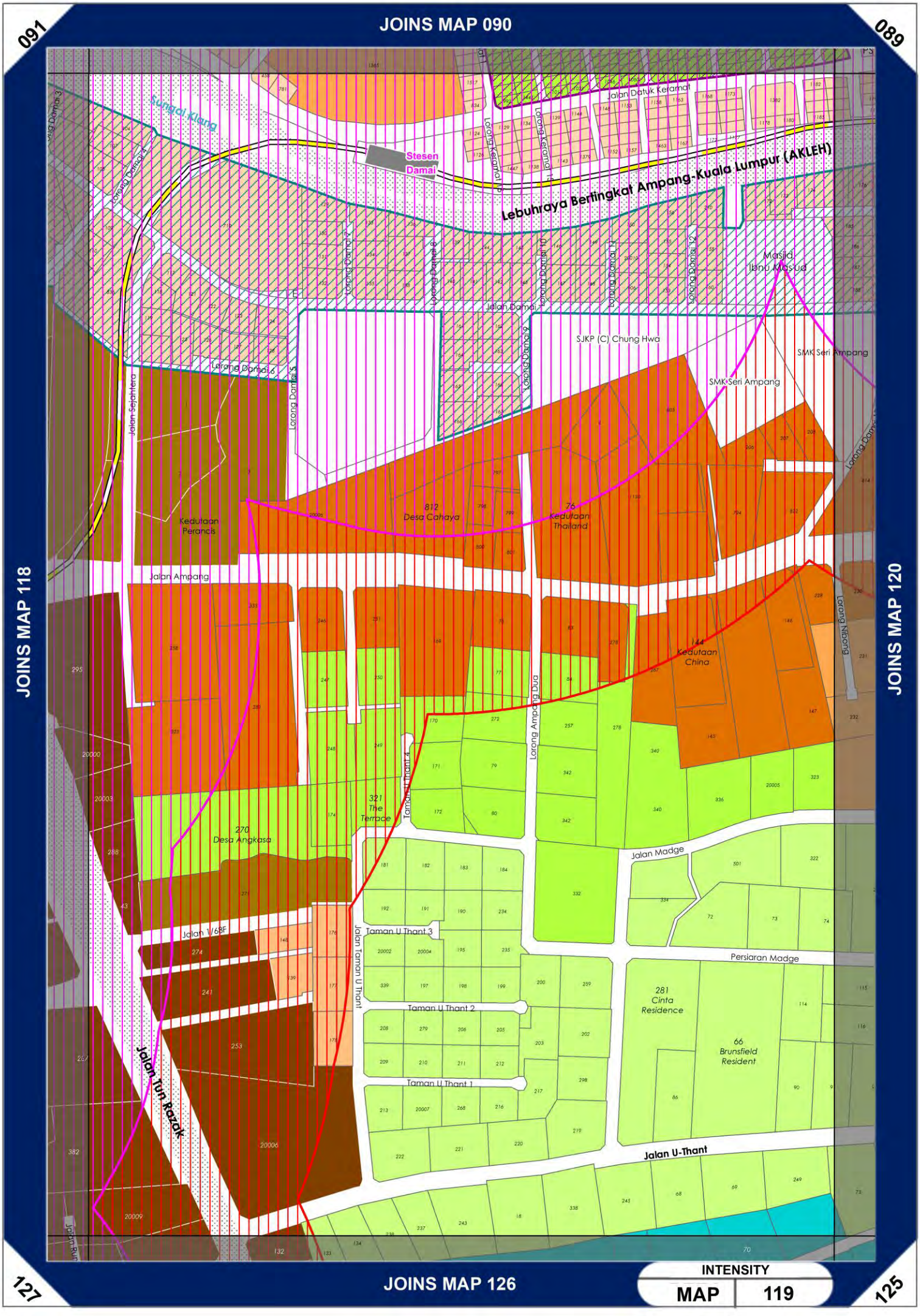
JOINS MAP 090
091
089
JOINS MAP 118
JOINS MAP 120
JOINS MAP 126
121
125
Sungai Kiang
Stesen Damai
Lebuhraya Bertingkat Ampang-Kuala Lumpur (AKLEH)
Jalan Datuk Keramat
Lorong Damai 3
Lorong Damai 1
Lorong Damai 2
Lorong Damai 4
Lorong Damai 6
Lorong Damai 8
Lorong Damai 10
Lorong Damai 12
Jalan Damai
Jalan Sejahtera
Masjid Jamu Mas'ud
SJKP (C) Chung Hwa
SMK Seri Ampang
812 Desa Cahaya
76 Kedutaan Thailand
Kedutaan Perancis
Jalan Ampang
144 Kedutaan China
Lorong Nibong
Lorong Ampang Dua
321 The Terrace
Taman U Thant 4
270 Desa Angkasa
Jalan Madge
Taman U Thant 3
Jalan Taman U Thant
Persiaran Madge
281 Cinta Residence
66 Brunsfield Resident
Taman U Thant 2
Taman U Thant 1
Jalan U-Thant
Jalan 1/68F
Jalan Tun Razak
Jalan Rus
INTENSITY
MAP 119

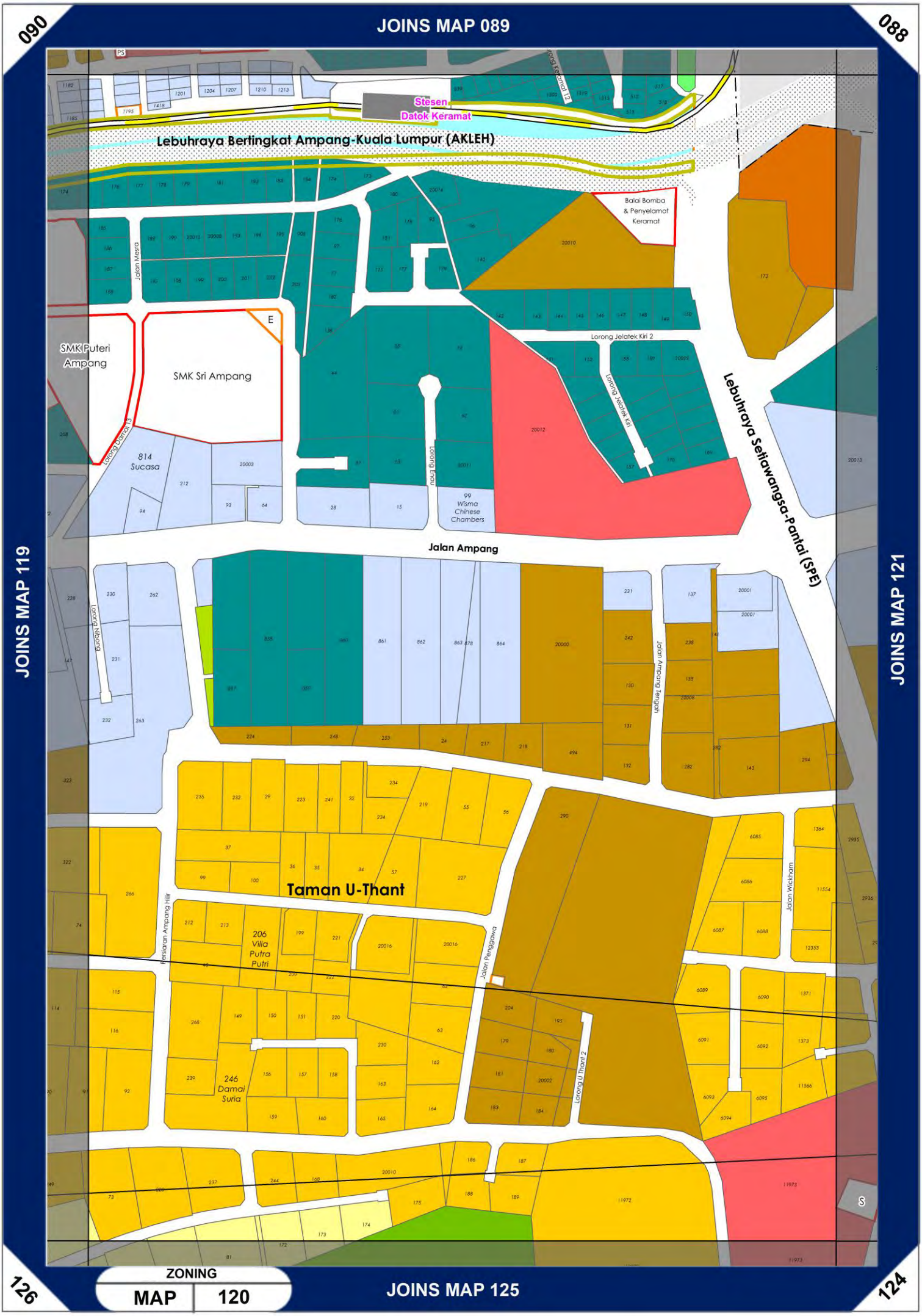
JOINS MAP 089
090
088
JOINS MAP 119
JOINS MAP 121
JOINS MAP 125
126
124
Stesen Datok Keramat
Lebuhraya Bertingkat Ampang-Kuala Lumpur (AKLEH)
Balai Bomba & Penyelamat Keramat
Jalan Mesra
SMK Puteri Ampang
SMK Sri Ampang
814 Sucasa
Lorong Jelatek Kiri 2
Lorong Jelatek Kiri
Lebuhraya Setiawangsa-Pantai (SPE)
Lorong Lumut
99 Wisma Chinese Chambers
Jalan Ampang
Lorong Ubong
Jalan Ampang Tengah
Taman U-Thant
Persiaran Ampang Hilir
206 Villa Putra Putri
246 Damai Suria
Jalan Penggawa
Lorong U Thant 2
Jalan Wickham
ZONING
MAP 120

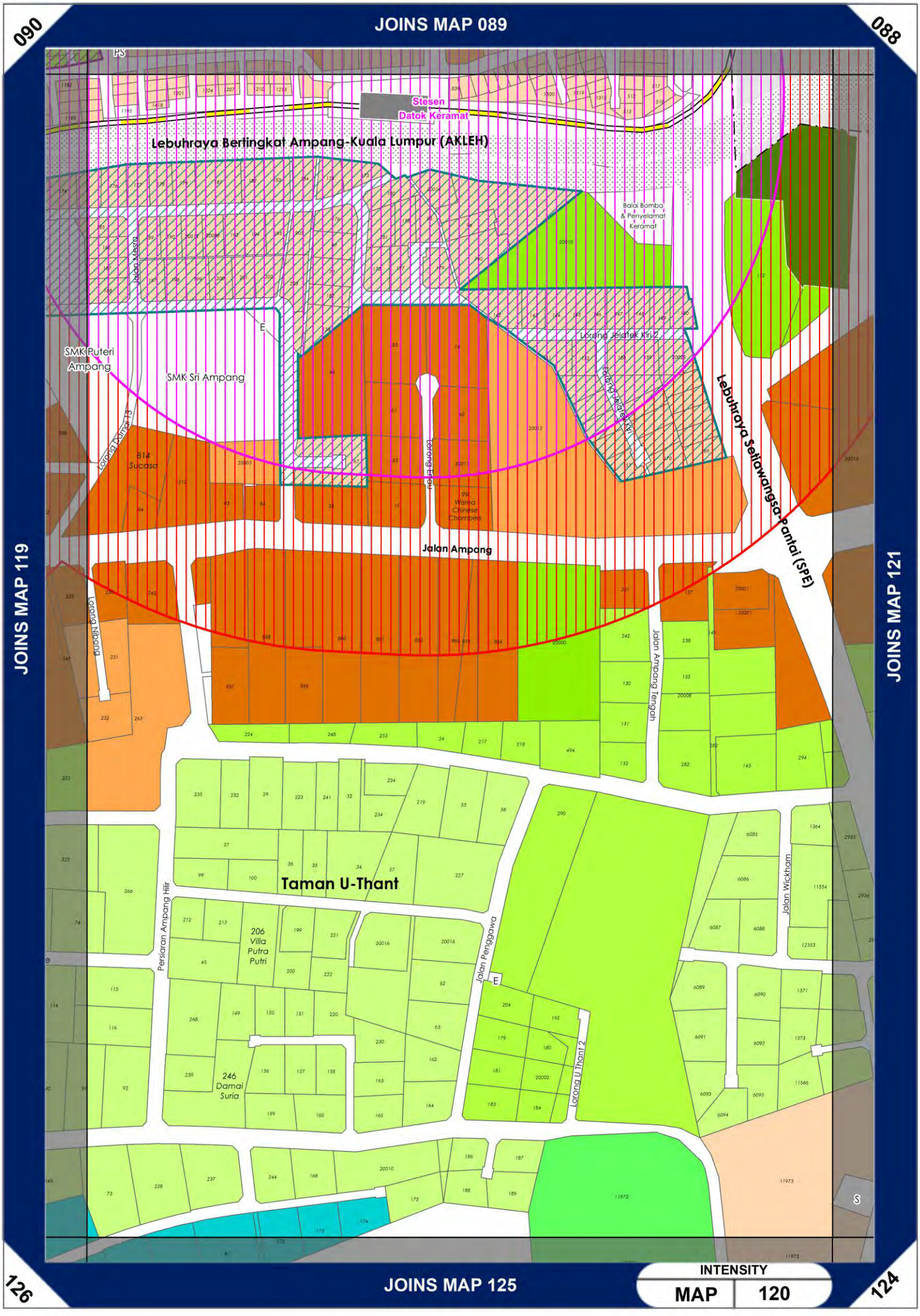

JOINS MAP 089
090
088
JOINS MAP 119
JOINS MAP 121
JOINS MAP 125
126
124
Stesen
Datok Keramat
Lebuhraya Bertingkat Ampang-Kuala Lumpur (AKLEH)
Balai Bomba & Penyelamat Keramat
Jalan Mesra
SMK Puteri Ampang
SMK Sri Ampang
Lorong Jelatek Kiri 2
Lorong Jelatek Kiri
Lorong Damai 13
814 Sucasa
Lorong Enau
99 Wisma Chinese Chambers
Lebuhraya Setiawangsa-Pantai (SPE)
Jalan Ampang
Lorong Nibong
Jalan Ampang Tengah
Taman U-Thant
Persiaran Ampang Hilir
206 Villa Putra Putri
246 Damai Suria
Jalan Penggawa
Lorong U Thant 2
Jalan Wickham
INTENSITY
MAP
120

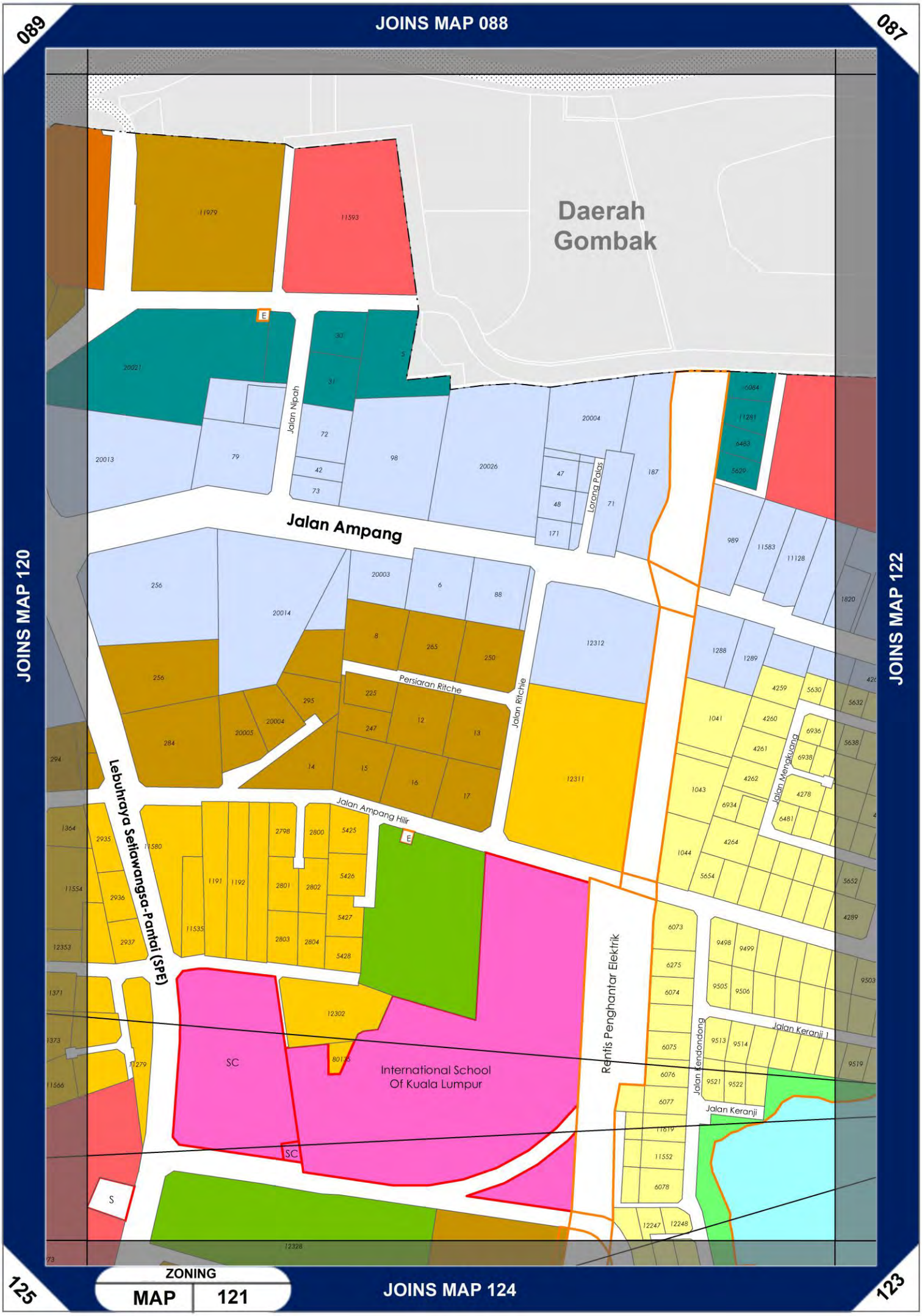
JOINS MAP 088
089
087
JOINS MAP 120
JOINS MAP 122
JOINS MAP 124
125
123
Daerah Gombak
Jalan Ampang
Jalan Nipah
Lorong Pabs
Persiaran Ritche
Jalan Ritchie
Jalan Ampang Hilir
Lebuhraya Setiawangsa-Pantai (SPE)
Rentis Penghantar Elektrik
Jalan Mengkuang
Jalan Kendondong
Jalan Keranji 1
Jalan Keranji
International School Of Kuala Lumpur
SC
S
E
ZONING
MAP 121

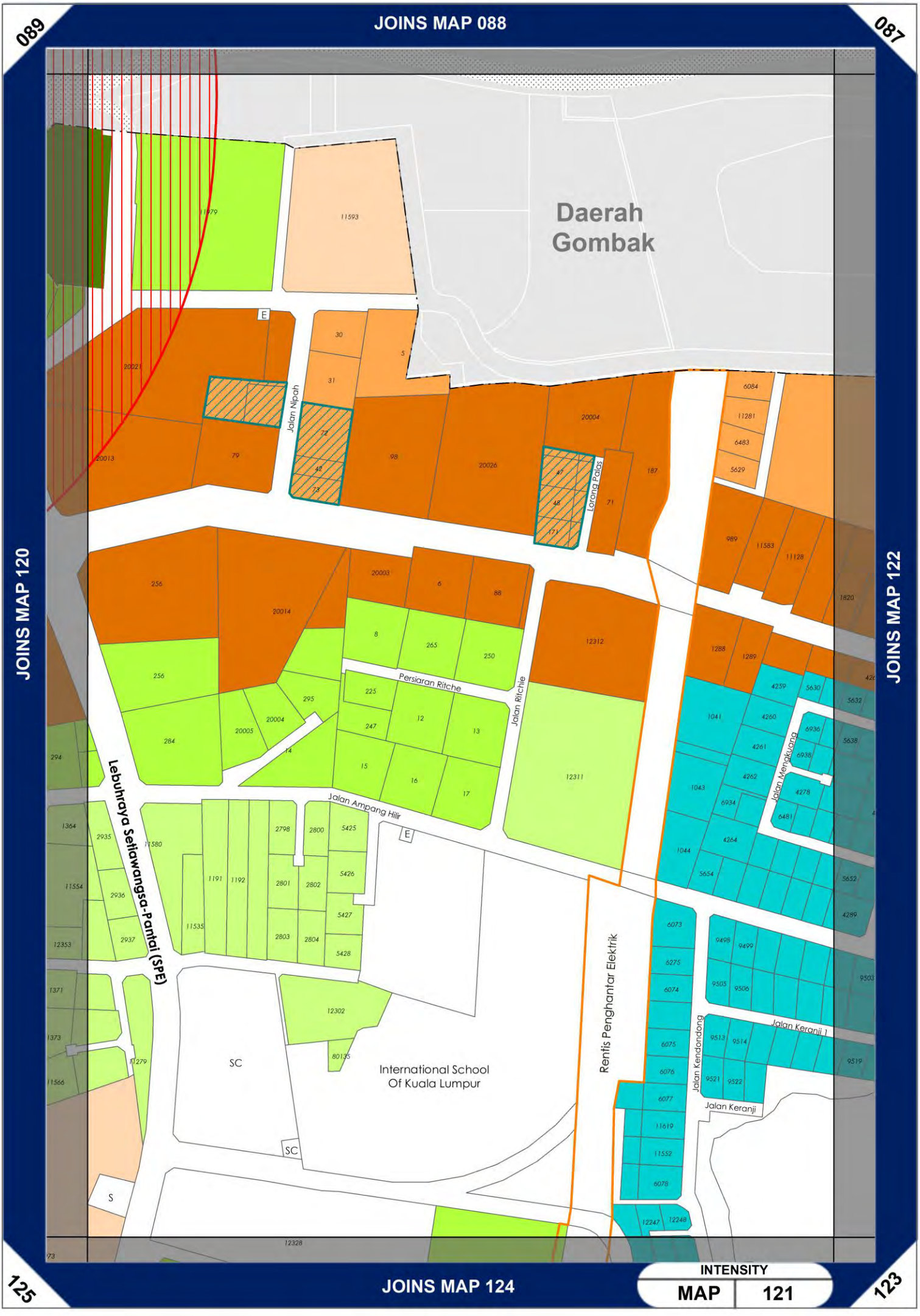
JOINS MAP 088
089
087
JOINS MAP 120
JOINS MAP 122
JOINS MAP 124
125
123
Daerah Gombak
Jalan Nipah
Lorong Palas
Persiaran Ritche
Jalan Ritchie
Jalan Ampang Hilir
Lebuhraya Setiawangsa-Pantai (SPE)
Rentis Penghantar Elektrik
Jalan Mengkuang
Jalan Kendondong
Jalan Keranji 1
Jalan Keranji
International School Of Kuala Lumpur
SC
E
S
INTENSITY
MAP 121

088

JOINS MAP 087

086

JOINS MAP 121

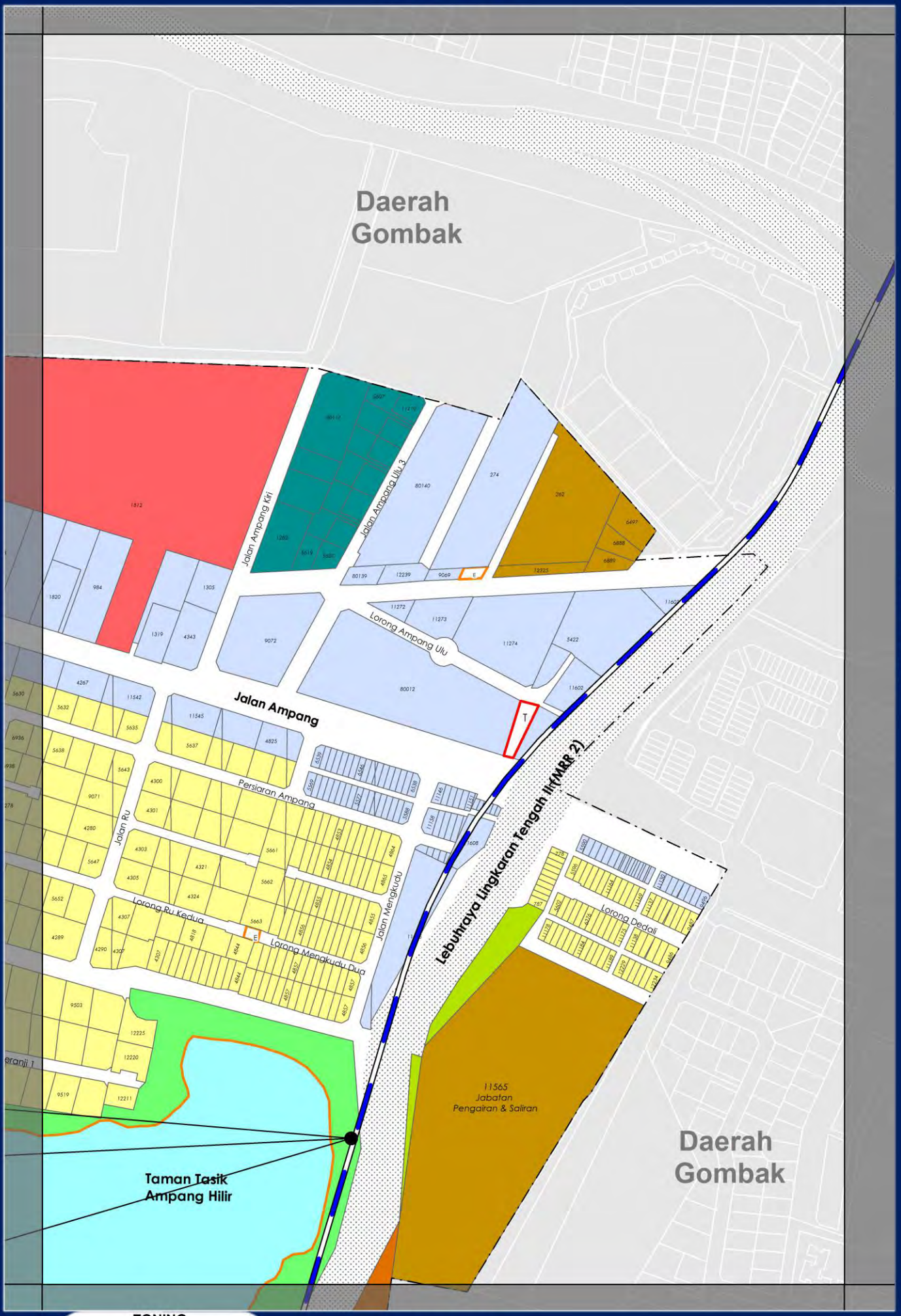

LIMITS OF MAP

124

ZONING

MAP 122

JOINS MAP 123

088
JOINS MAP 087
086
JOINS MAP 121
LIMITS OF MAP
124
JOINS MAP 123

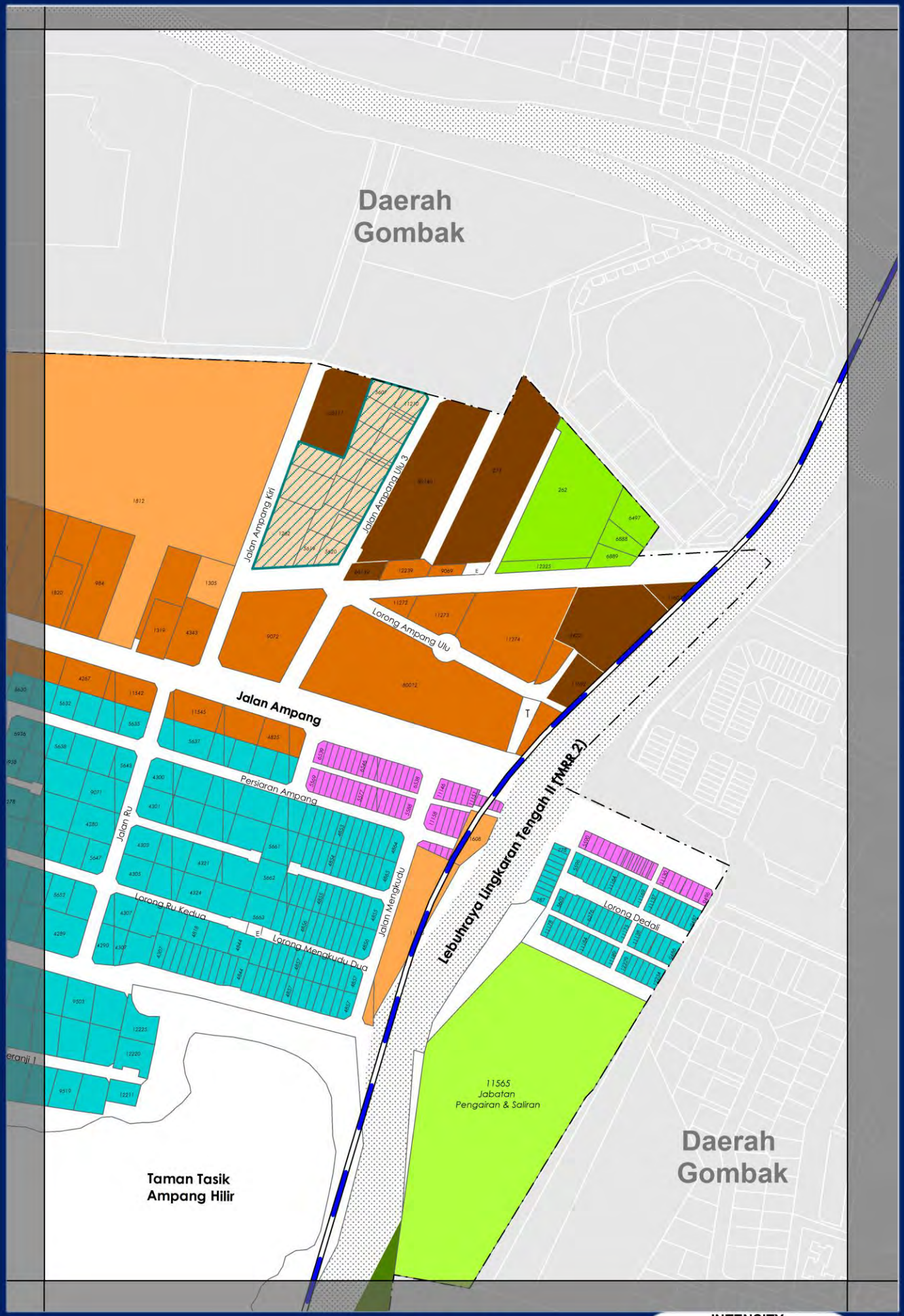

INTENSITY

MAP 122

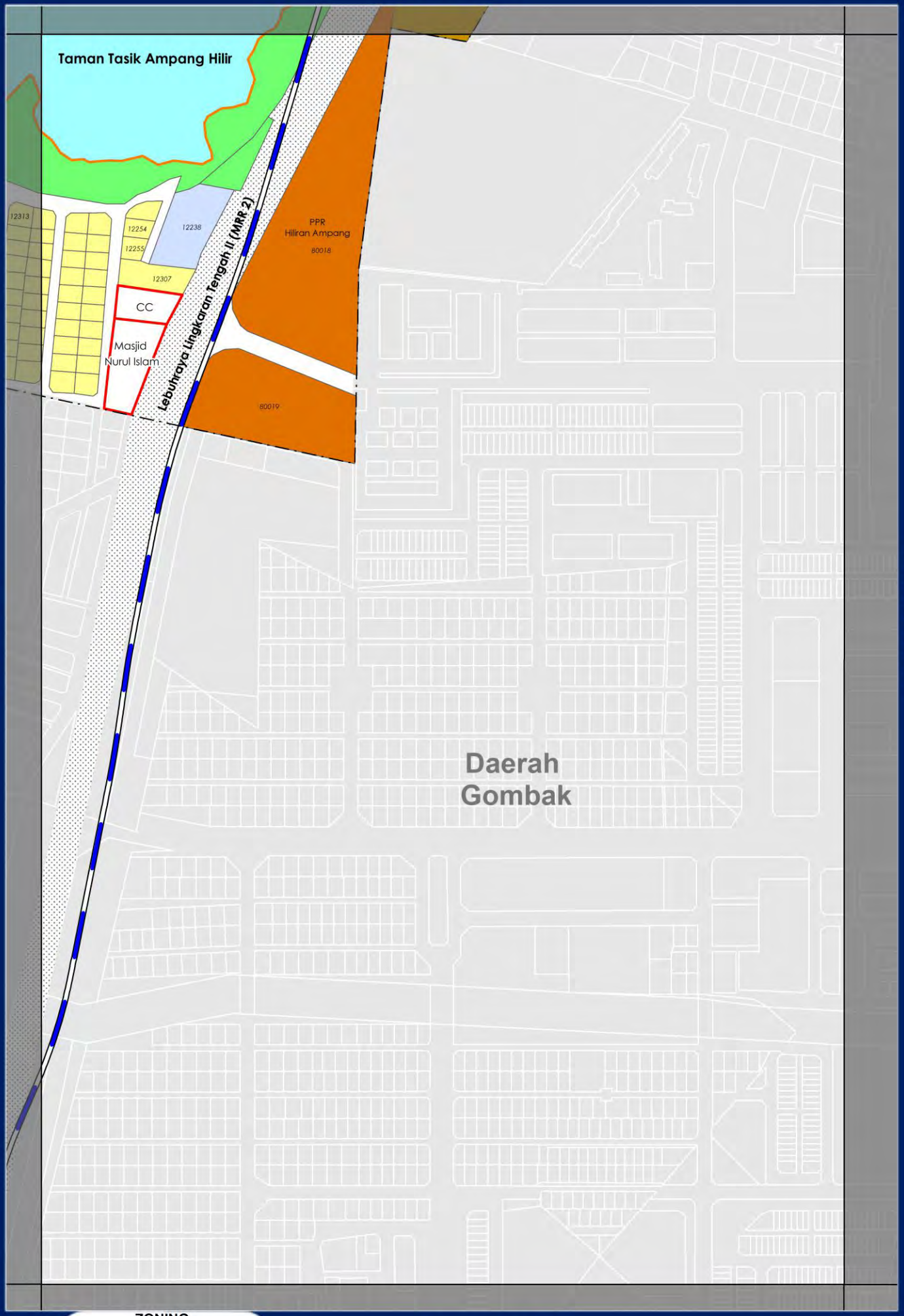
121
JOINS MAP 122
Taman Tasik Ampang Hilir
12313
12254
12255
12238
12307
CC
Masjid
Nurul Islam
Lebuhraya Lingkaran Tengah II (MRR 2)
PPR
Hiliran Ampang
80018
80019
Daerah
Gombak
JOINS MAP 124
LIMITS OF MAP
156
ZONING
MAP 123
LIMITS OF MAP

121
JOINS MAP 122
Taman Tasik Ampang Hilir
12313
12254
12255
12238
12307
CC
Masjid
Nurul Islam
Lebuhraya Lingkaran Tengah II (MRR 2)
PPR
Hiliran Ampang
80018
80019
Daerah
Gombak
JOINS MAP 124
LIMITS OF MAP
156
LIMITS OF MAP
INTENSITY
MAP
123

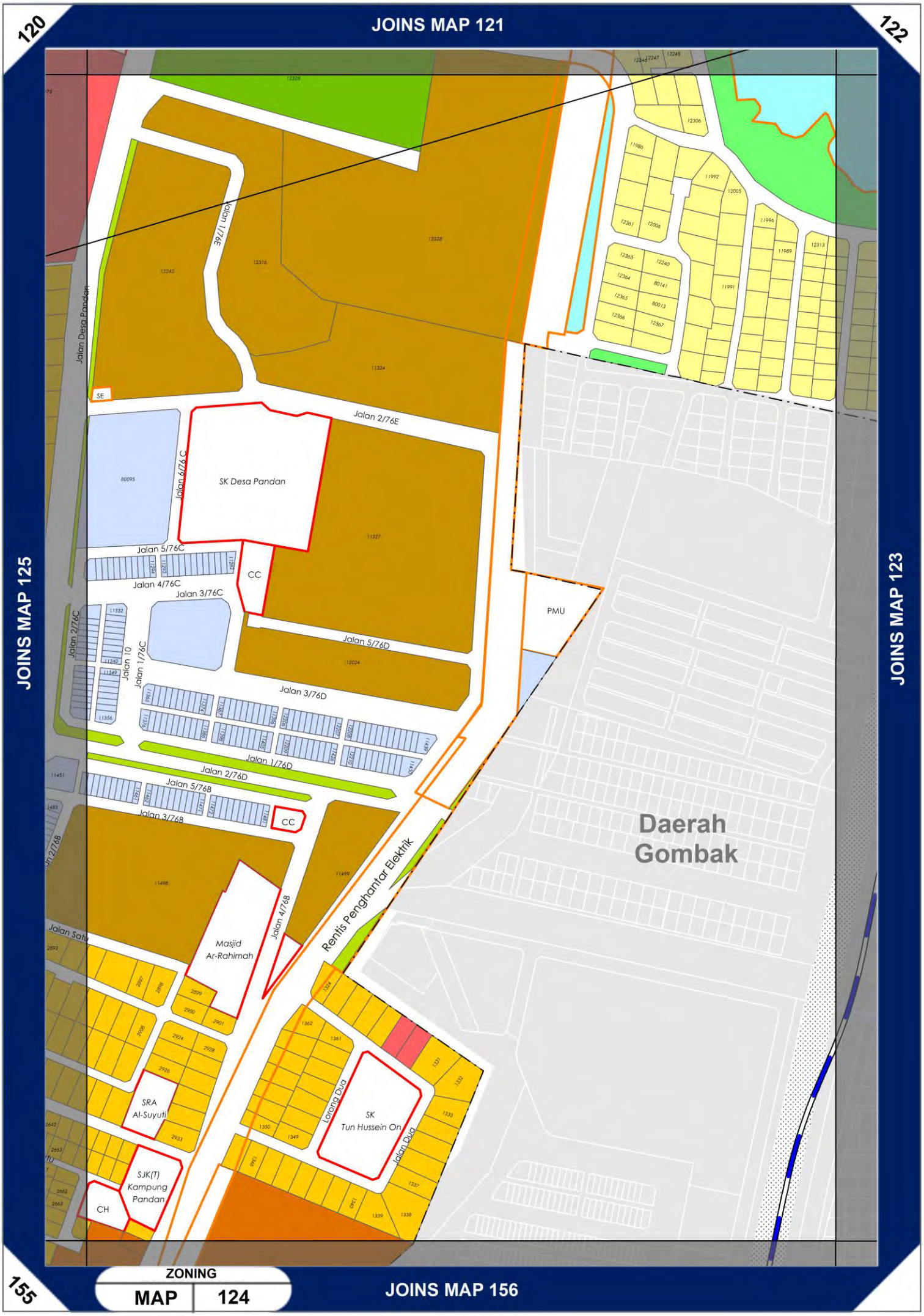

JOINS MAP 121
120
122
JOINS MAP 125
JOINS MAP 123
JOINS MAP 156
155
Jalan Desa Pandan
Jalan 1/76E
Jalan 2/76E
Jalan 6/76 C
SK Desa Pandan
Jalan 5/76C
Jalan 4/76C
Jalan 3/76C
CC
Jalan 2/76C
Jalan 10
Jalan 1/76C
Jalan 5/76D
Jalan 3/76D
Jalan 1/76D
Jalan 2/76D
Jalan 5/76B
Jalan 3/76B
CC
PMU
Daerah Gombak
Rentis Penghantar Elektrik
Jalan 4/76B
Masjid Ar-Rahimah
Jalan Satu
SRA Al-Suyuti
SJK(T) Kampung Pandan
CH
Lorong Dua
SK Tun Hussein On
Jalan Dua
ZONING
MAP 124

120
JOINS MAP 121
122
JOINS MAP 125
JOINS MAP 123
155
JOINS MAP 156
INTENSITY
MAP 124
Jalan Desa Pandan
Jalan 1/76E
Jalan 2/76E
Jalan 6/76C
SK Desa Pandan
Jalan 5/76C
Jalan 4/76C
Jalan 3/76C
Jalan 2/76C
Jalan 10
Jalan 1/76C
Jalan 5/76D
Jalan 3/76D
Jalan 1/76D
Jalan 2/76D
Jalan 5/76B
Jalan 3/76B
Jalan 4/76B
CC
PMU
Daerah Gombak
Rentis Penghantaran Elektrik
Masjid Ar-Rahimah
Jalan Satu
SRA Al-Suyuti
SJK(T) Kampung Pandan
CH
SK Tun Hussein On
Lorong Dua
Jalan Dua
SE

JOINS MAP 120
119
121
JOINS MAP 126
JOINS MAP 124
154
156
JOINS MAP 155
Kelab Golf Diraja Selangor
Lingkungan U-Thant
Jalan U Thant
Jalan Desa Pandan
Jalan 2/76C
Jalan 2/76B
Jalan 3/76A
Jalan Satu
Lebuhraya Setiawangsa-Pantai (SPE)
Jalan Belangkas 1
Jalan Belangkas 2
Jalan Belangkas 3
Jalan Belangkas
Jalan Kijing
Jalan Thaver
Jalan Wira 1
Jalan Wira 2
Jalan Wira 3
Jalan Wira 4
Jalan Wira 7
Jalan Wira 8
Jalan Wirawati 1
Jalan Wirawati 2
Jalan Wirawati 3
Institut Kemahiran Mara
SK Taman Maluri
CL
CC
CH
E
S
K
SE
PS
ZONING
MAP
125

JOINS MAP 120
119
121
JOINS MAP 126
JOINS MAP 124
154
JOINS MAP 155
156

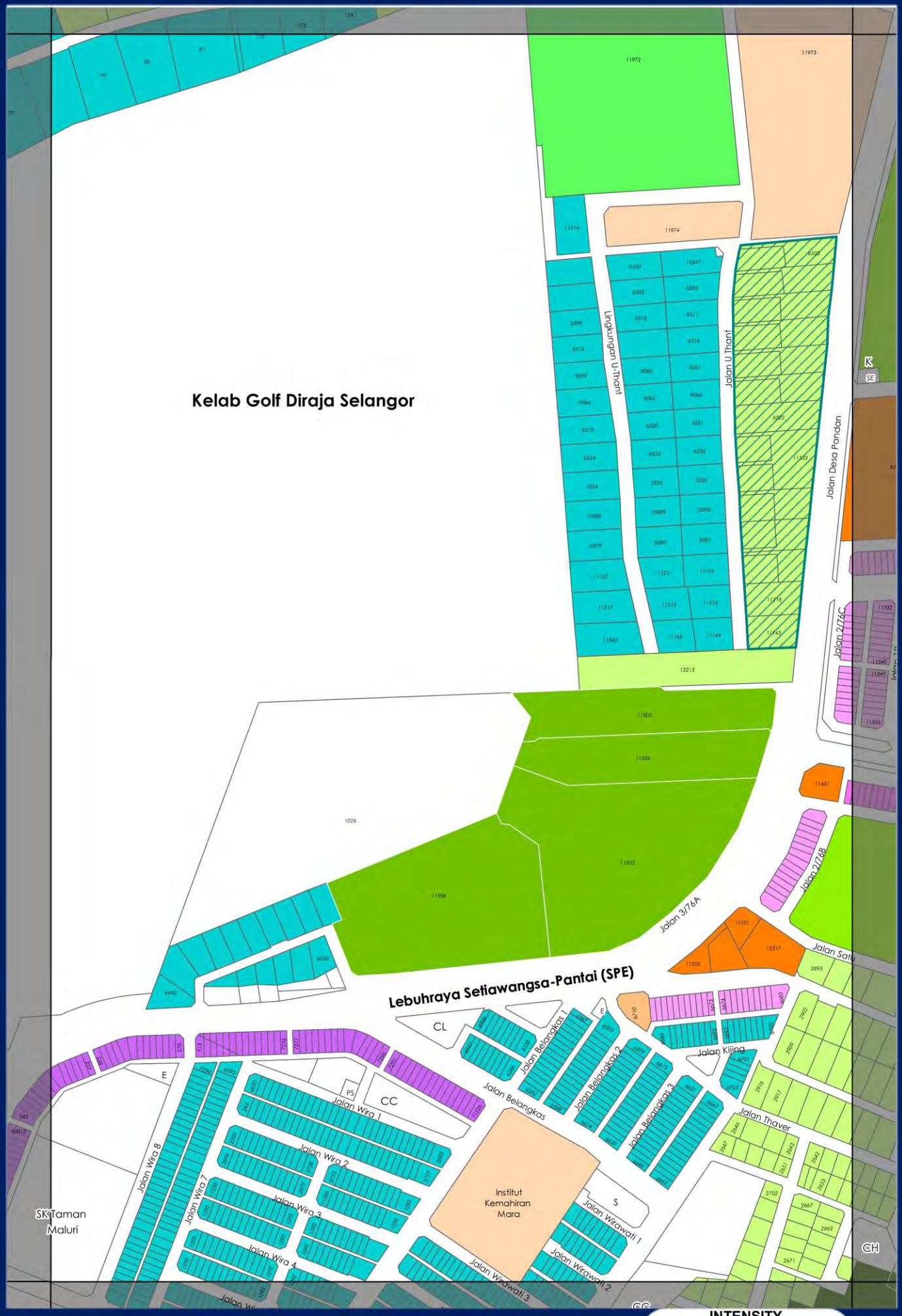

INTENSITY

MAP	125

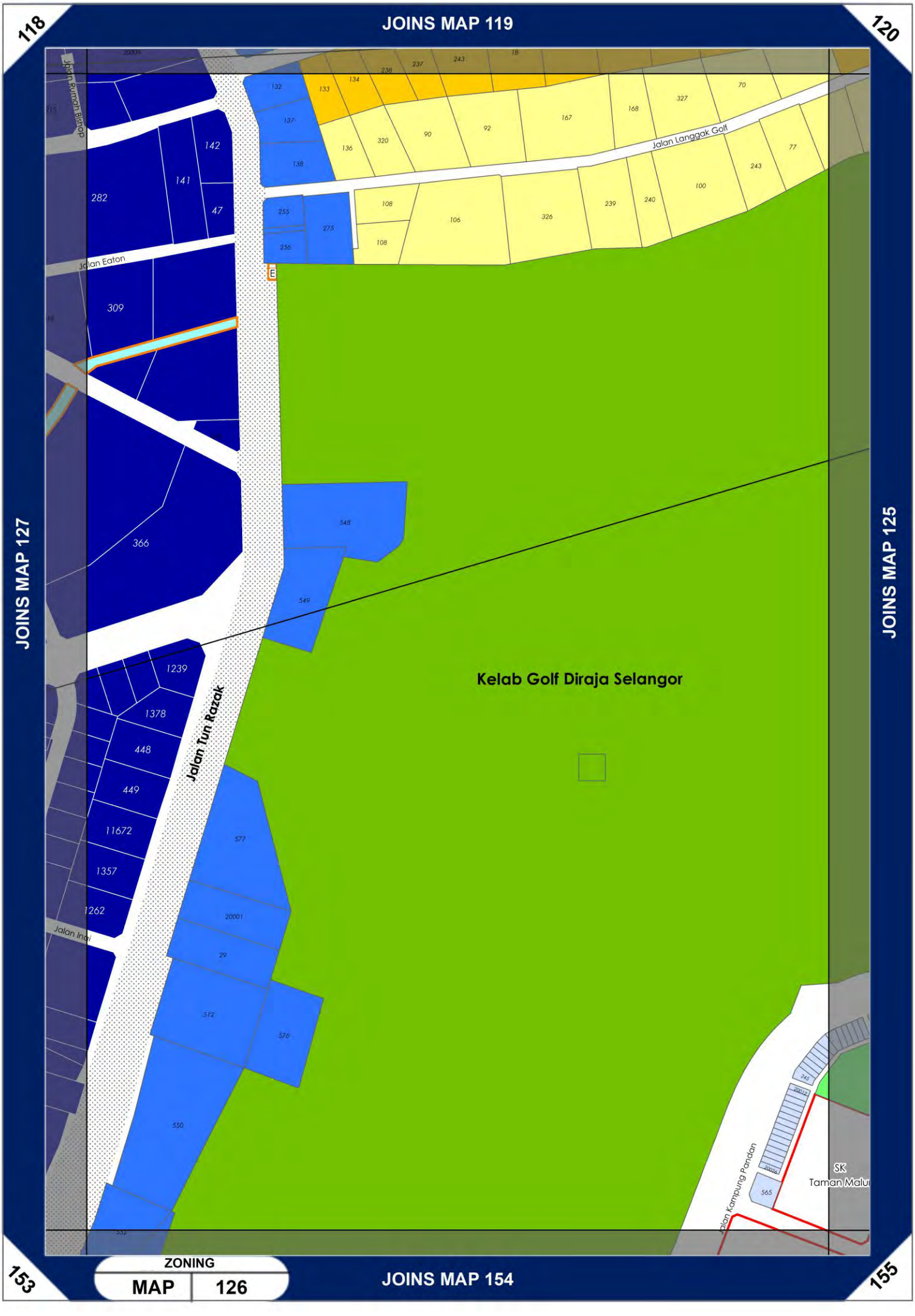

ZONING

MAP 126

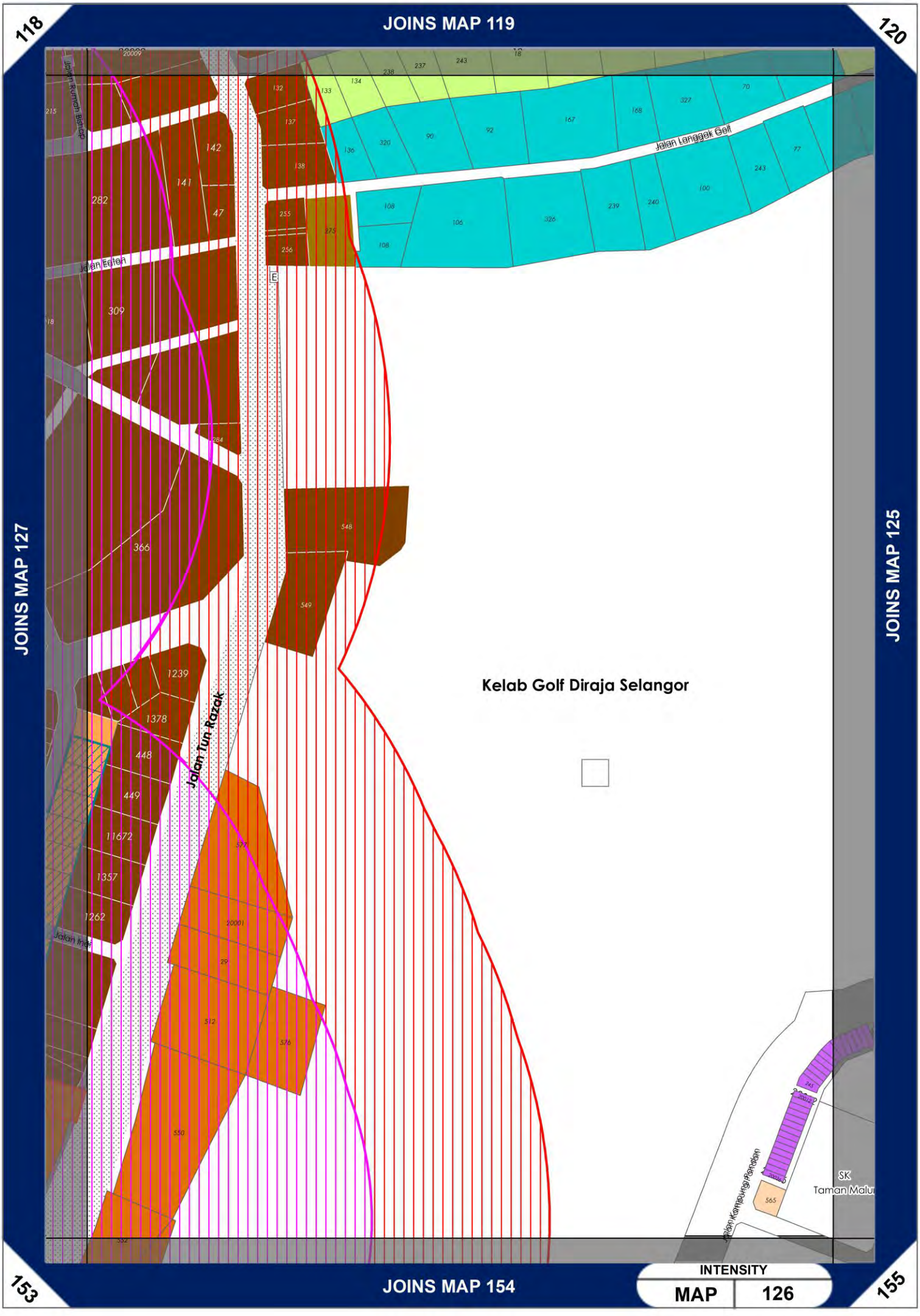

INTENSITY

MAP 126

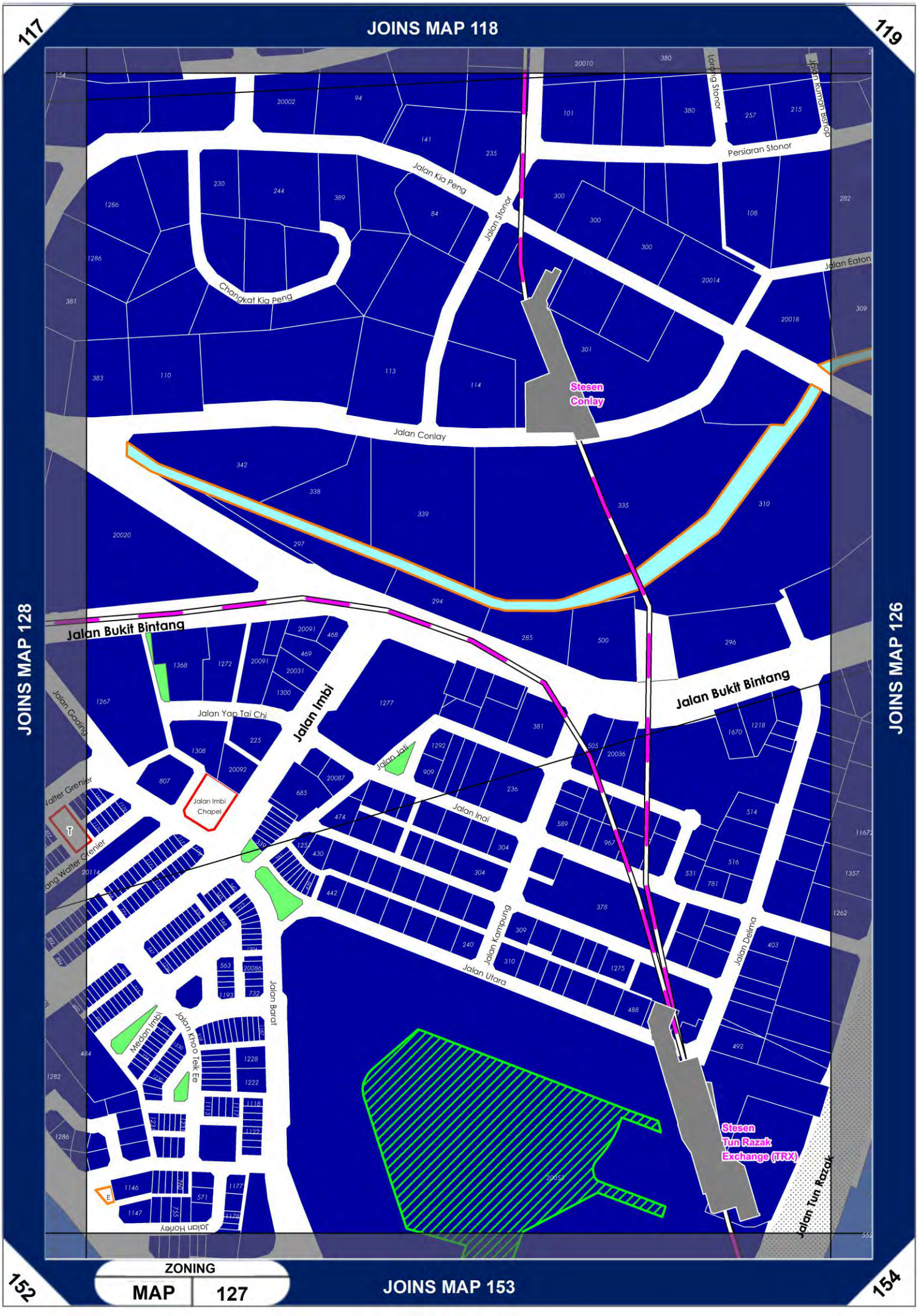
JOINS MAP 118
117
119
JOINS MAP 128
JOINS MAP 126
JOINS MAP 153
152
154
Jalan Kia Peng
Changkat Kia Peng
Jalan Stonor
Lorong Stonor
Persiaran Stonor
Jalan Eaton
Jalan Conlay
Stesen Conlay
Jalan Bukit Bintang
Jalan Imbi
Jalan Yap Tai Chi
Jalan Gading
Jalan Imbi Chapel
Jalan Inai
Jalan Jati
Jalan Kampung
Jalan Utara
Jalan Delima
Jalan Barat
Medan Imbi
Jalan Khoo Tek Ee
Jalan Hon Ley
Stesen Tun Razak Exchange (TRX)
Jalan Tun Razak
ZONING
MAP 127

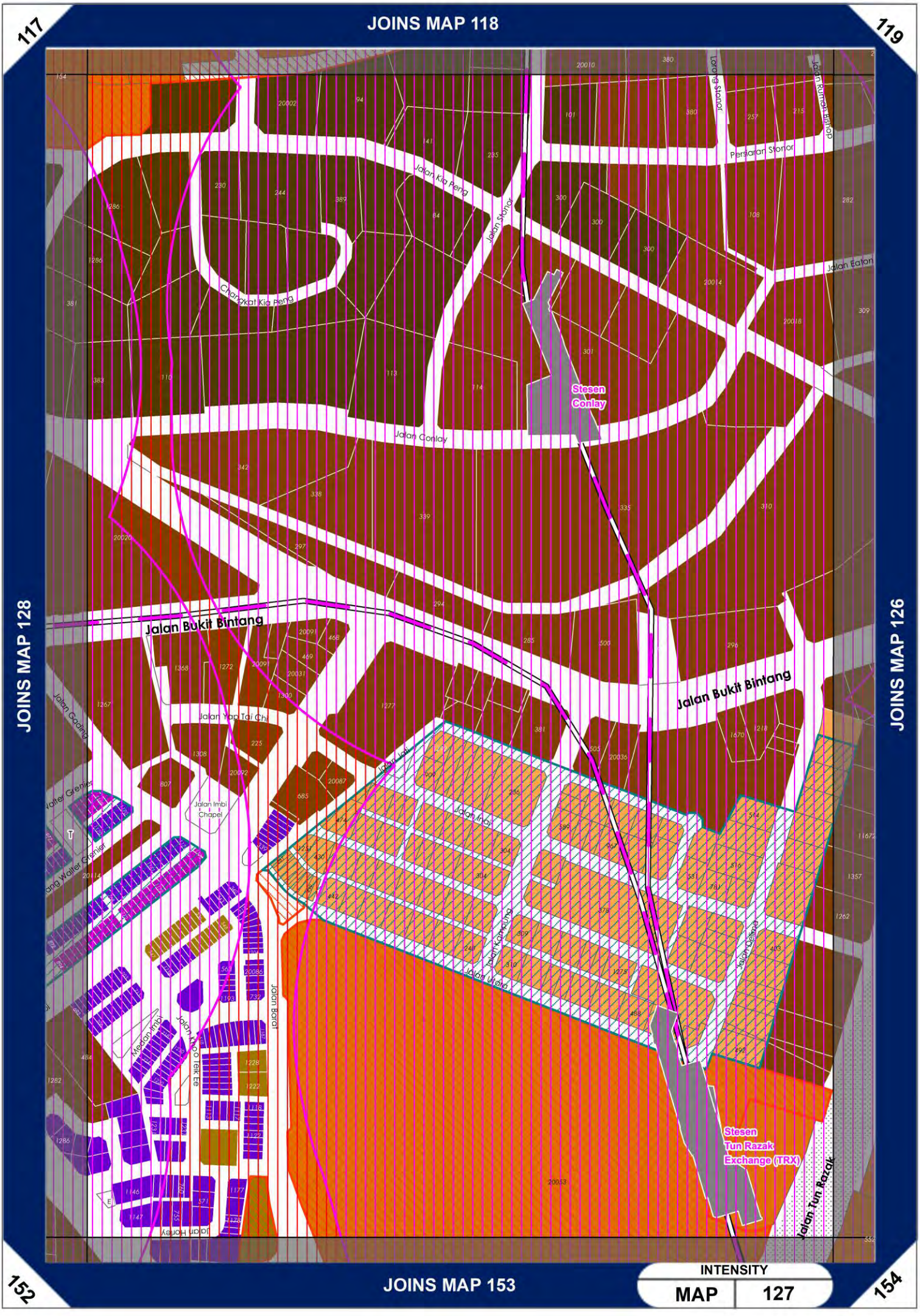

JOINS MAP 118
117
119
JOINS MAP 128
JOINS MAP 126
JOINS MAP 153
152
154
Jalan Kia Peng
Jalan Stonor
Lorong Stonor
Persiaran Stonor
Jalan Rumah Bishop
Jalan Eaton
Changkat Kia Peng
Stesen Conlay
Jalan Conlay
Jalan Bukit Bintang
Jalan Yap Tai Chi
Jalan Gading
Jalan Imbi Chapel
Jalan Jati
Jalan Inai
Jalan Kampung
Jalan Utara
Jalan Delima
Jalan Barat
Medan Imbi
Jalan Khoo Teik Ee
Jalan Horley
Stesen Tun Razak Exchange (TRX)
Jalan Tun Razak
INTENSITY
MAP
127

ZONING MAP 128

116
JOINS MAP 117
118
JOINS MAP 129
JOINS MAP 127
151
JOINS MAP 152
153
INTENSITY
MAP 128
Lorong P Ramlee
Jalan Perak
Jalan Tengah
Stesen Raja Chulan
Jalan Raja Chulan
Changkat Raja Chulan
Changkat Ceylon
Jalan Mesui
Jalan Nagasari
Jalan Angsoka
Jalan Beremi
Jalan Berangan
Changkat Bukit Bintang
Jalan Sahabat
Jalan Gading
Jalan Walter Grenier
Lorong Walter Grenier
Jalan Parkang Walter Grenier
Terowong Tong Shin
Jalan Tong Shin
Stesen Bukit-Bintang
Stesen Bukit Bintang
1198
Bukit Bintang Plaza
1197
Sungai Wang Plaza
Jalan Sultan Ismail
Jalan Bukit Bintang
Jalan Imbi
Jalan 177
1257
Low Yat Plaza
Jalan Pudu
Jalan Pudu 14
Stesen Imbi
753
Ibu Pejabat Polis Kontinjen Kuala Lumpur
2001
Berjaya Time Square
Jalan 1778
CH
T
E

JOINS MAP 116
115
117
JOINS MAP 130
JOINS MAP 128
JOINS MAP 151
150
152
SK / SMK
Convent Bukit Nanas
SK St. John 1 & 2
Jalan Bukit Nanas
SK / SMK
St. John Bukit Nanas
Jalan Susur
Jalan Gereja
Jalan Raja Chulan
Gereja
St. Andrew's
Jalan Bukit Ceylon
Changkat Raja Chulan
Jalan Ceylon
Jalan Bukit Mahkamah
Persiaran Raja Chulan
Jalan Pudu Lama
Jalan Pudu
SJK (C)
Nan Kai
Lorong P. Ramlee
Jalan Punchak
Lorong Sultan
SM Confucian
SK / SMK
Methodist
Stesen
Plaza Rakyat
Gereja
St. Anthony's
Katolik
Jalan Robertson
Jalan Sin Chew Kee
Jalan Galloway
Jalan Galloway 1
Jalan Wesley
Lorong Hang Jebat
Lorong Petaling
Stesen
Merdeka
SJK(C)
Jalan Davidson
Jalan Hang Jebat
CH
E
ZONING
MAP
129

JOINS MAP 116
115
117
JOINS MAP 130
JOINS MAP 128
JOINS MAP 151
150
152
SK / SMK
Convent Bukit Nanas
SK St. John 1 & 2
Jalan Bukit Nanas
SK / SMK
St. John Bukit Nanas
Jalan Raja Chulan
Gereja
St. Andrew's
Jalan Bukit Ceylon
Changkat Raja Chulan
Jalan Ceylon
Persiaran Raja Chulan
Jalan Pudu Lama
Jalan Pudu
SJK (C)
Nan Kai
Jalan Susur
Jalan Gereja
Lorong Sultan
SM Confucian
SMK Methodist
Jalan Wesley
Lorong Petaling
Stesen
Plaza Rakyat
Gereja
St. Anthony
Katolik
Jalan Robertson
Jalan Sin Chew Kee
Jalan Galloway
Stesen
Merdeka
SJK(C)
Jalan Davidson
Jalan Hang Jebat
Lorong P. Ramlee
Jalan Puchak
INTENSITY
MAP
129

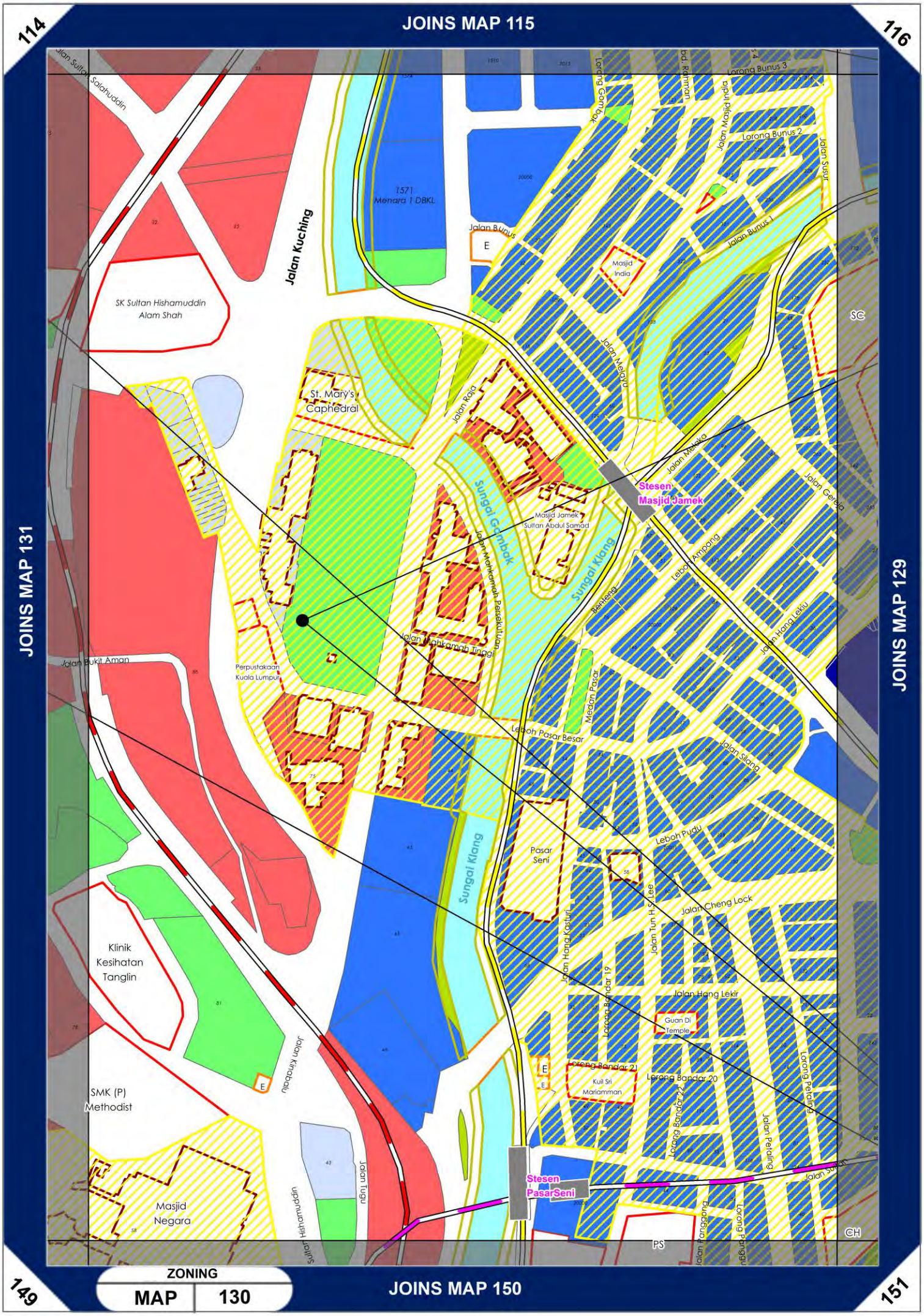

JOINS MAP 115
114
116
JOINS MAP 131
JOINS MAP 129
149
JOINS MAP 150
151
Jalan Sultan Salahuddin
Jalan Kuching
1571
Menara 1 DBKL
Jalan Bunus
E
Masjid India
Lorong Gombak
Lorong Bunus 3
Jalan Masjid India
Lorong Bunus 2
Jalan Susur
Jalan Bunus 1
SC
SK Sultan Hishamuddin Alam Shah
St. Mary's Caphedral
Jalan Raja
Jalan Melayu
Jalan Melaka
Stesen Masjid Jamek
Jalan Geraja
Sungai Gombak
Masjid Jamek Sultan Abdul Samad
Jalan Mahkamah Persekutuan
Sungai Klang
Lebuh Ampang
Benteng
Jalan Hang Lekiu
Jalan Mahkamah Tinggi
Jalan Bukit Aman
Perpustakaan Kuala Lumpur
Medan Pasar
Leboh Pasar Besar
Jalan Silang
Leboh Pudu
Pasar Seni
Sungai Klang
Jalan Cheng Lock
Jalan Hang Kasturi
Jalan Tun H.S. Lee
Klinik Kesihatan Tanglin
Lorong Bandar 19
Jalan Hang Lekir
Guan Di Temple
Jalan Kinabalu
E
Lorong Bandar 21
Kuil Sri Mariamman
Lorong Bandar 20
Lorong Bandar 22
Lorong Petaling
SMK (P) Methodist
Jalan Petaling
Jalan Sultan
Stesen PasarSeni
Masjid Negara
Jalan Tugu
Sultan Hishamuddin
PS
Jalan Panggong
Lorong Panggong
CH
ZONING
MAP
130

JOINS MAP 115
114
116
JOINS MAP 131
JOINS MAP 129
JOINS MAP 150
149
151
Jalan Kuching
Jalan Sultan Salahuddin
1571
Menara 1 DBKL
Jalan Bunus
Lorong Bunus 3
Lorong Bunus 2
Jalan Bunus 1
Jalan Masjid India
Masjid India
SK Sultan Hishamuddin Alam Shah
St. Mary's Cathedral
Jalan Raja
Jalan Melayu
Jalan Melaka
Jalan Gereja
Stesen Masjid Jamek
Masjid Jamek Kuala Lumpur
Sungai Gombak
Sungai Klang
Jalan Mahkamah Persekutuan
Jalan Mahkamah Tinggi
Dataran Merdeka
Jalan Bukit Aman
Perpustakaan Kuala Lumpur
Lebuh Ampang
Jalan Hang Lekiu
Lebuh Pasar Besar
Medan Pasar
Jalan Sland
Lebuh Pudu
Pasar Seni
Jalan Cheng Lock
Jalan Tun H.S.Lee
Jalan Hang Kasturi
Jalan Hang Lekir
Lorong Bandar 19
Lorong Bandar 21
Lorong Bandar 20
Lorong Bandar 22
Guan Di Temple
Kuil Sri Mariamman
Klinik Kesihatan Tanglin
SMK (P) Methodist
Masjid Negara
Jalan Tugu
Jalan Hishamuddin
Stesen Pasar Seni
Jalan Petaling
Lorong Petaling
Lorong Panggung
INTENSITY
MAP
130

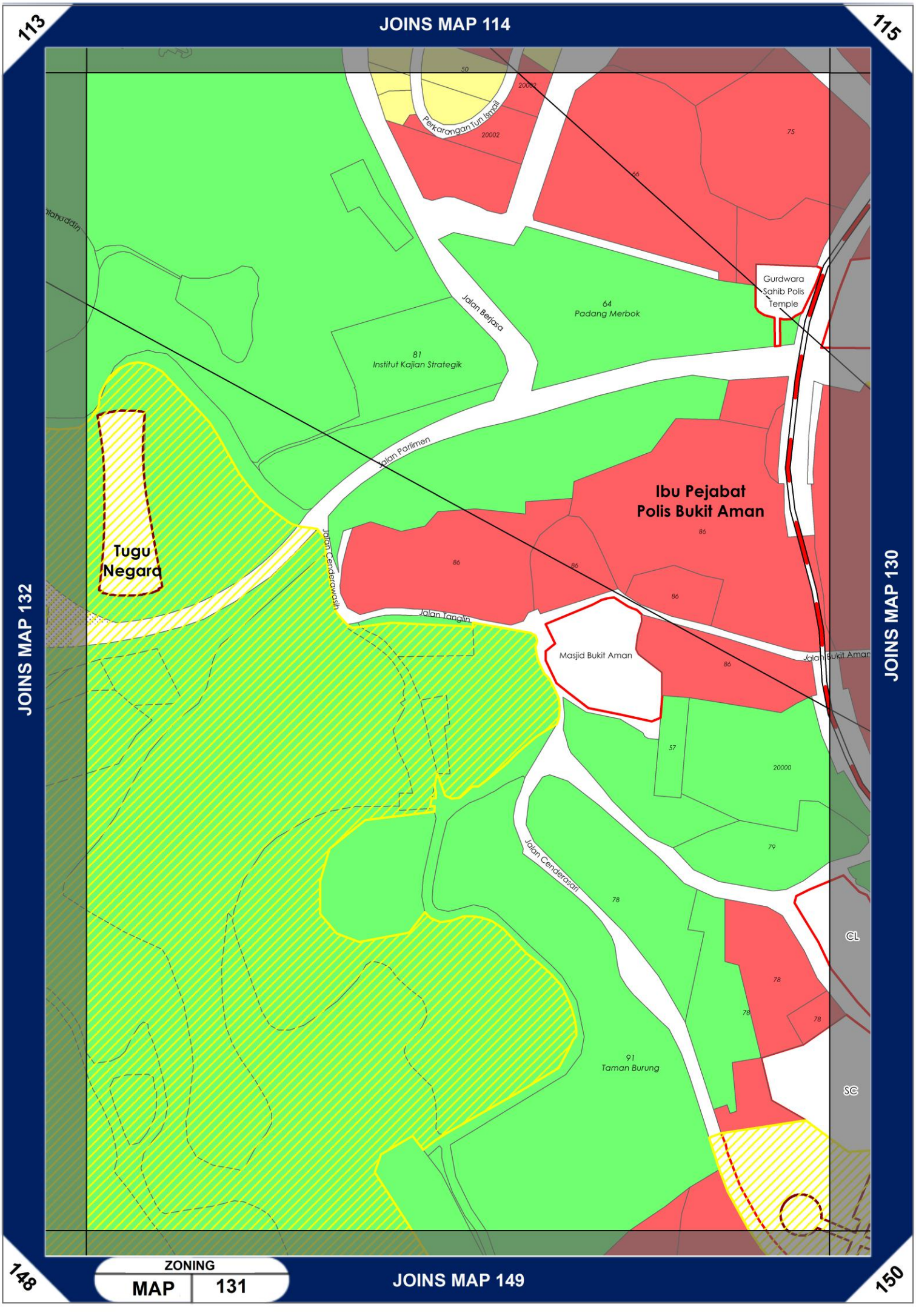
JOINS MAP 114
113
115
JOINS MAP 132
JOINS MAP 130
148
150
JOINS MAP 149
Perkarangan Tun Ismail
Jalan Berjasa
Jalan Parlimen
Jalan Cenderawasih
Jalan Tanglin
Jalan Bukit Aman
Jalan Cenderasari
Gurdwara Sahib Polis Temple
64
Padang Merbok
81
Institut Kajian Strategik
Ibu Pejabat
Polis Bukit Aman
Masjid Bukit Aman
Tugu
Negara
91
Taman Burung
CL
SG
ZONING
MAP
131

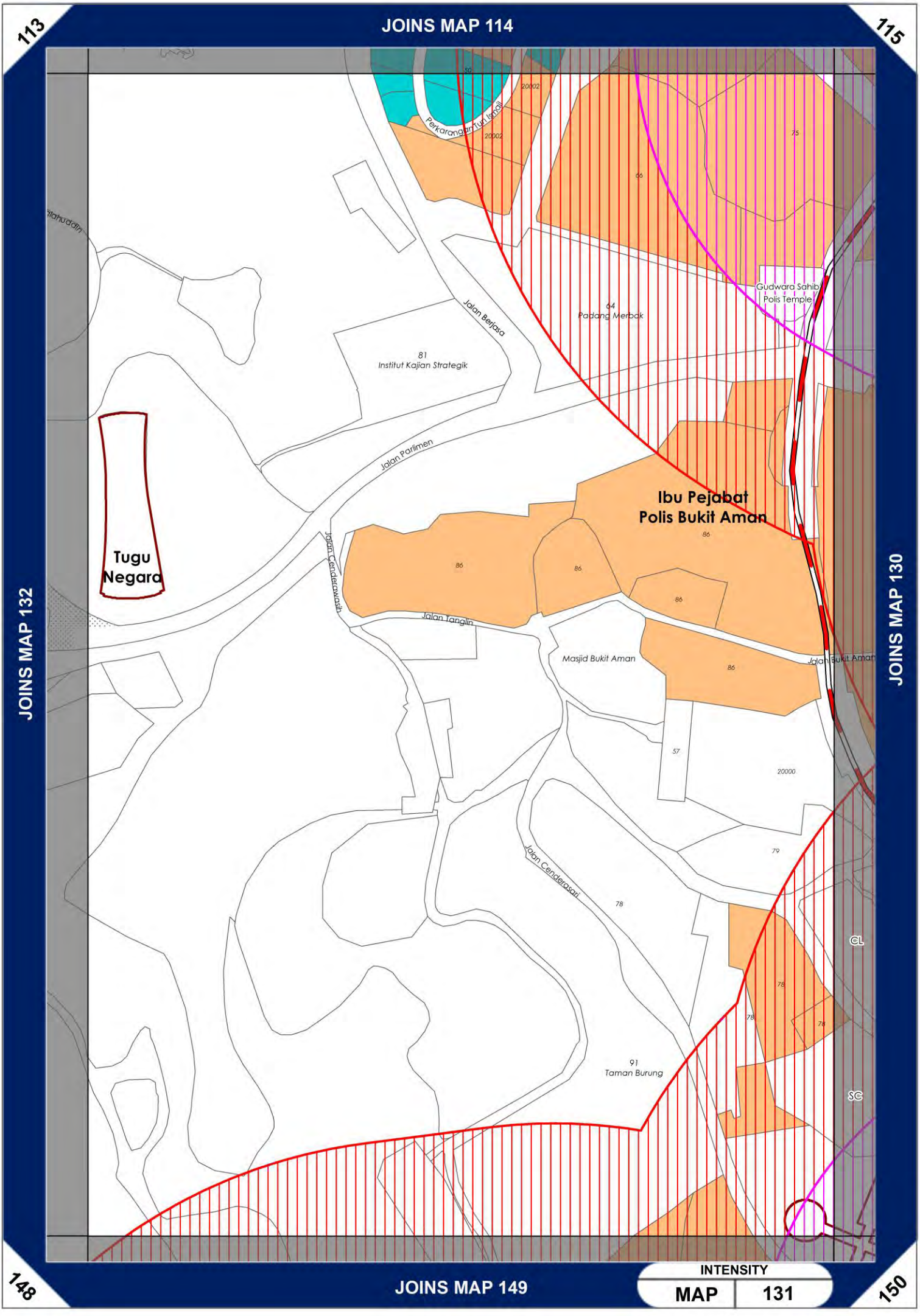
JOINS MAP 114
113
115
JOINS MAP 132
JOINS MAP 130
JOINS MAP 149
148
150
Perkarangan Tun Ismail
Jalan Berjasa
81
Institut Kajian Strategik
64
Padang Merbok
Gudwara Sahib
Polis Temple
Jalan Parlimen
Tugu
Negara
Ibu Pejabat
Polis Bukit Aman
Jalan Cenderawasih
Jalan Tanglin
Masjid Bukit Aman
Jalan Bukit Aman
Jalan Cenderasari
91
Taman Burung
CL
SC
INTENSITY
MAP
131

112
JOINS MAP 113
114
JOINS MAP 133
JOINS MAP 131
147
JOINS MAP 148
149
480882
Persiaran Sultan Salahuddin
Lorong Ledang
57398
Lebuhraya Sultan Iskandar
Bangunan Parlimen
20021
73
84
134
118
93
119
20005
101
102
Lorong Kota 2
82
78
83
Lorong Kota 1
79
89
90
152
152
20003
20001
Carcorsa Seri Negara
20012
20012
Jalan Damansara
318
319
20018
318
319
20018
Persiaran Tuanku Ja'afar
ZONING
MAP 132

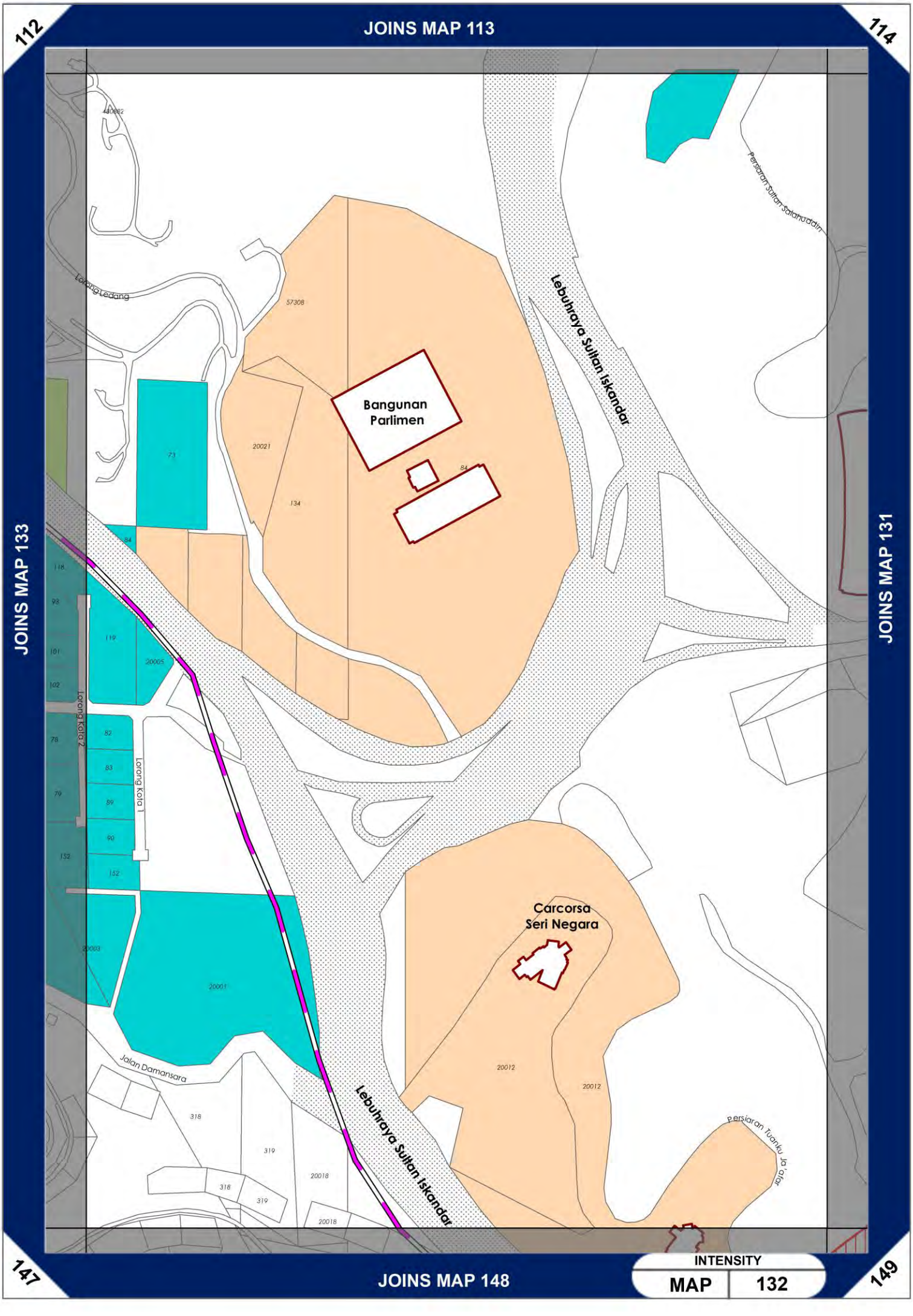

JOINS MAP 113
112
114
JOINS MAP 133
JOINS MAP 131
147
JOINS MAP 148
149
Bangunan Parlimen
Carcorsa Seri Negara
Lebuhraya Sultan Iskandar
Lebuhraya Sultan Iskandar
Persiaran Sultan Salahuddin
Persiaran Tuanku Ja'afar
Lorong Ledang
Lorong Kota 2
Lorong Kota 1
Jalan Damansara
57308
20021
134
84
73
118
93
101
102
119
20005
78
82
83
79
89
90
152
152
20003
20001
20012
20012
318
319
318
319
20018
20018
INTENSITY
MAP
132

111
JOINS MAP 112
113
JOINS MAP 134
JOINS MAP 132

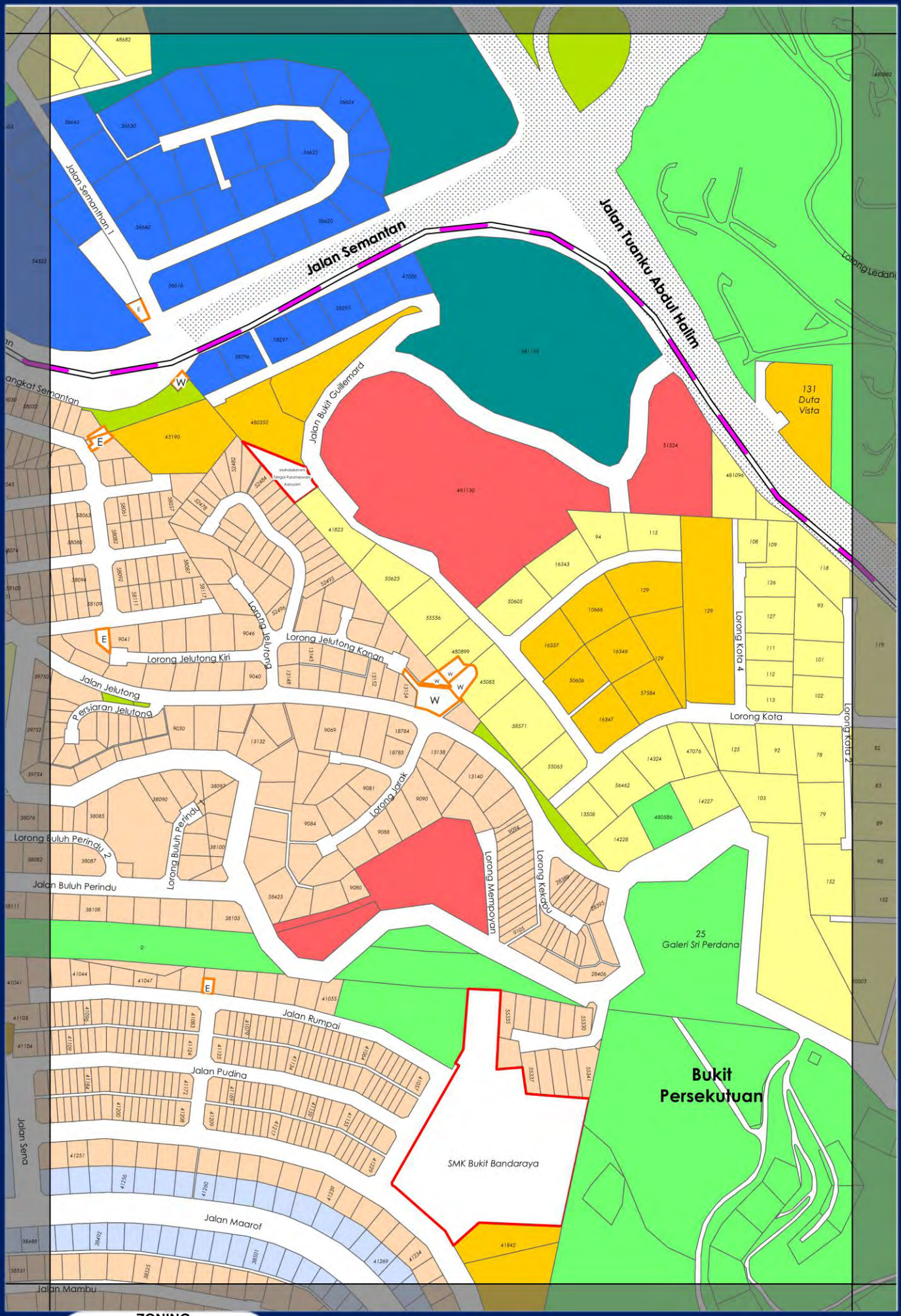

146
JOINS MAP 147
148

ZONING
MAP 133

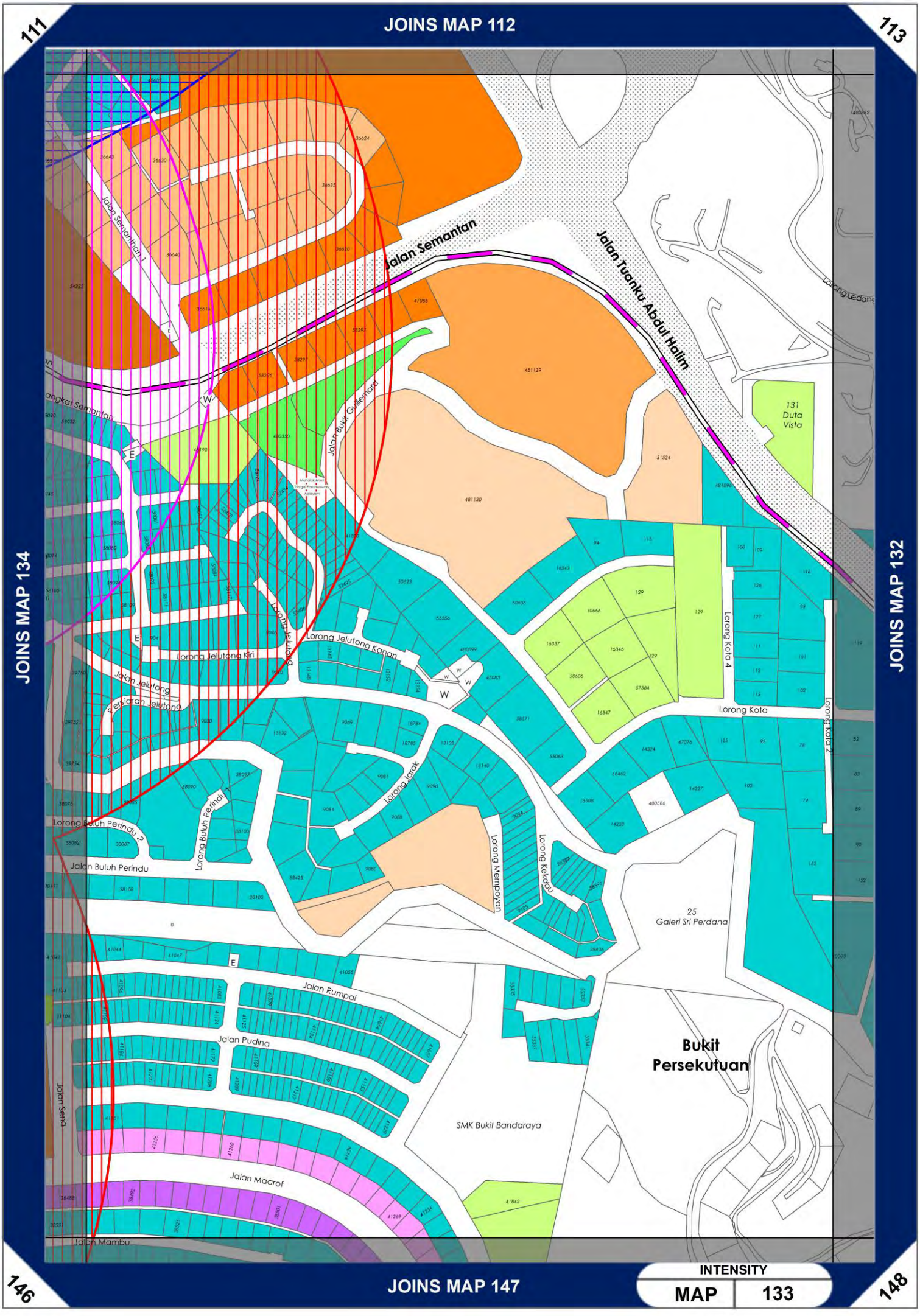

JOINS MAP 112
111
113
JOINS MAP 134
JOINS MAP 132
JOINS MAP 147
146
148
Jalan Semantan
Jalan Tuanku Abdul Halim
Jalan Semanthan 1
Jalan Bukit Guillemard
Lorong Jelutong
Lorong Jelutong Kanan
Lorong Jelutong Kiri
Jalan Jelutong
Persiaran Jelutong
Lorong Buluh Perindu 1
Lorong Buluh Perindu 2
Jalan Buluh Perindu
Lorong Jarak
Lorong Mempoyan
Lorong Kekabu
Lorong Kota 4
Lorong Kota
Lorong Kota 2
Lorong Ledang
131 Duta Vista
25 Galeri Sri Perdana
Jalan Rumpai
Jalan Pudina
Jalan Sena
Jalan Maarof
Jalan Mambu
SMK Bukit Bandaraya
Bukit Persekutuan
INTENSITY
MAP 133

JOINS MAP 111
110
112
JOINS MAP 135
JOINS MAP 133
145
147
JOINS MAP 146
Jalan Beringin
Jalan Damanlela
Jalan Maarof
Jalan Susur Semantan
Jalan Semantan
Changkat Semantan
Jalan Dungun
Jalan Gelenggang
Jalan 4/72B
Jalan Beka
Jalan Batai
Jalan Johar
Jalan Damansara Endah
Jalan Damansara Permai
Jalan Kekabu
Jalan Senuduk
Jalan Menarung
Jalan Menerung 2
Jalan Menerung 3
Jalan Sena
Jalan Mambu
Jalan 1/80
Persiaran Damansara Endah
Changkat Semantan 1
Lorong Damansara Endah
Lorong Buluh Perindu 4
Lorong Buluh Perindu 5
Gereja Calvary
Stesen Semantan
Stesen Pusat Bandar Damansara
ZONING
MAP 134

110
JOINS MAP 111
112
JOINS MAP 135
JOINS MAP 133
145
JOINS MAP 146
147

INTENSITY

MAP	134

JOINS MAP 110

ZONING

MAP 135

JOINS MAP 145

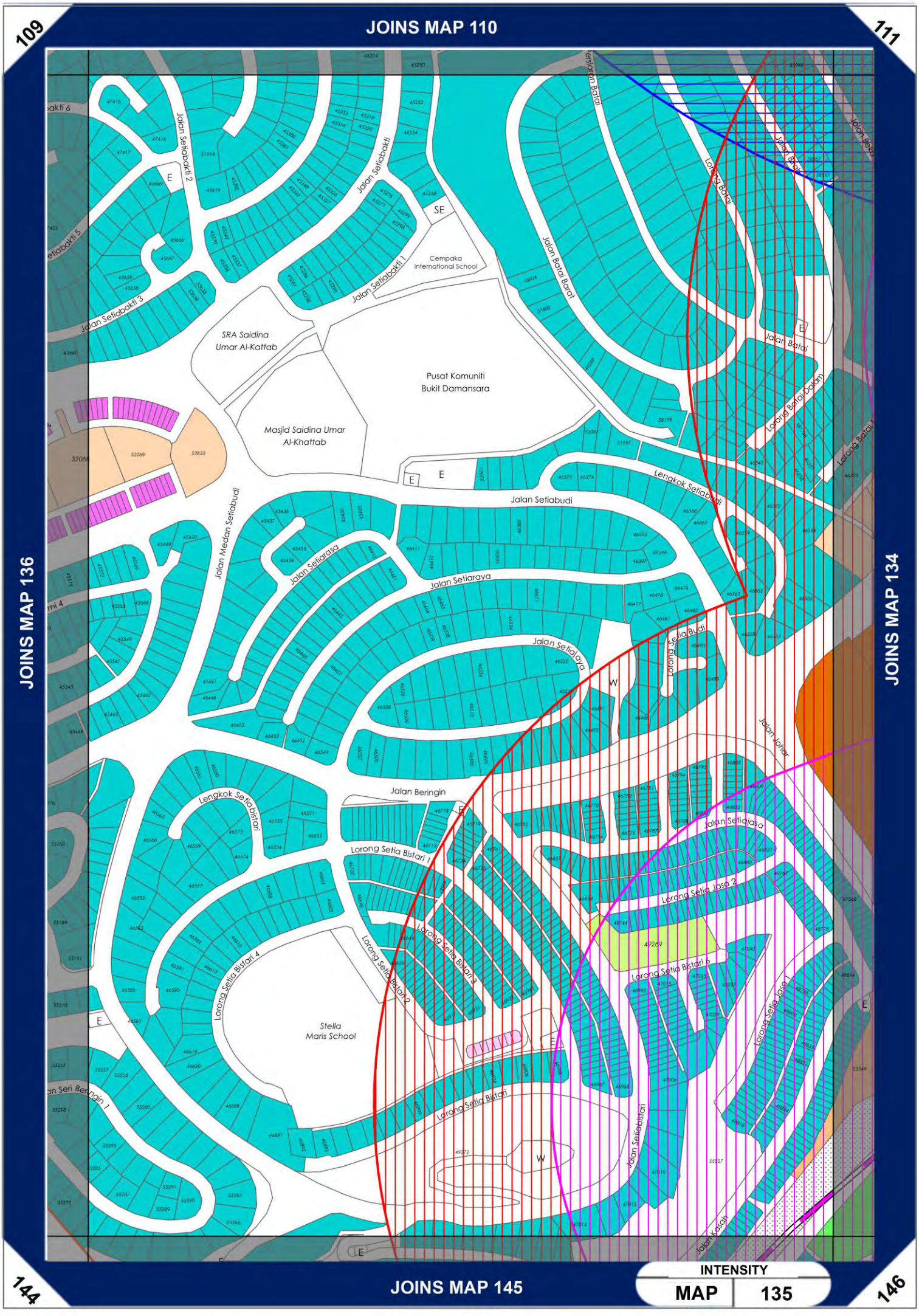
JOINS MAP 110
109
111
JOINS MAP 136
JOINS MAP 134
JOINS MAP 145
144
146
Jalan Setiabakti 2
Jalan Setiabakti
Jalan Setiabakti 1
Jalan Setiabakti 3
Cempaka International School
SRA Saidina Umar Al-Kattab
Masjid Saidina Umar Al-Khattab
Pusat Komuniti Bukit Damansara
Jalan Batai Barat
Lorong Batai
Jalan Batai
Lorong Batai Dalam
Lengkok Setiabudi
Jalan Setiabudi
Jalan Medan Setiabudi
Jalan Setiaraya
Jalan Setidaya
Lorong Setia Budi
Jalan Jonar
Jalan Beringin
Lengkok Setiabistari
Lorong Setia Bistari 1
Jalan Setiajasa
Lorong Setia Jasa 2
Lorong Setia Bistari 4
Lorong Setia Bistari 3
Lorong Setia Bistari 2
Lorong Setia Bistari 5
Lorong Setia Jasa 1
Lorong Setia Bistari
Jalan Setiabistari
Stella Maris School
Jalan Kasoh
INTENSITY
MAP 135

108
JOINS MAP 109
110
JOINS MAP 137
JOINS MAP 135
143
JOINS MAP 144
145

ZONING

MAP	136

108
JOINS MAP 109
110
JOINS MAP 137
JOINS MAP 135
143
JOINS MAP 144
145

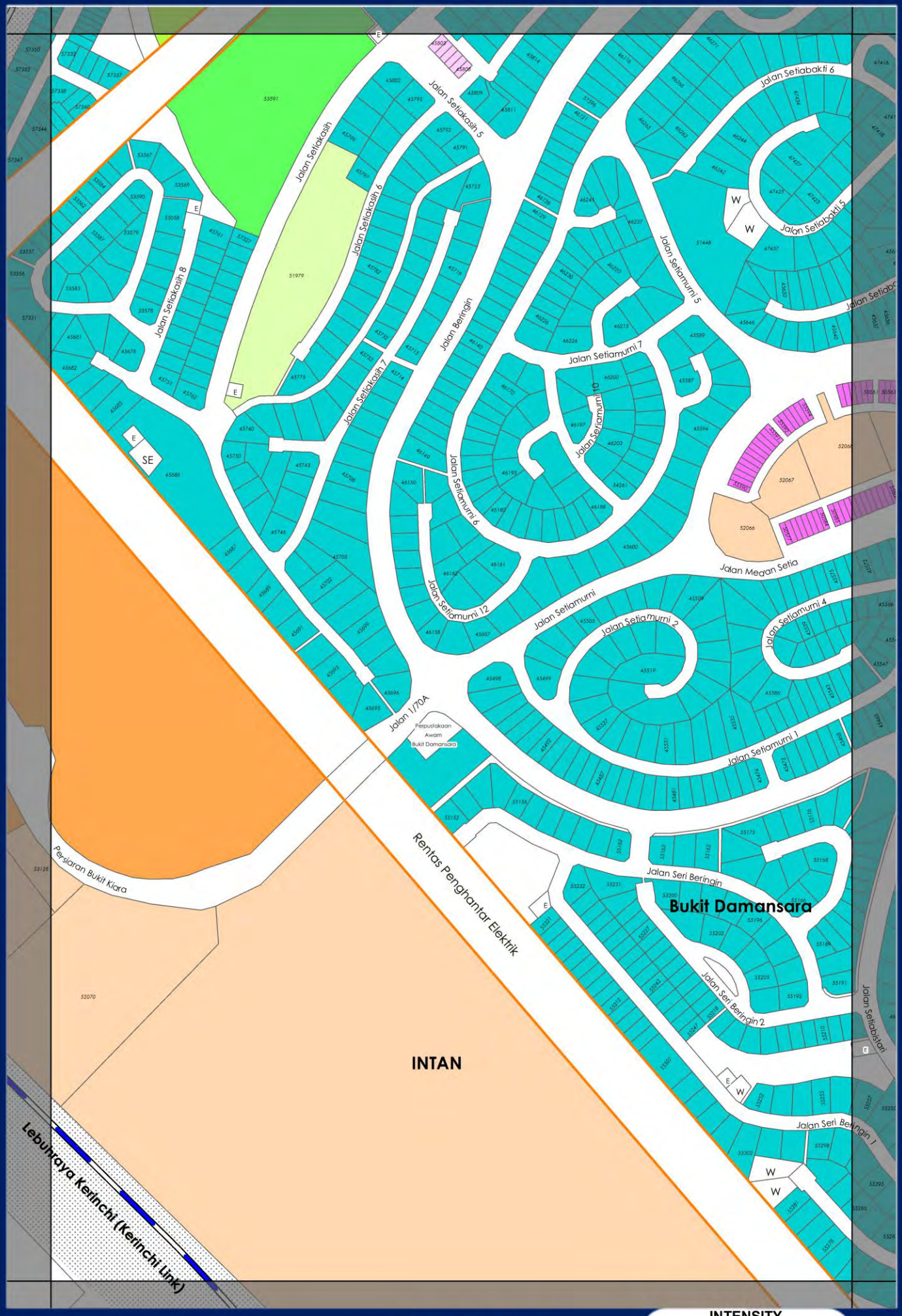

INTENSITY

MAP	136

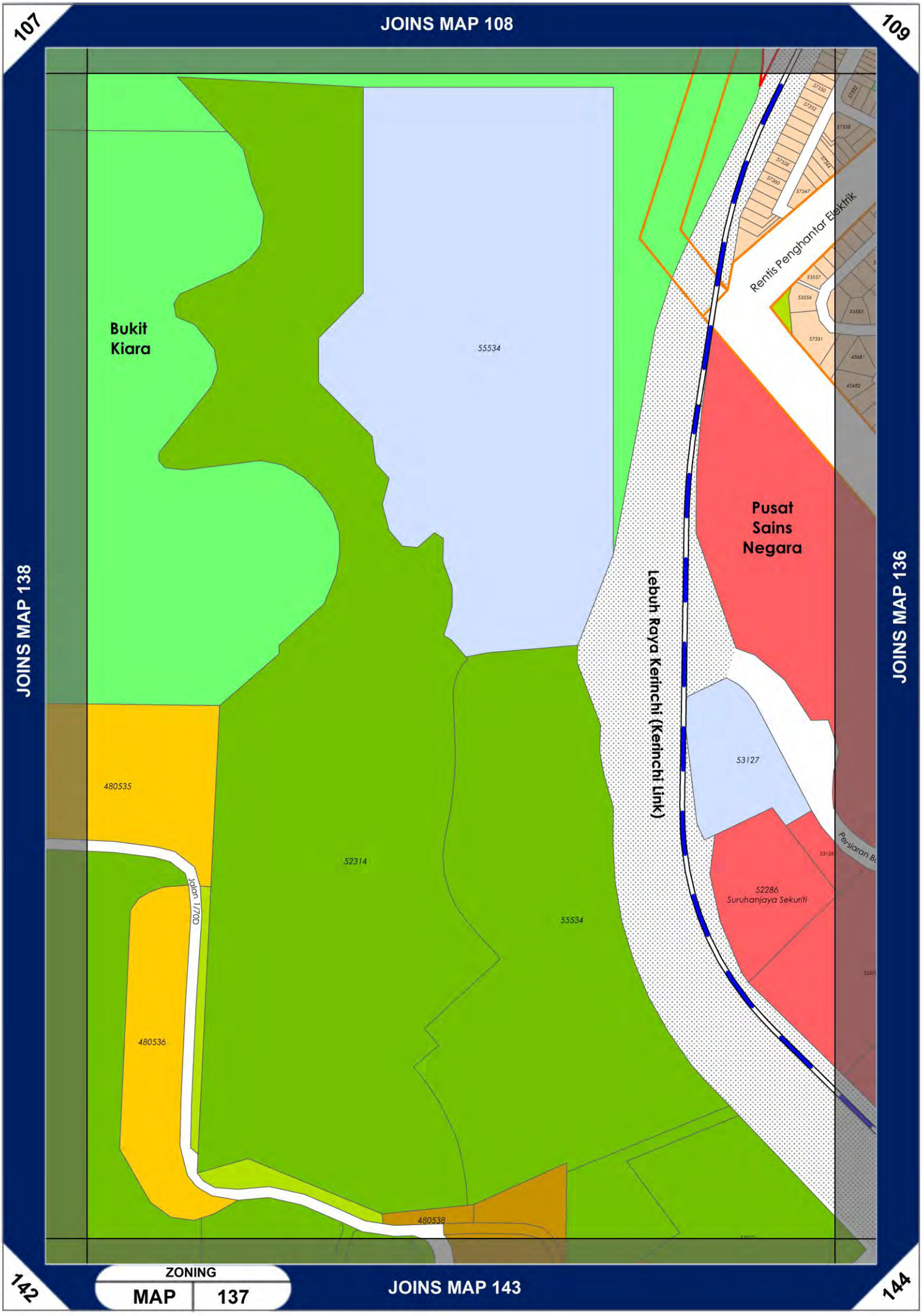
107
JOINS MAP 108
109
JOINS MAP 138
JOINS MAP 136
142
JOINS MAP 143
144
Bukit Kiara
55534
Rentis Penghantar Elektrik
Pusat Sains Negara
Lebuh Raya Kerinchi (Kerinchi Link)
53127
480535
52314
Jalan 1/70D
55534
52286
Suruhanjaya Sekuriti
480536
480538
ZONING
MAP
137

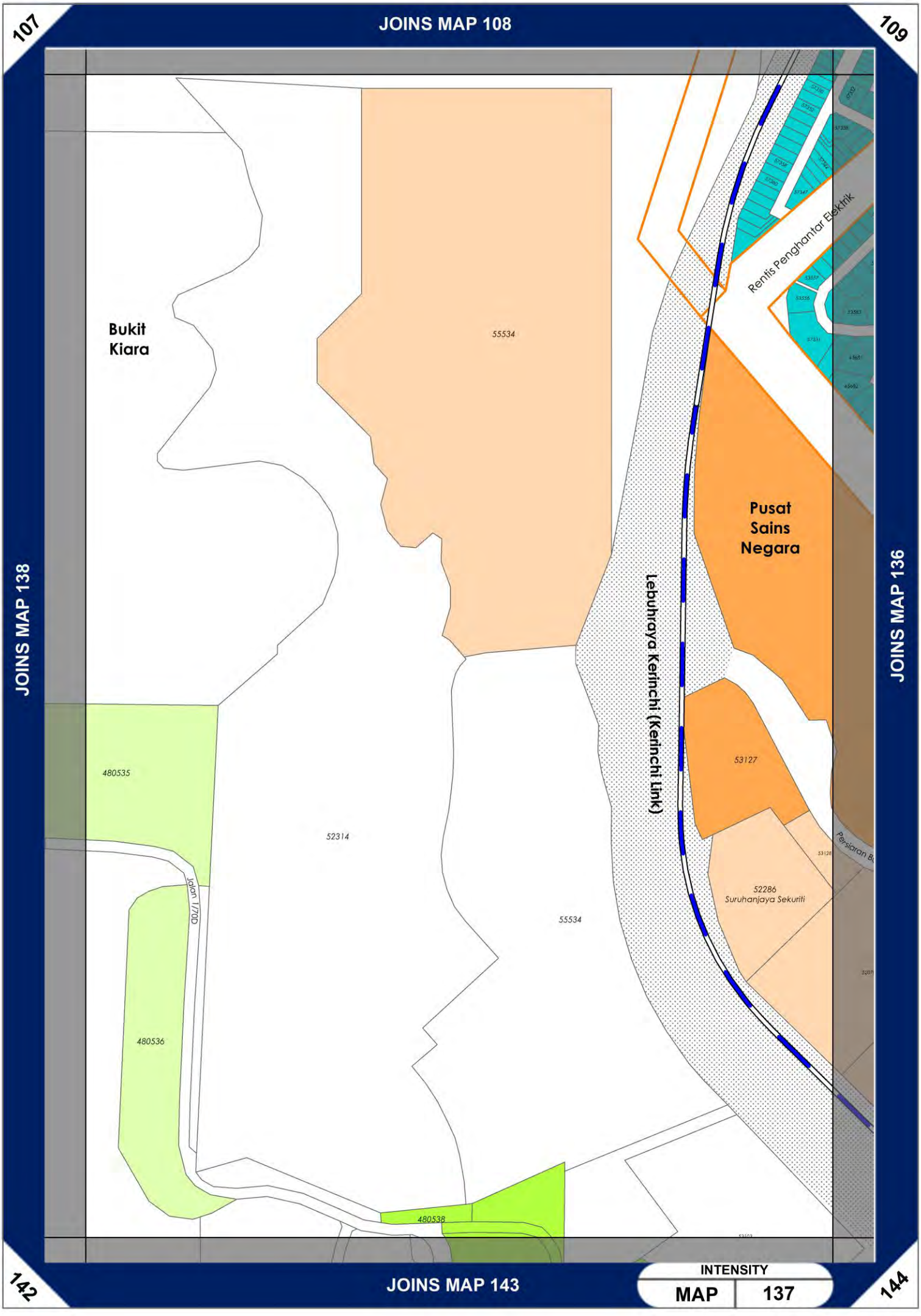
107
JOINS MAP 108
109
JOINS MAP 138
JOINS MAP 136
142
JOINS MAP 143
144
Bukit Kiara
55534
Rentis Penghantar Elektrik
Pusat Sains Negara
Lebuhraya Kerinchi (Kerinchi Link)
480535
52314
53127
Persiaran Bi
52286
Suruhanjaya Sekuriti
55534
Jalan 1/70D
480536
480538
INTENSITY
MAP 137

ZONING

MAP 138

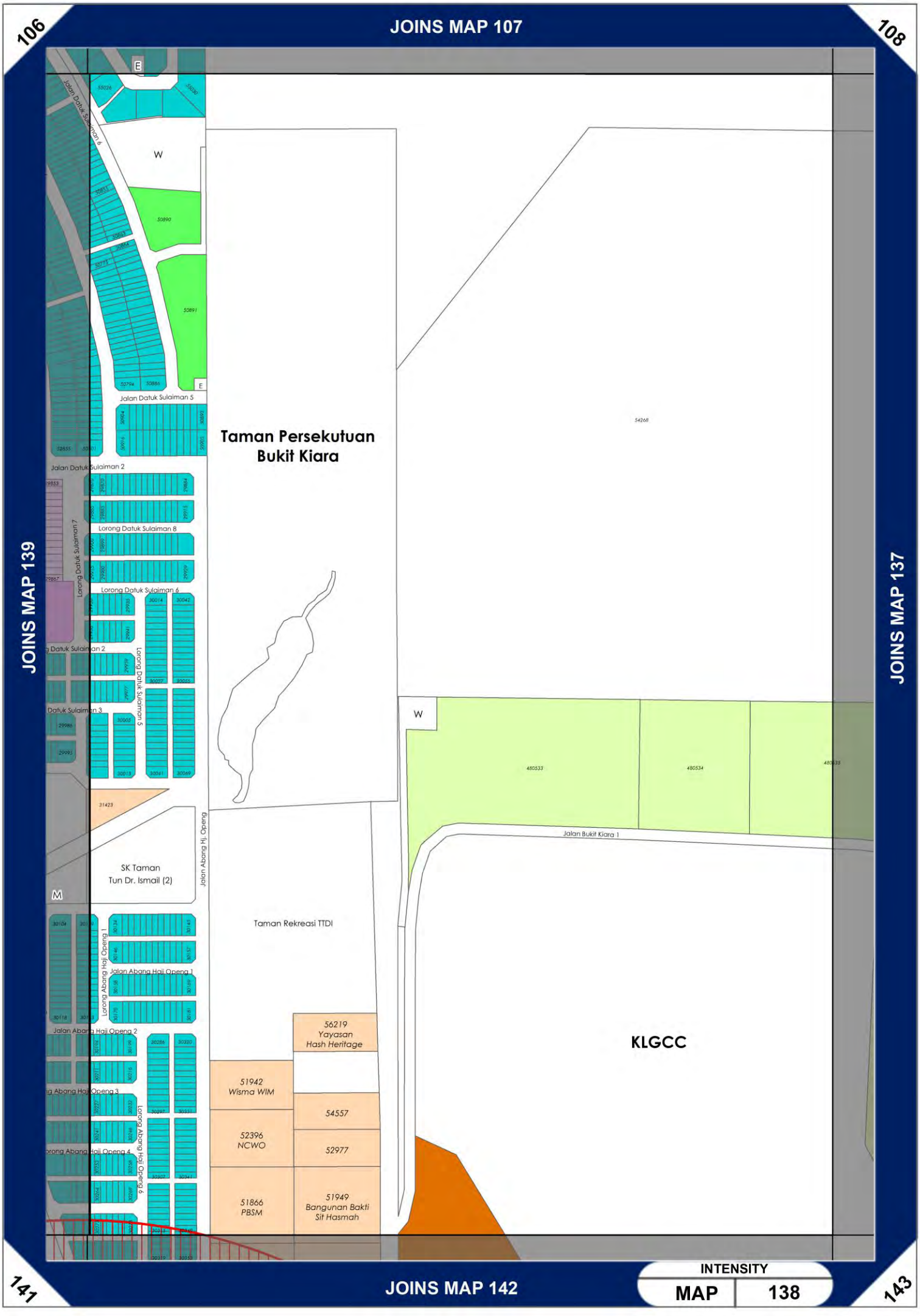
106
JOINS MAP 107
108
JOINS MAP 139
JOINS MAP 137
141
JOINS MAP 142
143
Taman Persekutuan Bukit Kiara
KLGCC
SK Taman Tun Dr. Ismail (2)
Taman Rekreasi TTDI
Jalan Datuk Sulaiman 5
Jalan Datuk Sulaiman 2
Lorong Datuk Sulaiman 8
Lorong Datuk Sulaiman 6
Lorong Datuk Sulaiman 5
Jalan Abang Hj. Openg
Jalan Bukit Kiara 1
Jalan Abang Haji Openg 1
Jalan Abang Haji Openg 2
Lorong Abang Haji Openg 6
56219 Yayasan Hash Heritage
51942 Wisma WIM
54557
52396 NCWO
52977
51866 PBSM
51949 Bangunan Bakti Sit Hasmah
INTENSITY
MAP 138

105
JOINS MAP 106
107
JOINS MAP 140
JOINS MAP 138

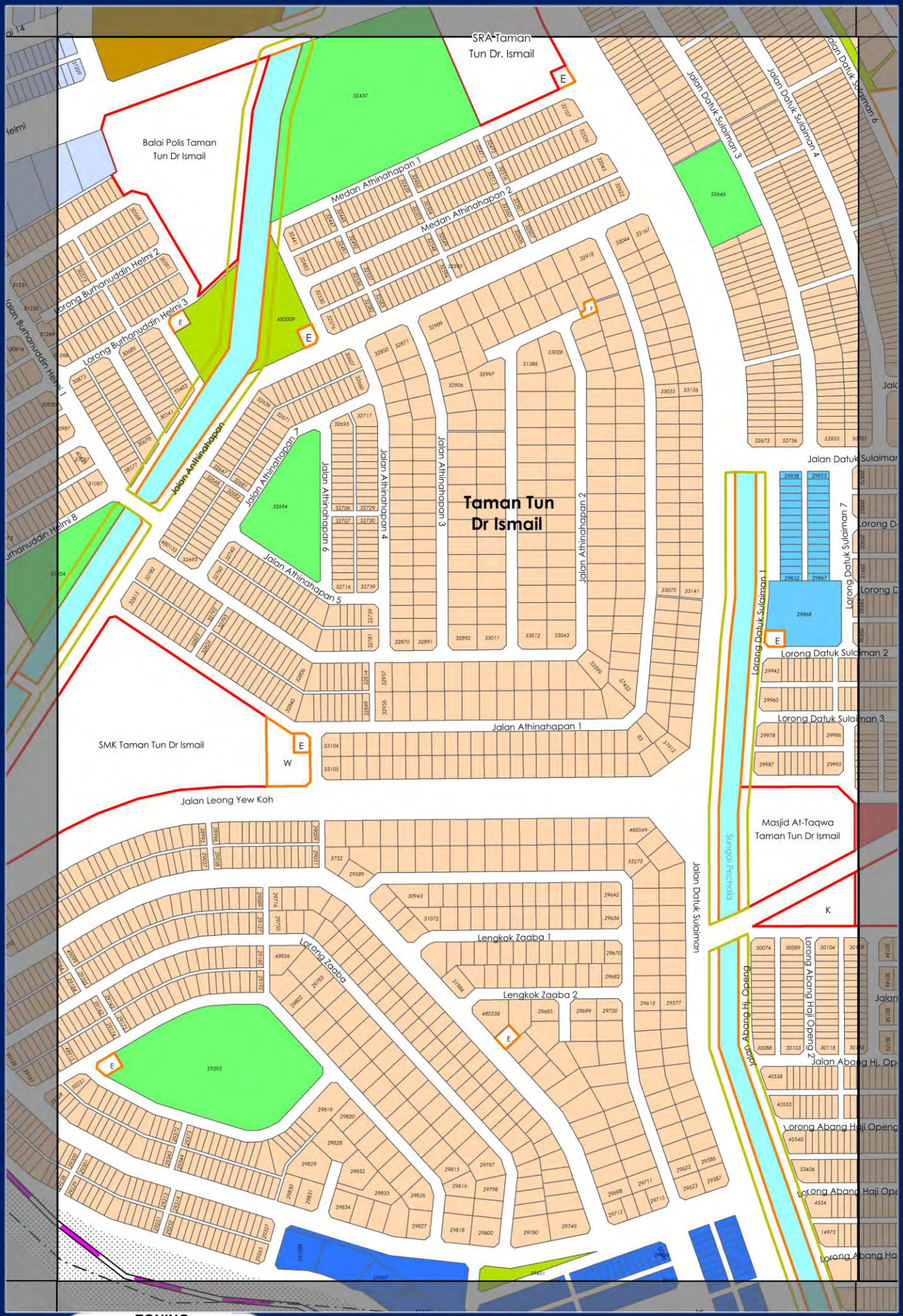

ZONING

MAP 139

JOINS MAP 141
142

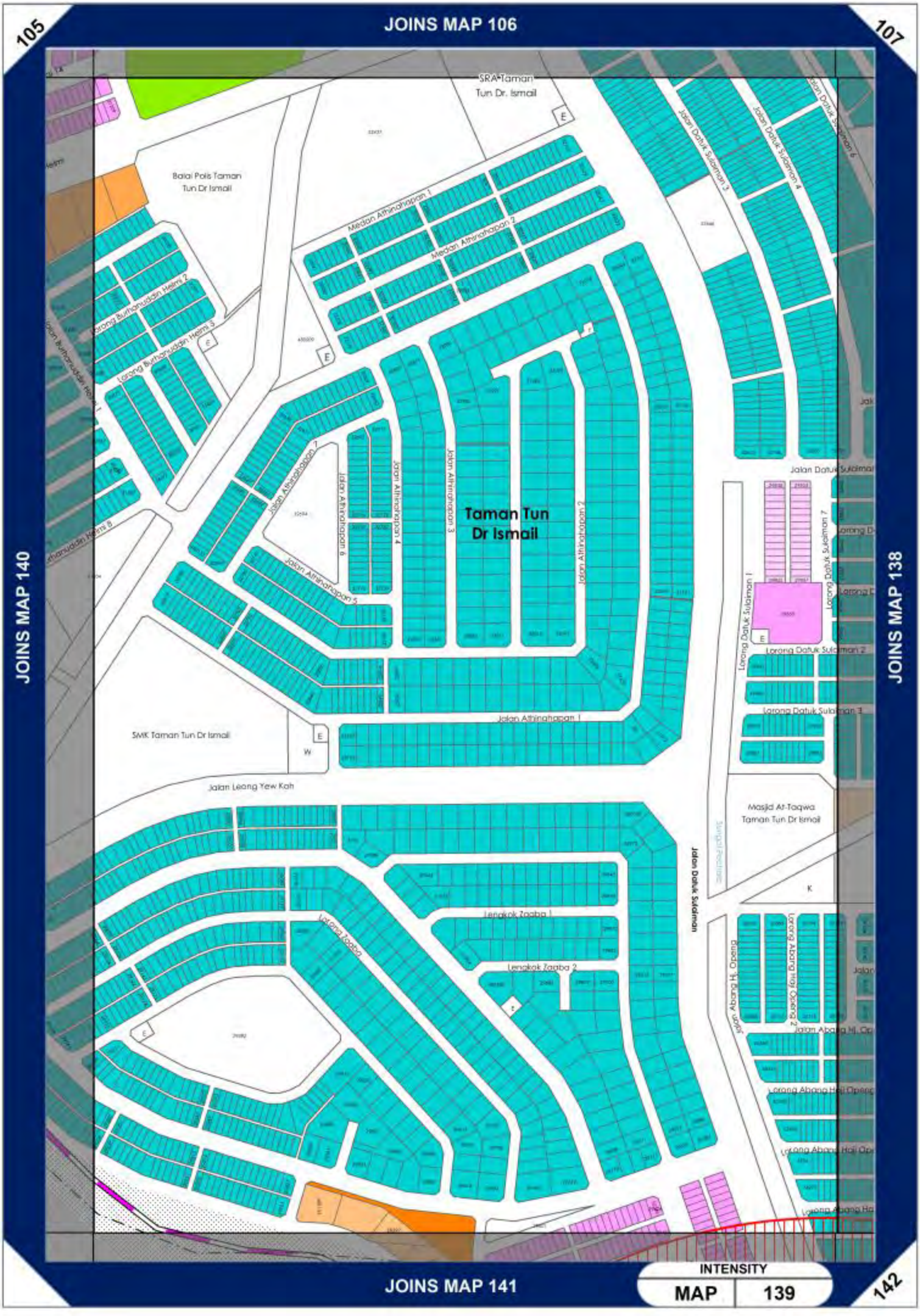
105
JOINS MAP 106
107
JOINS MAP 140
JOINS MAP 138
JOINS MAP 141
142
SRA Taman Tun Dr. Ismail
Balai Polis Taman Tun Dr Ismail
Medan Athirahapan 1
Medan Athirahapan 2
Jalan Datuk Sulaiman 3
Jalan Datuk Sulaiman 4
Jalan Datuk Sulaiman 6
Lorong Burhanuddin Helmi 2
Lorong Burhanuddin Helmi 3
Jalan Burhanuddin Helmi 8
Jalan Athirahapan 7
Jalan Athirahapan 6
Jalan Athirahapan 4
Jalan Athirahapan 3
Jalan Athirahapan 2
Jalan Athirahapan 5
Taman Tun Dr Ismail
Jalan Datuk Sulaiman
Lorong Datuk Sulaiman 1
Lorong Datuk Sulaiman 7
Lorong Datuk Sulaiman 2
Lorong Datuk Sulaiman 3
Jalan Athirahapan 1
SMK Taman Tun Dr Ismail
Jalan Leong Yew Koh
Masjid At-Taqwa Taman Tun Dr Ismail
Jalan Datuk Sulaiman
Lengkok Zagba 1
Lengkok Zagba 2
Lorong Zagba
Jalan Abang Hj. Openg
Lorong Abang Haji Openg 2
Lorong Abang Haji Openg
INTENSITY
MAP 139

JOINS MAP 105

106

LIMITS OF MAP

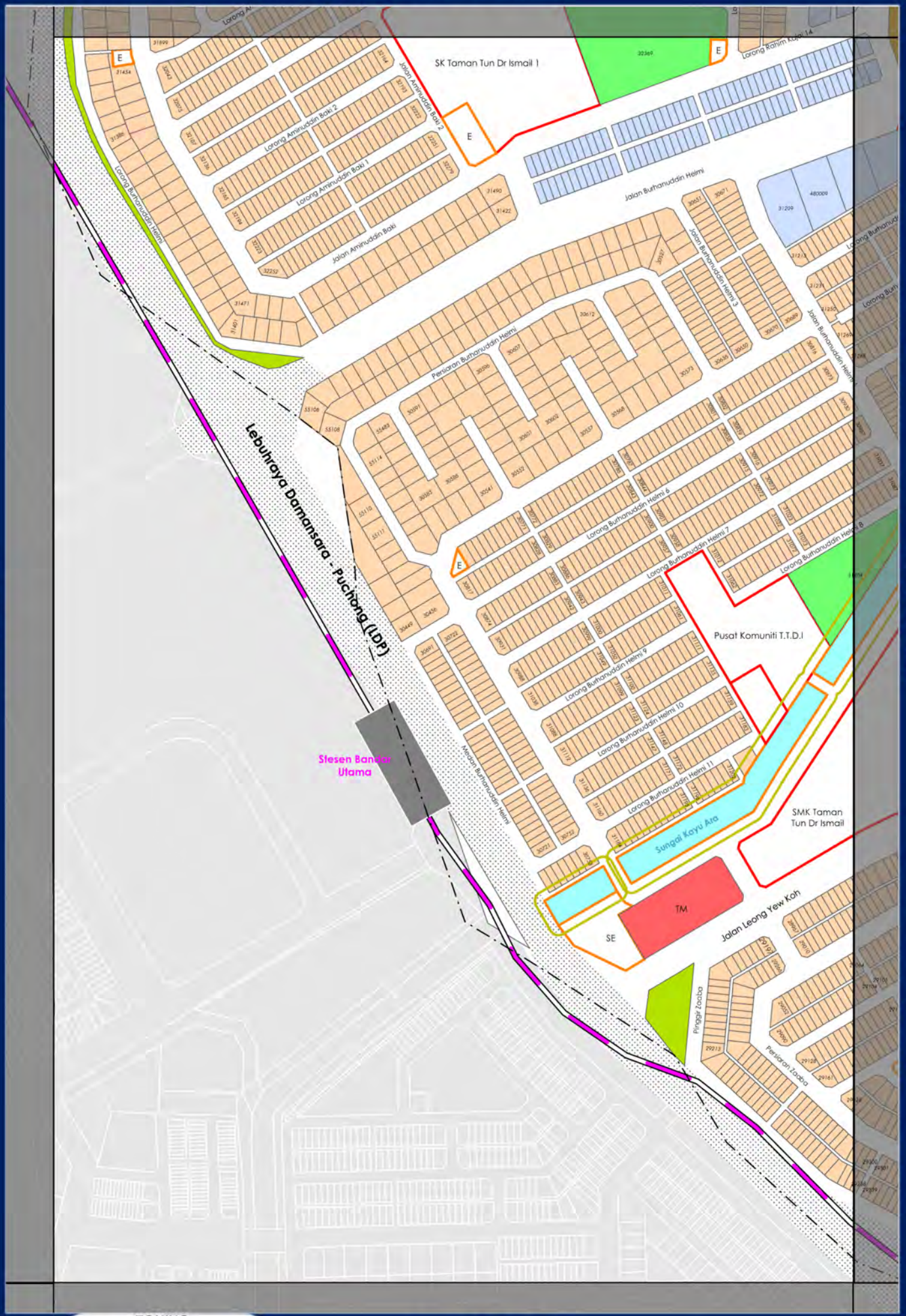

LIMITS OF MAP

JOINS MAP 139

ZONING

MAP 140

141

JOINS MAP 105

LIMITS OF MAP

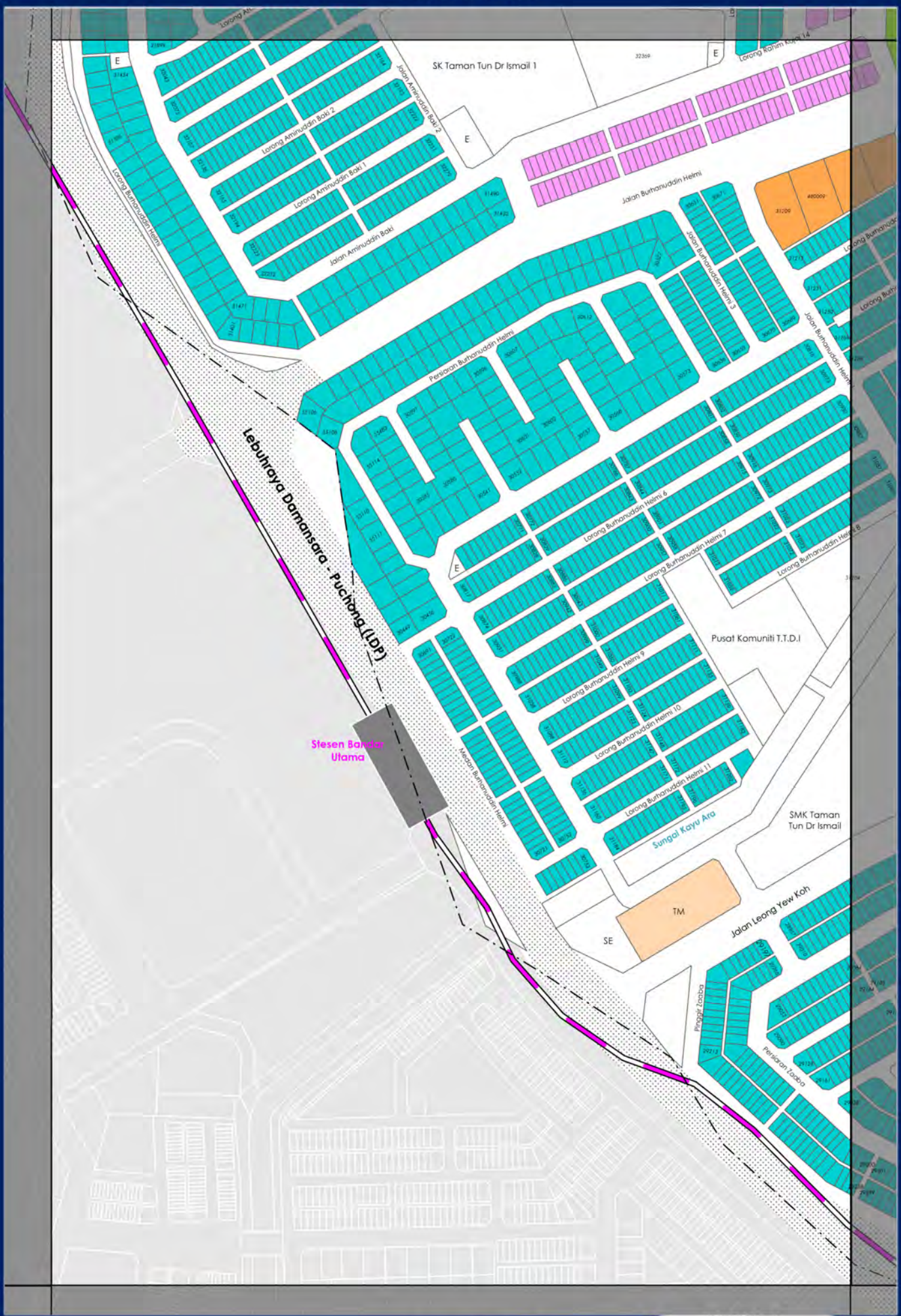

JOINS MAP 139

LIMITS OF MAP

INTENSITY

MAP 140

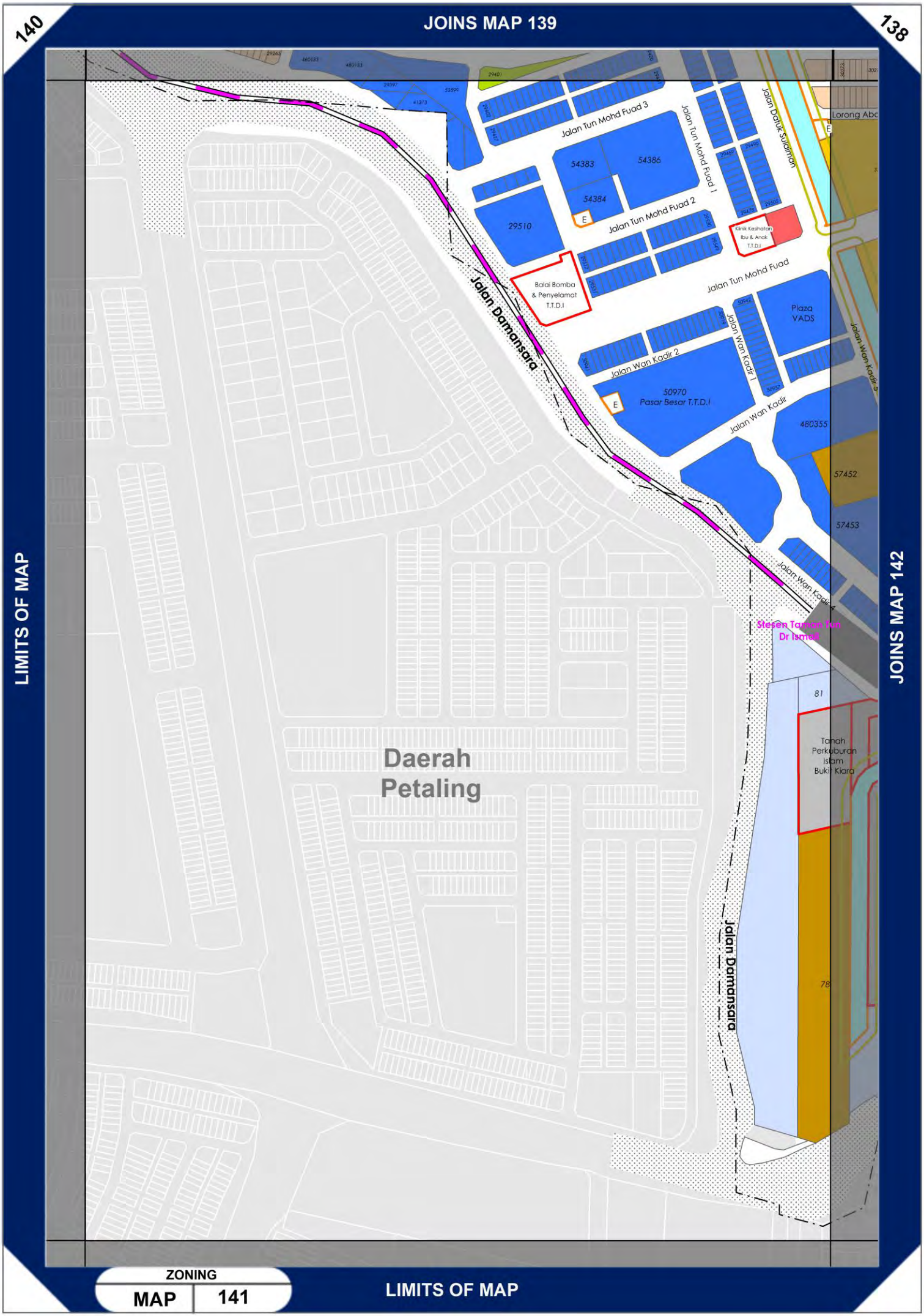
140
JOINS MAP 139
138
LIMITS OF MAP
JOINS MAP 142
Jalan Tun Mohd Fuad 3
Jalan Tun Mohd Fuad 1
Jalan Datuk Sulaiman
Lorong Abc
54383
54386
54384
29510
Jalan Tun Mohd Fuad 2
Klinik Kesihatan Ibu & Anak T.T.D.I
Balai Bomba & Penyelamat T.T.D.I
Jalan Tun Mohd Fuad
Jalan Damansara
Plaza VADS
Jalan Wan Kadir 2
Jalan Wan Kadir 1
50970
Pasar Besar T.T.D.I
Jalan Wan Kadir
480355
57452
57453
Jalan Wan Kadir 4
Stesen Tanah Tun Dr Ismail
81
Tanah Perkuburan Islam Bukit Kiara
Daerah Petaling
Jalan Damansara
78
ZONING
MAP
141
LIMITS OF MAP

140
JOINS MAP 139
138
LIMITS OF MAP
JOINS MAP 142
LIMITS OF MAP
480133
480133
29397
53599
41313
29401
29402
29427
Jalan Tun Mohd Fuad 3
54383
54386
54384
Jalan Tun Mohd Fuad 1
Jalan Datuk Sulaiman
Lorong Ab
29510
Jalan Tun Mohd Fuad 2
Klinik Kesihatan Ibu & Anak T.T.D.I
Jalan Wan Kadir 5
Jalan Tun Mohd Fuad
Balai Bomba & Penyelamat T.T.D.I
Jalan Damansara
Plaza VADS
Jalan Wan Kadir 1
Jalan Wan Kadir 2
50970
Pasar Besar T.T.D.I
Jalan Wan Kadir
480355
57452
57453
Jalan Wan Kadir 4
Stesen Tenaga Tun Dr Ismail
81
Tanah Perkuburan Islam Bukit Kiara
Daerah Petaling
Jalan Damansara
78
INTENSITY
MAP
141

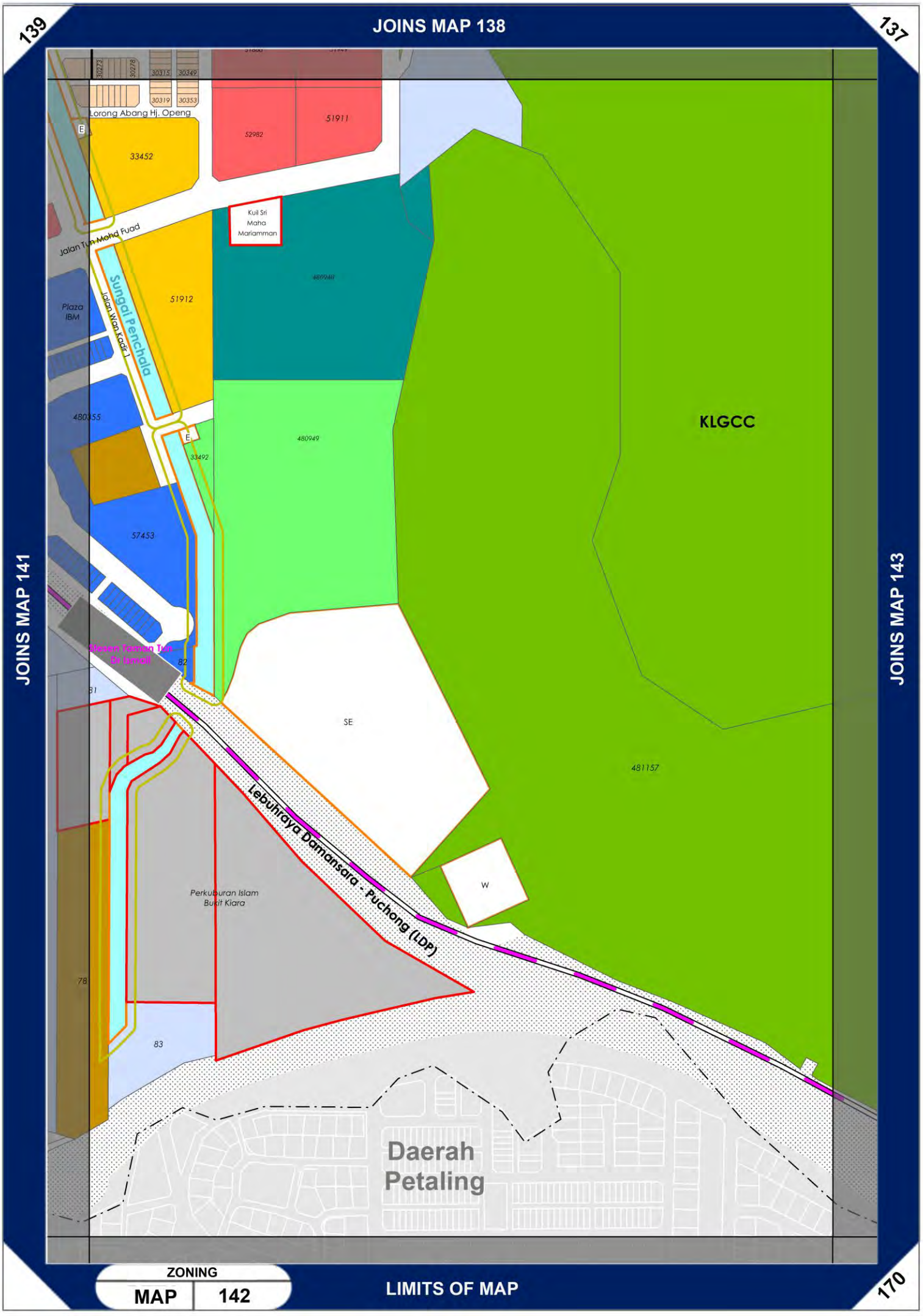
139
JOINS MAP 138
137
JOINS MAP 141
JOINS MAP 143
Lorong Abang Hj. Openg
Jalan Tun Mohd Fuad
Jalan Wan Kadir 1
Sungai Penchala
Kuil Sri Maha Mariamman
Plaza IBM
KLGCC
Lebuhraya Damansara - Puchong (LDP)
Perkuburan Islam Bukit Kiara
Daerah Petaling
ZONING
MAP 142
LIMITS OF MAP
170

139
JOINS MAP 138
137
JOINS MAP 141
JOINS MAP 143

LIMITS OF MAP
INTENSITY
MAP 142
170

138
JOINS MAP 137
136
480538
481672
Kelab Diraja Selangor
Bukit Kiara
Jalan Bukit Kiara 1
480549
480342
Kompleks
Sukan Bukit
Kiara
480549
KLGCC
JOINS MAP 142
JOINS MAP 144
1157
Kelab Golf
Perkhidmatan Awam
Jalan Damansara
ZONING
MAP
143
JOINS MAP 170
169

138
JOINS MAP 137
136
JOINS MAP 142
JOINS MAP 144
JOINS MAP 170
169

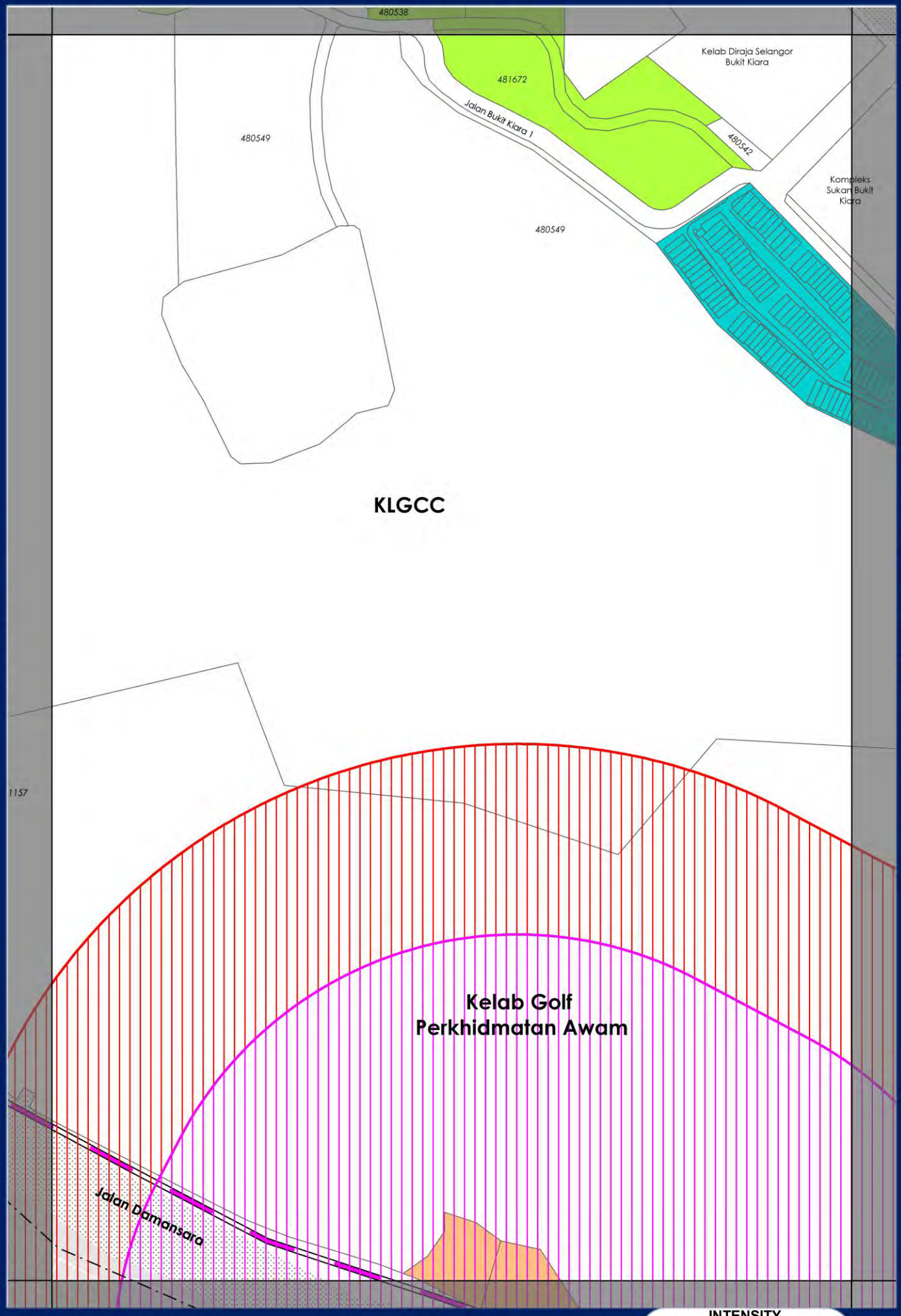

INTENSITY

MAP 143

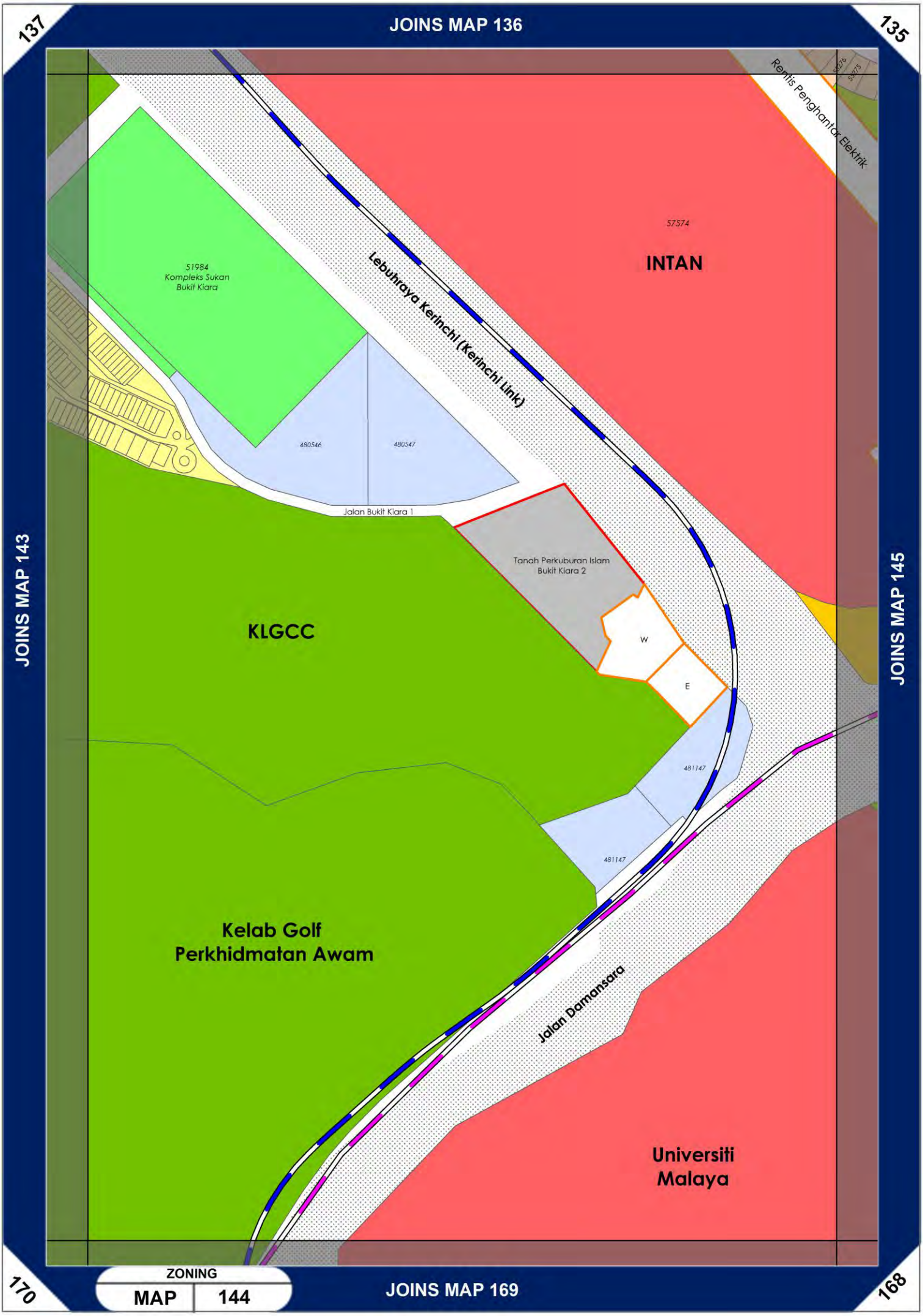
137
JOINS MAP 136
135
JOINS MAP 143
JOINS MAP 145
170
JOINS MAP 169
168
Rentis Penghantar Elektrik
5276
5273
57574
INTAN
51984
Kompleks Sukan
Bukit Kiara
Lebuhraya Kerinchi (Kerinchi Link)
480546
480547
Jalan Bukit Kiara 1
Tanah Perkuburan Islam
Bukit Kiara 2
W
E
KLGCC
481147
481147
Kelab Golf
Perkhidmatan Awam
Jalan Damansara
Universiti
Malaya
ZONING
MAP
144

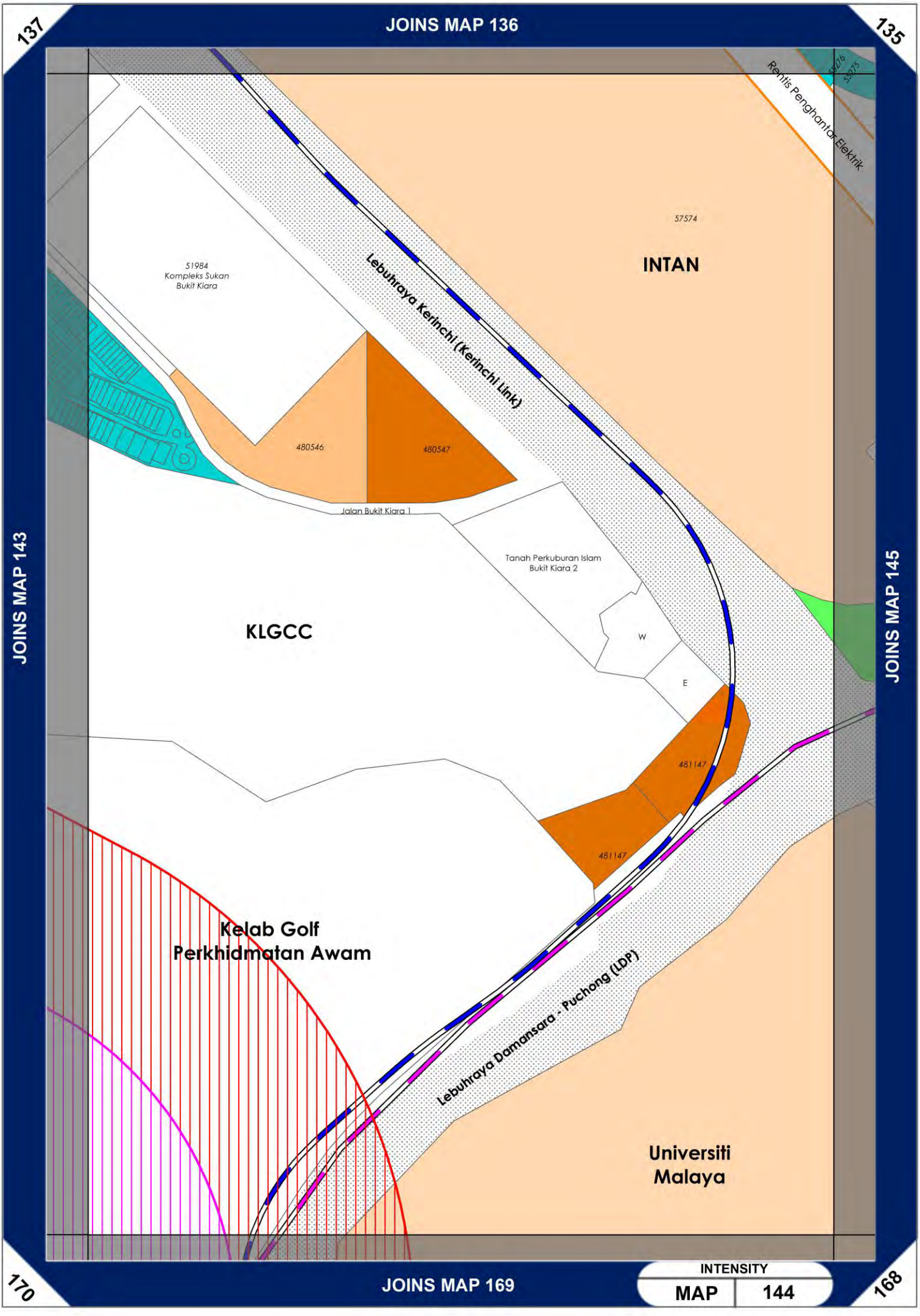
137
JOINS MAP 136
135
JOINS MAP 143
JOINS MAP 145
170
JOINS MAP 169
168
INTENSITY
MAP 144
Rentis Penghantar Elektrik
57576
57575
57574
INTAN
51984
Kompleks Sukan
Bukit Kiara
Lebuhraya Kerinchi (Kerinchi Link)
480546
480547
Jalan Bukit Kiara 1
Tanah Perkuburan Islam
Bukit Kiara 2
KLGCC
W
E
481147
481147
Kelab Golf
Perkhidmatan Awam
Lebuhraya Damansara - Puchong (LDP)
Universiti
Malaya

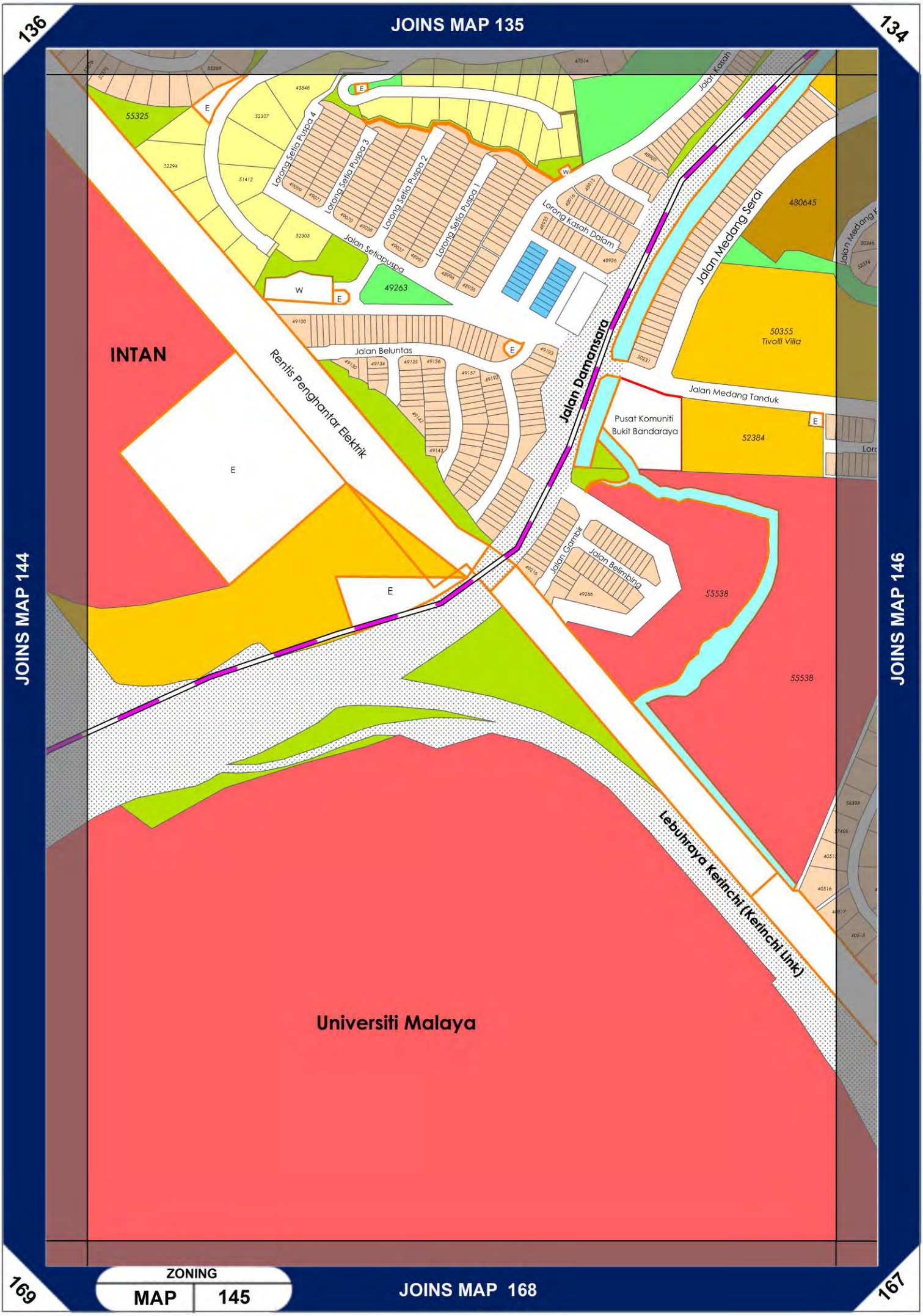
136
JOINS MAP 135
134
JOINS MAP 144
JOINS MAP 146
169
JOINS MAP 168
167
INTAN
Rentis Penghantar Elektrik
Jalan Damansara
Jalan Kasah
Jalan Medang Serai
Jalan Medang Tanduk
Jalan Setiapuspa
Lorong Setia Puspa 4
Lorong Setia Puspa 3
Lorong Setia Puspa 2
Lorong Setia Puspa 1
Lorong Kasah Dalam
Jalan Beluntas
Jalan Gambir
Jalan Belimbing
Pusat Komuniti Bukit Bandaraya
50355 Tivolli Villa
480645
49263
52384
55538
55325
Lebuhraya Kerinchi (Kerinchi Link)
Universiti Malaya
ZONING
MAP 145

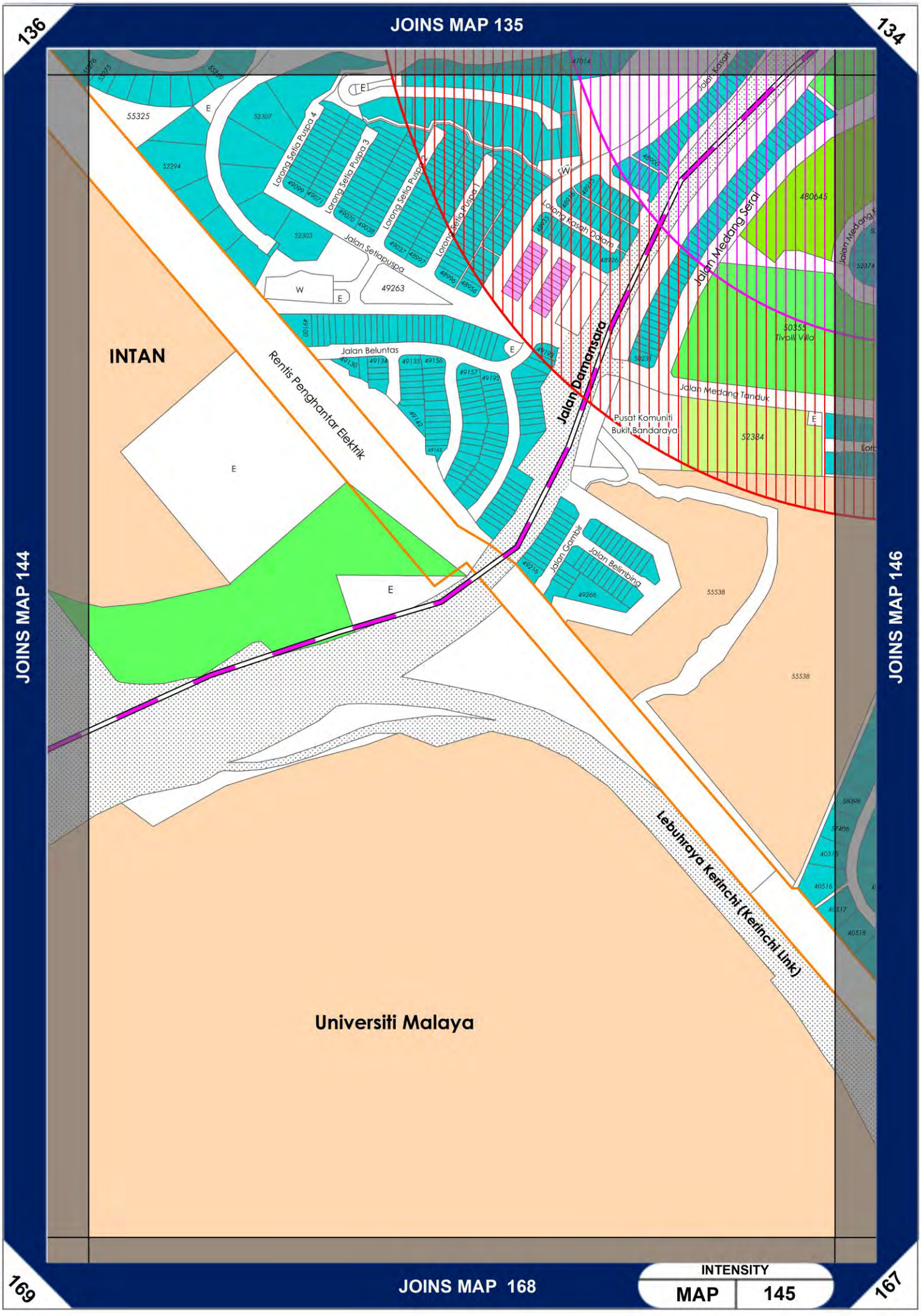
JOINS MAP 135
136
134
JOINS MAP 144
JOINS MAP 146
JOINS MAP 168
169
167
INTAN
Rentis Penghantar Elektrik
Jalan Damansara
Jalan Medang Serai
Jalan Kasah
Jalan Setiapuspa
Lorong Setia Puspa 4
Lorong Setia Puspa 3
Lorong Setia Puspa 2
Lorong Setia Puspa 1
Lorong Kasah Dalam
Jalan Beluntas
Jalan Medang Tanduk
Pusat Komuniti Bukit Bandaraya
Tivoli Villa
Jalan Gambir
Jalan Belimbing
Lebuhraya Kerinchi (Kerinchi Link)
Universiti Malaya
55325
52307
52294
52303
49263
52384
55538
480645
INTENSITY
MAP 145

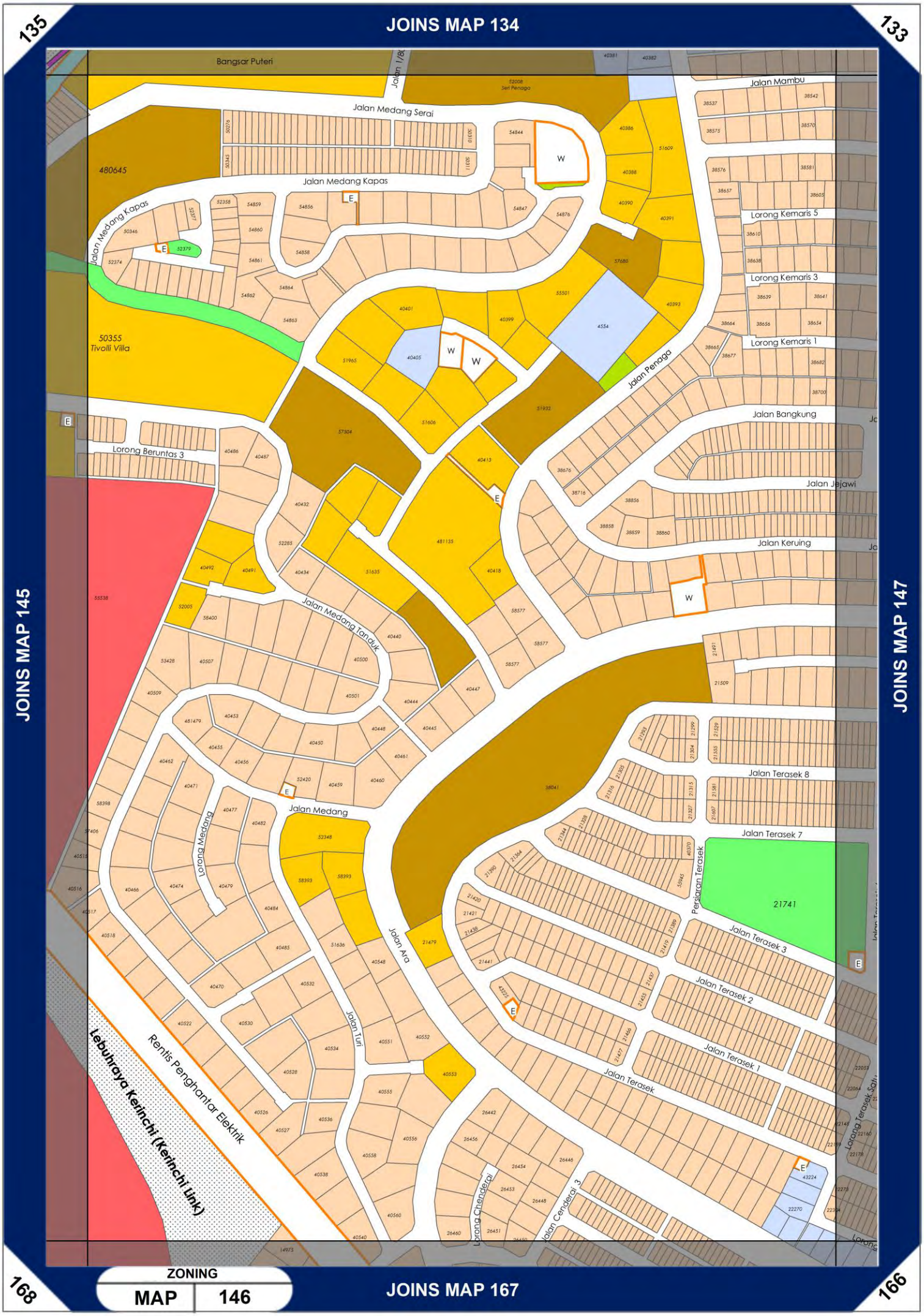
JOINS MAP 134
135
133
JOINS MAP 145
JOINS MAP 147
168
166
JOINS MAP 167
Bangsar Puteri
Jalan 1/8
Jalan Medang Serai
Jalan Medang Kapas
Jalan Mambu
Lorong Kemaris 5
Lorong Kemaris 3
Lorong Kemaris 1
Jalan Penaga
Jalan Bangkung
Jalan Jejawi
Jalan Keruing
Lorong Beruntas 3
Jalan Medang Tanduk
Jalan Medang
Lorong Medang
Jalan Ara
Jalan Turi
Jalan Terasek 8
Jalan Terasek 7
Jalan Terasek 3
Jalan Terasek 2
Jalan Terasek 1
Jalan Terasek
Persiaran Terasek
Lorong Terasek Satu
Jalan Cenderai 3
Lorong Chenderai
Lebuhraya Kerinchi (Kerinchi Link)
Rentis Penghantar Elektrik
480645
50355
Tivolli Villa
481135
481479
21741
ZONING
MAP 146

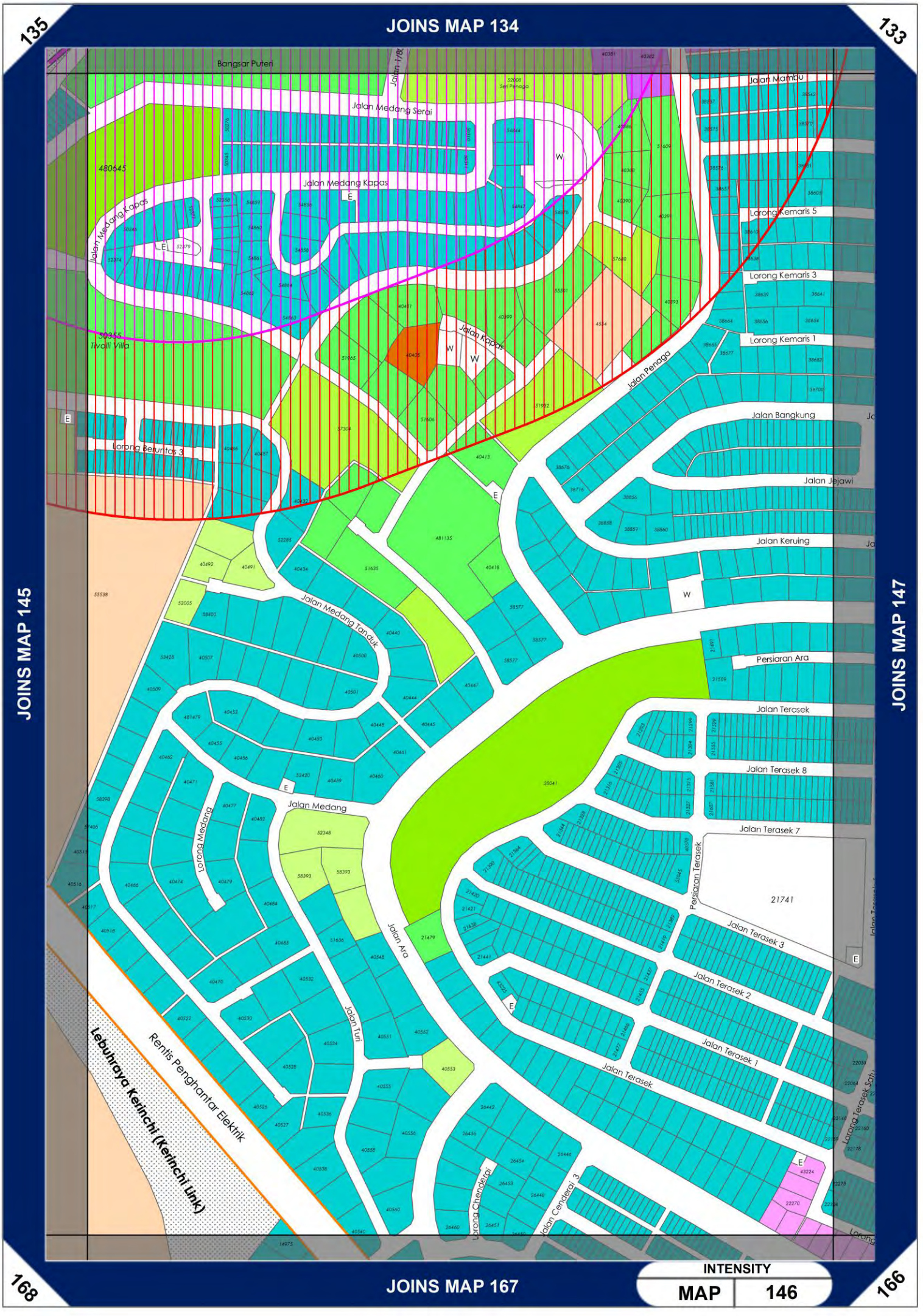
JOINS MAP 134
135
133
JOINS MAP 145
JOINS MAP 147
168
JOINS MAP 167
166
Bangsar Puteri
Jalan 17/8
Jalan Medang Serai
Jalan Medang Kapas
Jalan Medang Kapas
480645
Tivalli Villa
Jalan Kapas
Jalan Penaga
Jalan Mambu
Lorong Kemaris 5
Lorong Kemaris 3
Lorong Kemaris 1
Jalan Bangkung
Jalan Jejawi
Jalan Keruing
Lorong Beruntas 3
Jalan Medang Tanduk
Persiaran Ara
Jalan Terasek
Jalan Terasek 8
Jalan Terasek 7
Persiaran Terasek
21741
Jalan Terasek 3
Jalan Terasek 2
Jalan Terasek 1
Jalan Terasek
Jalan Medang
Lorong Medang
Jalan Ara
Jalan Tuti
Lorong Chenderai
Jalan Cenderai 3
Lebuhraya Kerinchi (Kerinchi Link)
Rentis Penghantar Elektrik
INTENSITY
MAP
146

JOINS MAP 133
JOINS MAP 146
JOINS MAP 148
JOINS MAP 166
134
132
167
165
BUKIT PERSEKUTUAN
SK Bukit Antarabangsa
SMK Bangsar
Jalan Mambu
Jalan Tualang
Lorong Kemaris 5
Lorong Kemaris 6
Lorong Kemaris 3
Jalan Kemaris
Lorong Kemaris 4
Lorong Kemaris 1
Lorong Kemaris 2
Jalan Bangkung
Jalan Jejawi
Jalan Keruing
Jalan Ara
Persiaran Ara
Jalan Limau Besar
Jalan Limau Purut
Lorong Maarof 5
Lorong Maarof
Jalan Maarof
Lorong Maarof 4
Lorong Maarof 3
Lorong Maarof 2
Lorong Maarof 1
Jalan Limau Manis
Lorong Limau Manis 3
Jalan Limau Nipis
Jalan Limau Kasturi
Lorong Limau Kasturi
Lingkungan Negeri Sembilan
Persiaran Ni
Jalan Telawi 9
Jalan Telawi 8
Jalan Telawi 7
Jalan Telawi 6
Jalan Telawi 5
Jalan Telawi
Jalan Telawi 3
Jalan Telawi 2
Jalan Telawi 1
Jalan Terasek 8
Jalan Terasek 7
Jalan Terasek 6
Jalan Terasek 5
Jalan Terasek 4
Lorong Terasek Satu
Lorong Terasek Kanan
ZONING
MAP 147

JOINS MAP 133
134
132
JOINS MAP 146
JOINS MAP 148
JOINS MAP 166
167
165
BUKIT PERSEKUTUAN
SK Bukit Antarabangsa
SMK Bangsar
Jalan Mambu
Jalan Tualang
Lorong Kemaris 5
Lorong Kemaris 6
Lorong Kemaris 3
Jalan Kemaris
Lorong Kemaris 4
Lorong Kemaris 1
Lorong Kemaris 2
Jalan Bangkung
Jalan Jejawi
Jalan Keruing
Jalan Ara
Persiaran Ara
Jalan Terasek 8
Jalan Terasek 7
Jalan Terasek 6
Jalan Terasek 5
Jalan Terasek 4
Lorong Terasek Satu
Lorong Terasek Kanan
Jalan Telawi
Jalan Telawi 9
Jalan Telawi 8
Jalan Telawi 7
Jalan Telawi 6
Jalan Telawi 5
Jalan Telawi 3
Jalan Telawi 2
Jalan Telawi 1
Jalan Maarof
Lorong Maarof 5
Lorong Maarof
Lorong Maarof 4
Lorong Maarof 3
Lorong Maarof 2
Jalan Limau Besar
Jalan Limau Puteh
Lingkungan Negeri Sembilan
Lorong Limau Manis 3
Jalan Limau Manis
Jalan Limau Kasturi
Lorong Limau Kasturi
Jalan Limau Nipis
Lorong Maarof 1
INTENSITY
MAP 147

133
JOINS MAP 132
131
JOINS MAP 147
JOINS MAP 149
166
JOINS MAP 165
164
Lebuhraya Sultan Iskandar
Istana Tamu
Bukit Persekutuan
130
20017
150
20020
20000
20000
20000
35815
Jalan Limau Purut
Persiaran Negeri Sembilan
Lorong Limau Manis 2
Lorong Travers
Jalan Bukit Travers
Persiaran Persekutuan
Jalan Selangor
Balai Polis Travers
481146
SMK Bangsar
20015
20015
Jalan Abdullah
Jalan Bangsar
Jalan Travers
311
310
310
E
E
E
ZONING
MAP 148

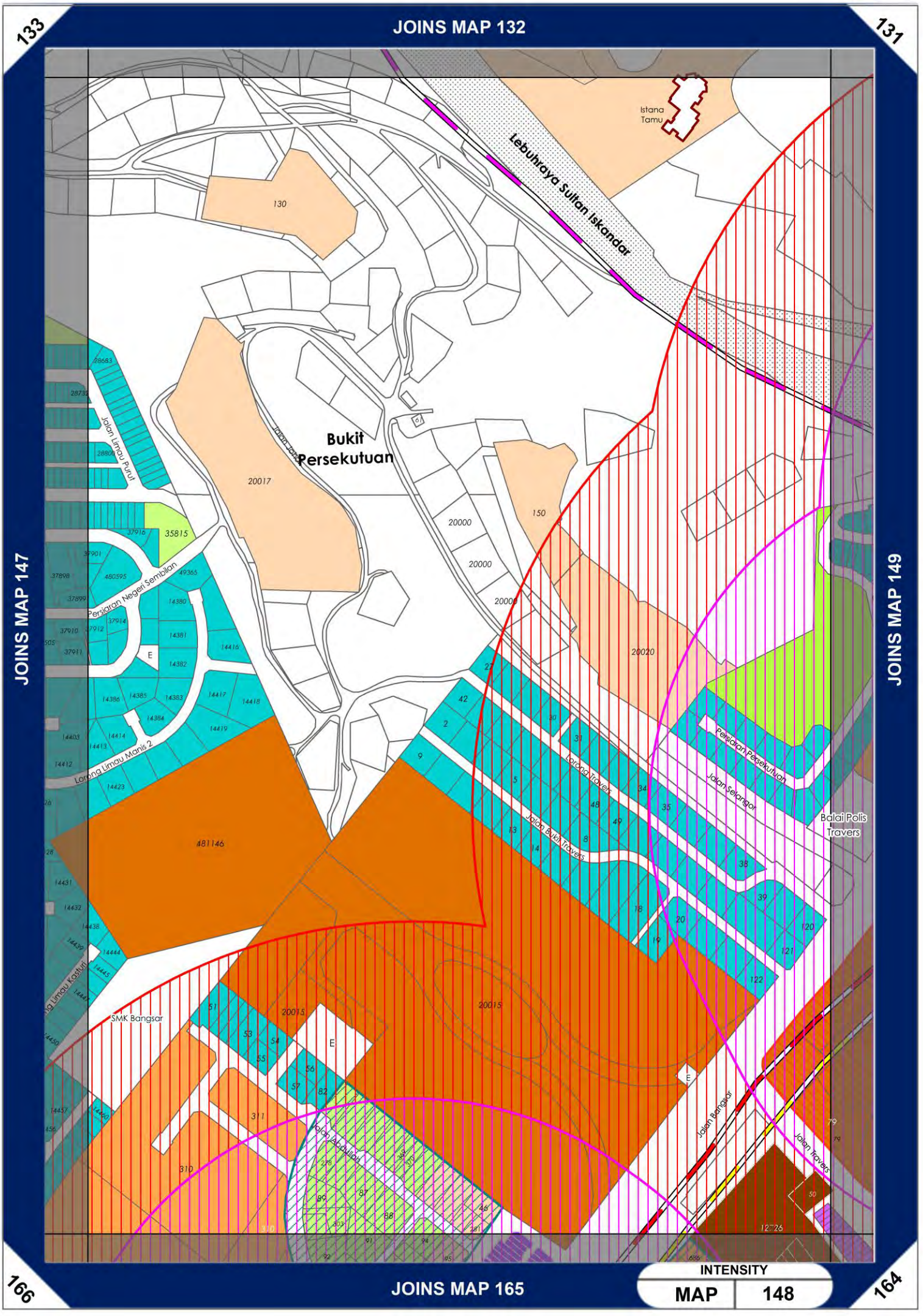

JOINS MAP 132
133
131
JOINS MAP 147
JOINS MAP 149
JOINS MAP 165
166
164
Istana Tamu
Lebuhraya Sultan Iskandar
Bukit Persekutuan
Jalan Limau Purut
Persiaran Negeri Sembilan
Lorong Limau Manis 2
Lorong Travers
Jalan Bukit Travers
Persiaran Persekutuan
Jalan Selangor
Balai Polis Travers
SMK Bangsar
Jalan Bangsar
Jalan Travers
Jalan Abdullah
130
150
20017
20000
20020
20015
481146
35815
INTENSITY
MAP 148

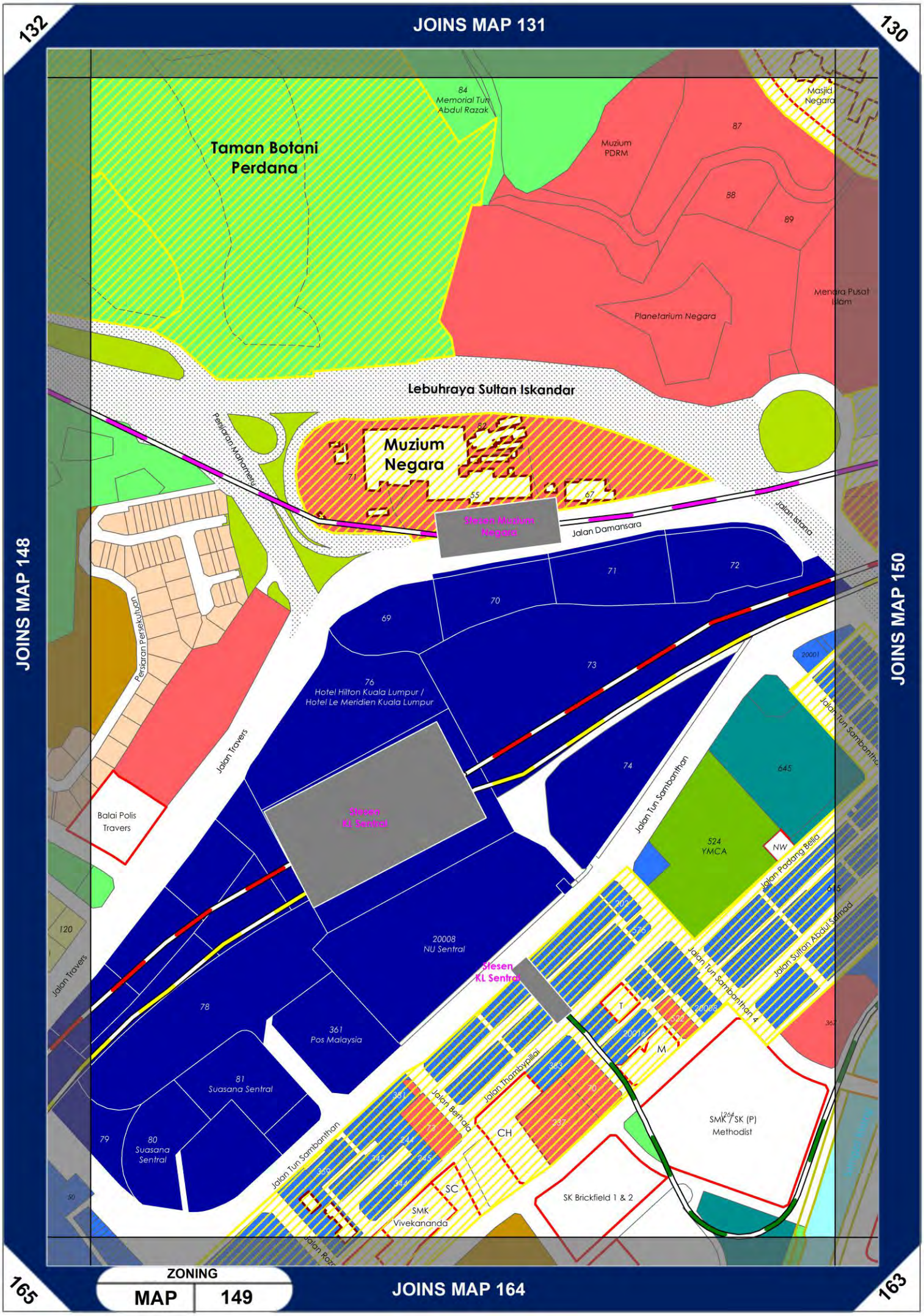
JOINS MAP 131
132
130
JOINS MAP 148
JOINS MAP 150
165
163
JOINS MAP 164
Taman Botani Perdana
84
Memorial Tun Abdul Razak
Masjid Negara
87
Muzium PDRM
88
89
Menara Pusat Islam
Planetarium Negara
Lebuhraya Sultan Iskandar
Persiaran Mahameru
Muzium Negara
82
71
55
67
Stesen Muzium Negara
Jalan Damansara
Jalan Istana
72
70
69
73
Persiaran Perkuburan
76
Hotel Hilton Kuala Lumpur / Hotel Le Meridien Kuala Lumpur
Jalan Travers
Balai Polis Travers
Stesen KL Sentral
74
Jalan Tun Sambanthan
20001
645
524
YMCA
NW
Jalan Padang Belia
Jalan Sultan Abdul Samad
Jalan Tun Sambanthan 4
120
Jalan Travers
78
20008
NU Sentral
Stesen KL Sentral
361
Pos Malaysia
81
Suasana Sentral
79
80
Suasana Sentral
T
M
Jalan Thambypillai
Jalan Berjaya
CH
SC
SMK Vivekananda
SMK (P) / SK (P) Methodist
SK Brickfield 1 & 2
Jalan Tun Sambanthan
Jalan Rozhan
ZONING
MAP
149

132
JOINS MAP 131
130
JOINS MAP 148
JOINS MAP 150
165
JOINS MAP 164
163
Taman Botani Perdana
Muzium Negara
Lebuhraya Sultan Iskandar
Jalan Damansara
Jalan Travers
Jalan Tun Sambanthan
Jalan Thambypillai
Jalan Tun Sambanthan 4
Jalan Raja
Jalan Sultan
Jalan Istana
Persiaran Perdana
Persiaran Perkasa
Persiaran Maharajalela
Persiaran Mahameru
Lorong Ayer Kuning 5
Sungai Klang
Masjid Negara
Menara Pusat Islam
Planetarium Negara
Muzium FDRM
Memorial Tun Abdul Razak
Hotel Hilton Kuala Lumpur / Hotel Le Meridien Kuala Lumpur
20008 NU Sentral
361 Pos Malaysia
81 Suasana Sentral
80 Suasana Sentral
524 YMCA
SMK / SK (P) Methodist
SK Brickfield 1 & 2
SMK Vivekananda
Balai Polis Travers
PS
CH
SC
M
T
NW
645
367
383
237
1233
1264
INTENSITY
MAP 149

JOINS MAP 130
131
129
JOINS MAP 149
JOINS MAP 151
JOINS MAP 163
164
162
58
Masjid Negara
Jalan Sultan Hishamuddin
Polis Trafik
Kuala Lumpur
Jalan Balai Polis
Jalan Lembah Perdana
59
Pejabat
KTM
63
Menara Pusat Islam
59
Majestic Hotel
Stesen Kuala
Lumpur
Jalan Kinabalu
Jalan Sultan Mohamad
Jalan Sultan Sulaiman
Dewan
Perhimpunan
Cina Kuala Lumpur
& Selangor
Jalan Akar
Jalan Tuba
Jalan Kampung Attap
Jalan Rotan
Jalan Belfield
Makamah Syariah
Wilayah Persekutuan
Catholic
Church
Rosry
Stesen Tun
Sambanthan
Sungai Klang
Jalan Syed Putra
Jalan Istana
Jalan Tun Sambathan 3
Sri Maha
Muneswarar Temple
Jalan Scott
Lorong Padang Belia
Lorong Ayer Kuning 5
Jalan Sultan Abdul Samad
Kuil Sri
Kandaswamy
Muzium
Istana Negara
Jalan Istana
1189
Kompleks Telekom
Bukit Petaling
SM (C) Kuen Cheng
SJK (C)Kuen
Cheng 1 & 2
ZONING
MAP
150

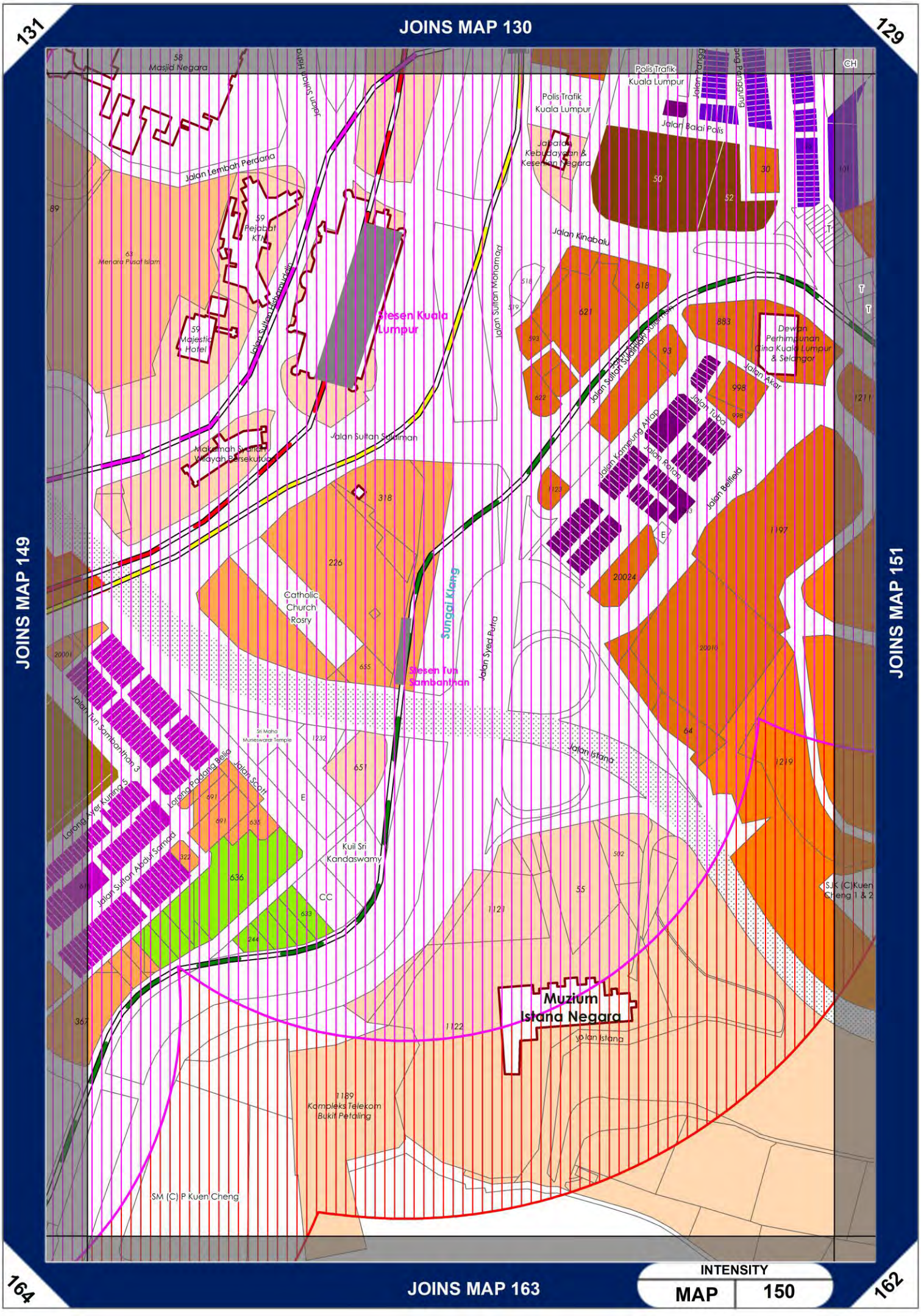

131
JOINS MAP 130
129
JOINS MAP 149
JOINS MAP 151
164
JOINS MAP 163
162
INTENSITY
MAP
150
Masjid Negara
Jalan Sultan Hishamuddin
Polis Trafik Kuala Lumpur
Jalan Balai Polis
Jabatan Kebudayaan & Kesenian Negara
Jalan Lembah Perdana
Pejabat KTM
Menara Pusat Islam
Majestic Hotel
Stesen Kuala Lumpur
Jalan Sultan Mohamad
Jalan Kinabalu
Dewan Perhimpunan Cina Kuala Lumpur & Selangor
Jalan Akar
Jalan Tuba
Jalan Kampung Attap
Jalan Rotan
Jalan Belfield
Jalan Sultan Sulaiman
Makamah Syariah Wilayah Persekutuan
Catholic Church Rosry
Sungai Klang
Stesen Tun Sambanthan
Jalan Syed Putra
Jalan Tun Sambanthan 3
Lorong Ayer Kuning 5
Lorong Padang Belia
Jalan Scott
Jalan Sultan Abdul Samad
Sri Maha Muneswarar Temple
Kuil Sri Kandaswamy
Jalan Istana
Muzium Istana Negara
Kompleks Telekom Bukit Petaling
SM (C) P Kuen Cheng
SJK (C) Kuen Cheng 1 & 2

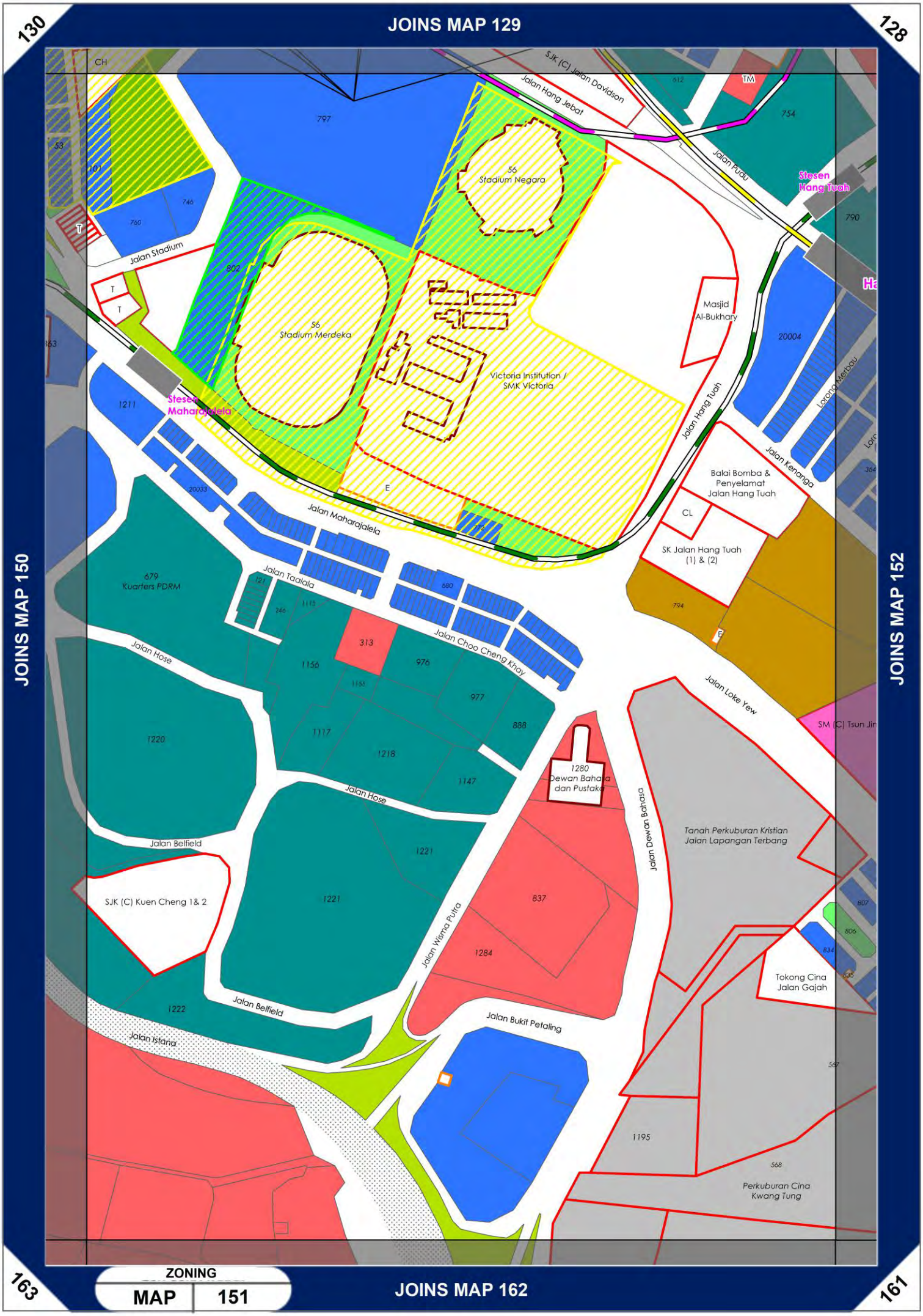

JOINS MAP 129
130
128
JOINS MAP 150
JOINS MAP 152
JOINS MAP 162
163
161
ZONING
MAP 151
CH
797
SJK (C) Jalan Davidson
Jalan Hang Jebat
612
TM
754
Jalan Pudu
Stesen Hang Tuah
790
56 Stadium Negara
746
760
Jalan Stadium
802
56 Stadium Merdeka
Masjid Al-Bukhary
20004
Victoria Institution / SMK Victoria
Lorong Merbau
1211
Stesen Maharajalela
Jalan Hang Tuah
Jalan Kenanga
Balai Bomba & Penyelamat Jalan Hang Tuah
CL
SK Jalan Hang Tuah (1) & (2)
20033
Jalan Maharajalela
679 Kuarters PDRM
Jalan Taalala
680
794
313
976
977
888
1156
1117
1218
1147
Jalan Choo Cheng Khay
Jalan Hose
1220
Jalan Loke Yew
SM (C) Tsun Jin
1280 Dewan Bahasa dan Pustaka
Jalan Dewan Bahasa
Tanah Perkuburan Kristian Jalan Lapangan Terbang
Jalan Belfield
1221
SJK (C) Kuen Cheng 1& 2
837
Jalan Wisma Putra
1284
Tokong Cina Jalan Gajah
1222
Jalan Bukit Petaling
Jalan Istana
1195
568
Perkuburan Cina Kwang Tung

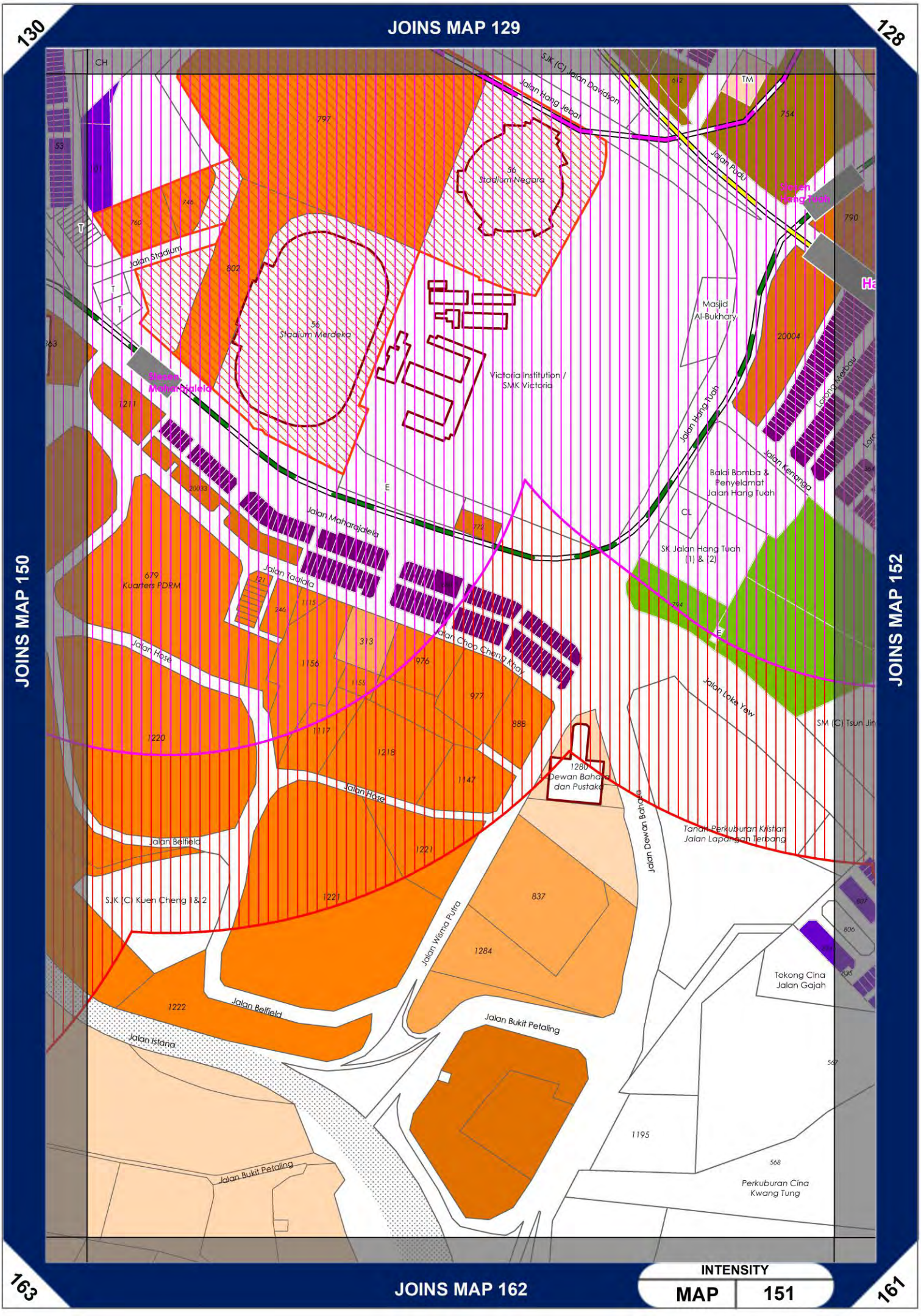

JOINS MAP 129
130
128
JOINS MAP 150
JOINS MAP 152
JOINS MAP 162
163
161
INTENSITY
MAP 151
SJK (C) Jalan Davidson
Jalan Hang Jebat
Jalan Pudu
Stesen Hang Tuah
Stesen Maharajalela
Jalan Stadium
Stadium Negara
Stadium Merdeka
Victoria Institution / SMK Victoria
Masjid Al-Bukhary
Jalan Hang Tuah
Jalan Kenanga
Balai Bomba & Penyelamat Jalan Hang Tuah
SK Jalan Hang Tuah (1) & (2)
Jalan Maharajalela
Jalan Taalala
Kuarters PDRM
Jalan Hose
Jalan Choo Cheng Khay
Jalan Loke Yew
SM (C) Tsun Jin
Dewan Bahasa dan Pustaka
Jalan Dewan Bahasa
Tanah Perkuburan Kristian Jalan Lapangan Terbang
Jalan Belfield
SJK (C) Kuen Cheng 1 & 2
Jalan Wisma Putra
Jalan Bukit Petaling
Jalan Istana
Tokong Cina Jalan Gajah
Perkuburan Cina Kwang Tung
797
802
754
790
20004
1211
679
1220
1156
313
976
977
888
1117
1218
1147
1221
837
1284
1222
1195

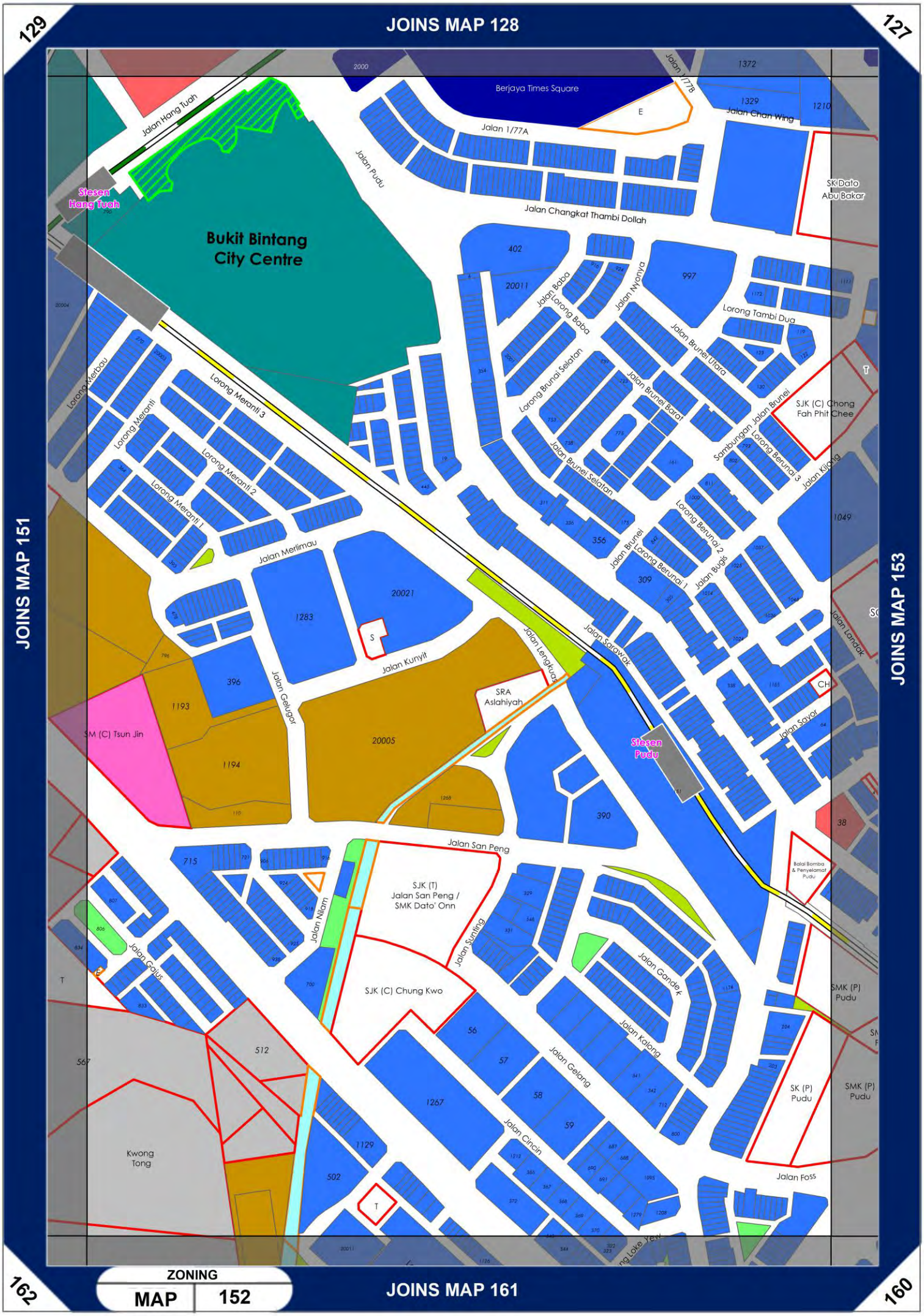

ZONING MAP 152

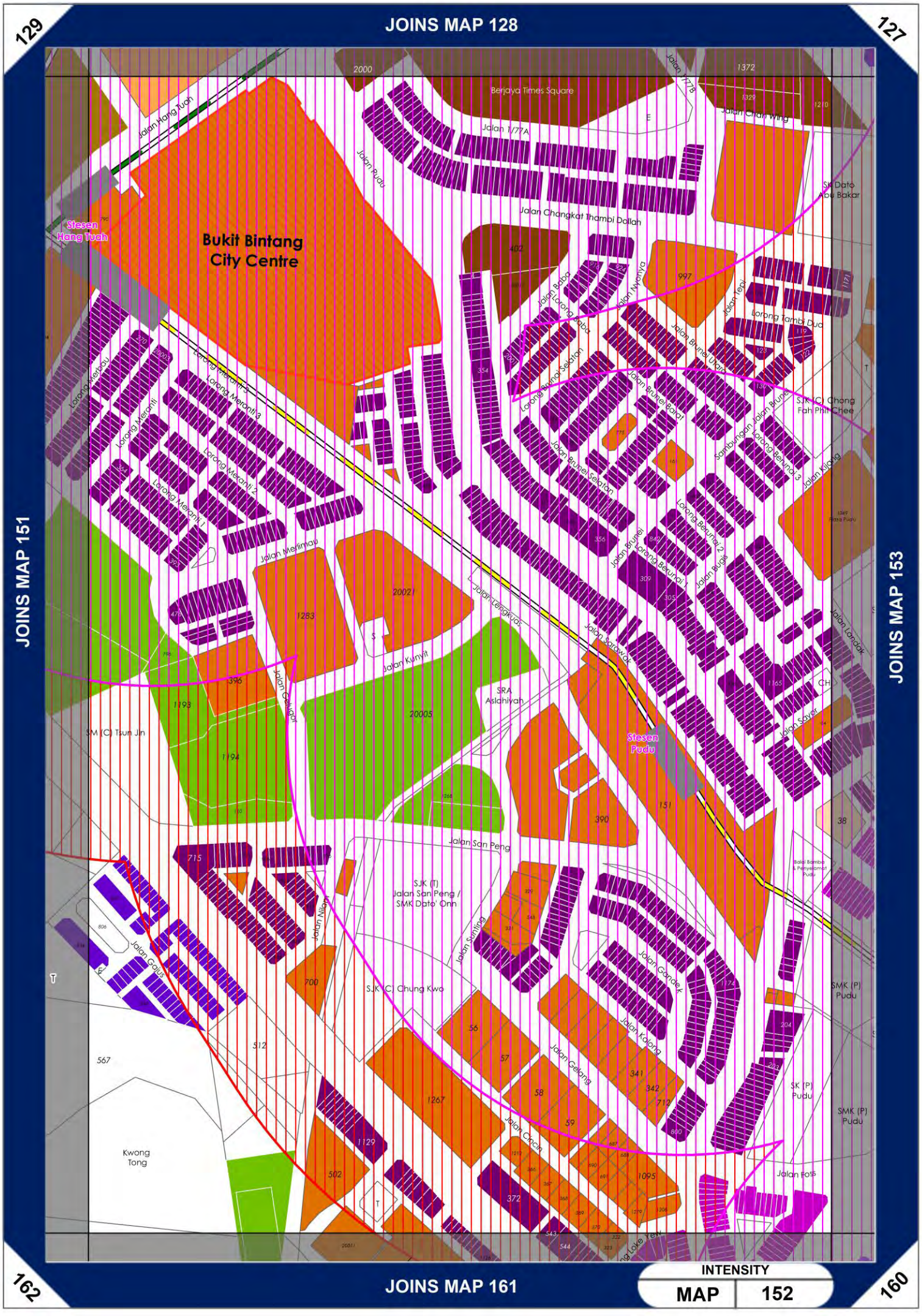

JOINS MAP 128
129
127
JOINS MAP 151
JOINS MAP 153
JOINS MAP 161
162
160
Bukit Bintang City Centre
Stesen Hang Tuah
Stesen Pudu
Berjaya Times Square
Jalan Hang Tuah
Jalan Pudu
Jalan 1/77A
Jalan Changkat Thambi Dollah
Jalan Chan Wing
SK Dato Abu Bakar
Jalan Baba
Lorong Baba
Jalan Nyonya
Jalan Tepi
Lorong Tambi Dua
Jalan Brunei Utara
Lorong Brunei Selatan
Jalan Brunei Barat
Jalan Brunei Selatan
Sambungan Jalan Brunei
Lorong Berunai 3
Jalan Kijang
SJK (C) Chong Fah Phit Chee
Lorong Merbau
Lorong Meranti 3
Lorong Meranti
Lorong Meranti 2
Lorong Meranti 1
Jalan Merlimau
Jalan Lengkuas
Jalan Sarawak
Jalan Landak
Jalan Kunyit
Jalan Gelugor
SRA Aslahiyah
SM (C) Tsun Jin
Jalan Sayor
Jalan San Peng
SJK (T) Jalan San Peng / SMK Dato' Onn
Jalan Nilam
Jalan Sunting
Jalan Gajus
Jalan Gandek
SJK (C) Chung Kwo
Jalan Kolong
Jalan Gelang
Jalan Cincin
SMK (P) Pudu
SK (P) Pudu
Jalan Foss
Kwong Tong
INTENSITY
MAP 152

JOINS MAP 127
128
126
JOINS MAP 152
JOINS MAP 154
JOINS MAP 160
161
159
Jalan Sultan Ismail
SMK (P) Bandaraya / SK Dato' Abu Bakar
Jalan Changkat Tambi Dolllah
Pejabat Operasi Terowong Smart
Lebuhraya KL - Putrajaya (MEX)
Jalan Davis
SJK (C) Chong Fah Phit Chee
Jalan Pelanduk
Jalan Pelanduk (Tambahan)
Jalan Kijang
1049 Plaza Pudu
Sekolah Seni Malaysia Kuala Lumpur / Pusat Kegiatan Guru
Jalan Rusa
SJK (C) Chin Woo
Jalan Seladang
SJK (C) Kung Min
Jalan Landak
SK Jalan Pasar 1
Jalan Beruang
Lorong Yap Hin
Jalan Pasar
Masjid Alam Shah
Jalan Tun Razak
Pasar Pudu
Jalan Pasar Baharu
Jalan Yew
Jalan Pudu
Jalan Badak
Jalan Gajah
Jalan Tun Razak (Samb)
Lebuhraya Setiawangsa - Pantai (SPE)
Jalan Nicholas
SMK (P) Pudu
SK (P) Pudu
Balai Polis Pudu
178 Ibu Pejabat Polis Daerah Wangsa Maju
SK Convent Jalan Peel
SK Pendidikan Khas
SK Jalan Peel
ZONING
MAP 153

128
JOINS MAP 127
126
JOINS MAP 152
JOINS MAP 154
161
JOINS MAP 160
159
Jalan Sultan Ismail
SMK (P) Bandaraya / SK Dato Abu Bakar
Pejabat Operasi Terowong Smart
Lebuhraya KL - Putrajaya (MEX)
Jalan Davis
Jalan Changkat Tambi Dollah
SJK (C) Chong Fah Phit Chee
Jalan Pelanduk
Jalan Pelanduk (Tambahan)
Jalan Kijang
Sekolah Seni Malaysia Kuala Lumpur / Pusat Kegiatan Guru
Jalan Rusa
SJK (C) Chin Woo
Jalan Seladang
SJK (C) Kung Min
Jalan Landak
SK Jalan Pasar 1
Jalan Beruang
Lorong Yap Hin
Jalan Pasar
Masjid Alam Shah
Jalan Tun Razak
Pasar Pudu
Jalan Pasar Baharu
Jalan Yew
Jalan Pudu
Jalan Baduk
Jalan Gajah
Lebuhraya Setiawangsa - Pantai (SPE)
Jalan Nicholas
SMK (P) Pudu
SK (P) Pudu
Balai Polis Pudu
Ibu Pejabat Polis Daerah Wangsa Maju
SK Convent Jalan Peel
SK Pendidikan Khas
SK John Peel
INTENSITY
MAP 153

127
JOINS MAP 126
125
JOINS MAP 153
JOINS MAP 155
160
JOINS MAP 159
158
Kelab Golf
Diraja Selangor
Lebuhraya Setiawangsa - Pantai (SPE)
SMK Aminuddin Baki /
SMK Dato Lokman
Wadda
Gurudwara
Temple
Jalan Kampung Pandan
139
Kompleks Sukan
Kg Pandan
SK Puteri
Pandan 1 & 2
Jalan Pewira
SK / SMK
Cochrane Perkasa
Institut
Profesional
Baitulmal
Lorong Jaref
Jalan Cochrane
Stesen
Cochrane
SK Convent
Jalan Peel
SRA
At-Taufiqiah
SMK / SK Cochrane
Lorong Laxamana
Jalan Peel
Jalan Menteri
552
553
581
557
558
559
560
561
562
563
71
67
568
567
20010
20010
545
20052
20006
20027
20051
20005
80
80085
20066
CH
141
20047
131
521
528
SC
S
T
E
ZONING
MAP
154

127
JOINS MAP 126
125
JOINS MAP 153
JOINS MAP 155
160
JOINS MAP 159
158
Kelab Golf
Diraja Selangor
Lebuhraya Setiawangsa - Pantai (SPE)
SMK Aminuddin Baki /
SMK Dato Lokman
Wadda
Gurudwara
Temple
Jalan Kampung Pandan
139
Kompleks Sukan
Kg Pandan
SK Puteri
Pandan 1 & 2
Jalan Pewira
Lorong Jaref
SK / SMK
Cochrane Perkasa
Institut
Profesional
Baitulmal
Jalan Cochrane
Stesen
Cochrane
SK Convent
Jalan Peel
SRA
At-Taufiqiah
SMK / SK Cochrane
Lorong Laxamana
Jalan Peel
Jalan Mentri
INTENSITY
MAP
154

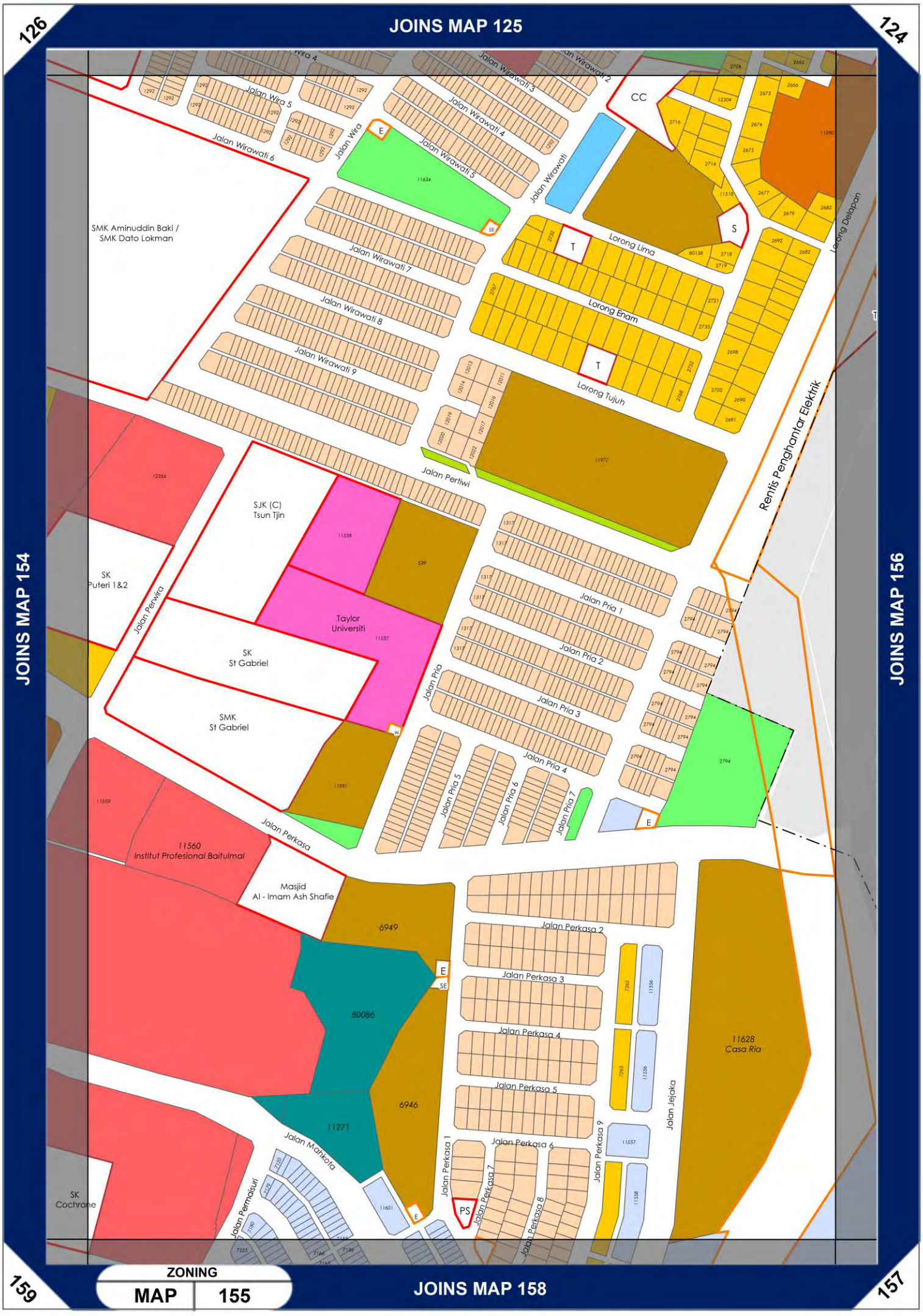

JOINS MAP 125
126
124
JOINS MAP 154
JOINS MAP 156
JOINS MAP 158
159
157
Jalan Wira 4
Jalan Wira 5
Jalan Wira
Jalan Wirawati 6
Jalan Wirawati 3
Jalan Wirawati 2
Jalan Wirawati 4
Jalan Wirawati 5
Jalan Wirawati
CC
SMK Aminuddin Baki / SMK Dato Lokman
Jalan Wirawati 7
Jalan Wirawati 8
Jalan Wirawati 9
Lorong Lima
Lorong Enam
Lorong Tujuh
Lorong Delapan
Rentis Penghantar Elektrik
Jalan Pertiwi
SJK (C) Tsun Tjin
SK Puteri 1&2
Jalan Perwira
Taylor Universiti
SK St Gabriel
SMK St Gabriel
Jalan Pria 1
Jalan Pria 2
Jalan Pria 3
Jalan Pria 4
Jalan Pria 5
Jalan Pria 6
Jalan Pria 7
Jalan Perkasa
11560 Institut Profesional Baitulmal
Masjid Al - Imam Ash Shafie
6949
80086
6946
11271
Jalan Mahkota
Jalan Permaisuri
SK Cochrane
Jalan Perkasa 1
Jalan Perkasa 2
Jalan Perkasa 3
Jalan Perkasa 4
Jalan Perkasa 5
Jalan Perkasa 6
Jalan Perkasa 7
Jalan Perkasa 8
Jalan Perkasa 9
Jalan Jejaka
11628 Casa Ria
PS
ZONING
MAP 155

126
JOINS MAP 125
124
JOINS MAP 154
JOINS MAP 156
159
JOINS MAP 158
157
Jalan Wira 4
Jalan Wira 5
Jalan Wirawati 6
Jalan Wira
Jalan Wirawati 3
Jalan Wirawati 2
Jalan Wirawati 4
Jalan Wirawati 5
Jalan Wirawati
CC
SMK Aminuddin Baki / SMK Dato Lokman
Jalan Wirawati 7
Jalan Wirawati 8
Jalan Wirawati 9
Lorong Lima
Lorong Enam
Lorong Tujuh
Lorong Delapan
Rentis Penghantar Elektrik
Jalan Pertiwi
SJK (C) Tsun Tjin
SK Puteri 1&2
Jalan Perwira
Taylor Universiti
SK St Gabriel
SMK St Gabriel
Jalan Pria
Jalan Pria 1
Jalan Pria 2
Jalan Pria 3
Jalan Pria 4
Jalan Pria 5
Jalan Pria 6
Jalan Pria 7
Jalan Perkasa
11560
Institut Profesional Baitulmal
Masjid Al - Imam Ash Shafie
Jalan Perkasa 2
Jalan Perkasa 3
Jalan Perkasa 4
Jalan Perkasa 5
Jalan Perkasa 6
Jalan Perkasa 7
Jalan Perkasa 8
Jalan Perkasa 9
Jalan Perkasa 1
Jalan Jejaka
11628
Casa Ria
80086
6949
6946
11271
Jalan Mahkota
Jalan Permaisuri
SK Cochrane
PS
INTENSITY
MAP
155

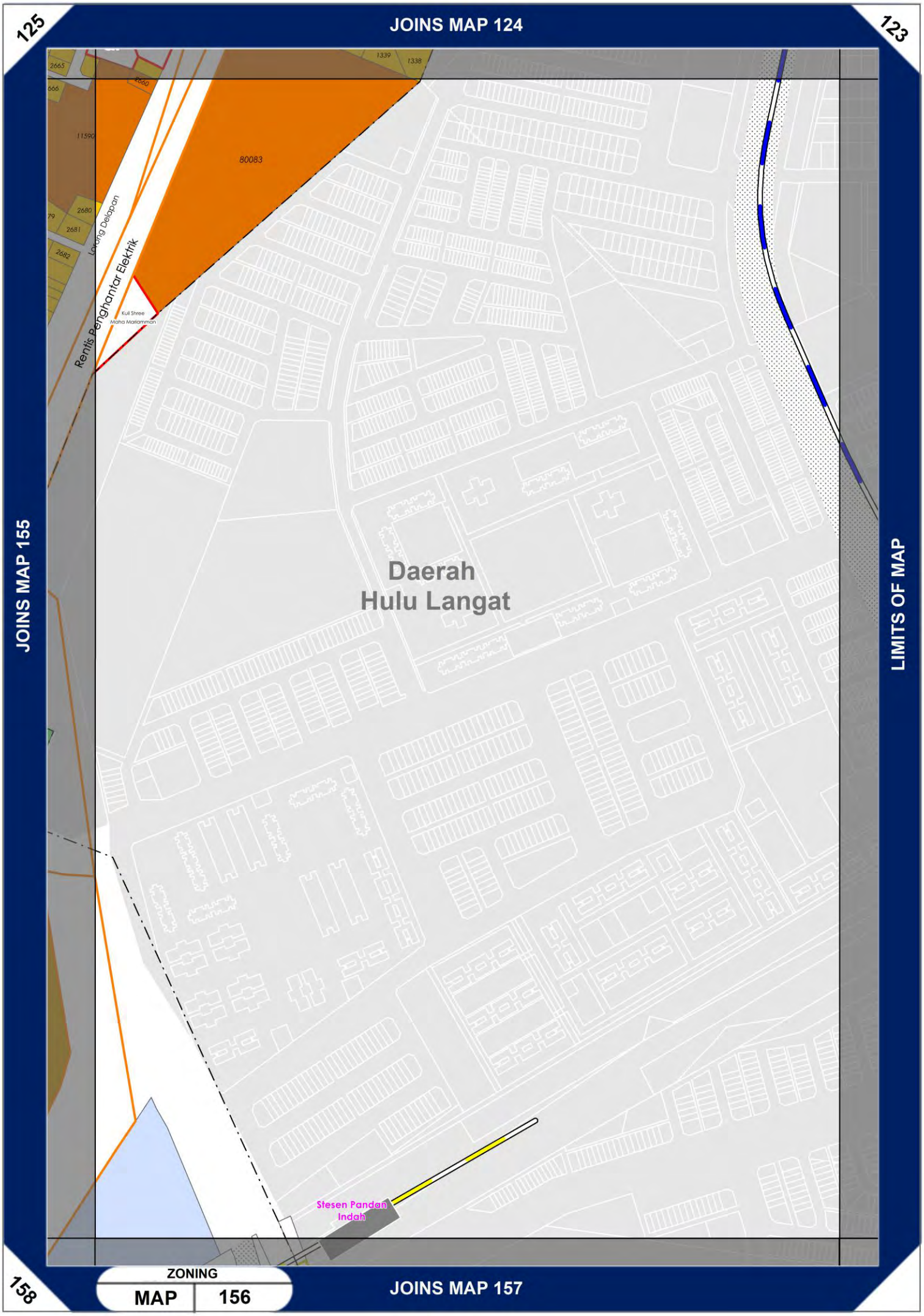
125
JOINS MAP 124
123
JOINS MAP 155
LIMITS OF MAP
158
JOINS MAP 157
2665
2660
666
11590
80083
1339
1338
2680
2681
2682
79
Lorong Delapan
Rentis Penghantar Elektrik
Kuil Shree
Maha Mariamman
Daerah
Hulu Langat
Stesen Pandan
Indah
ZONING
MAP
156

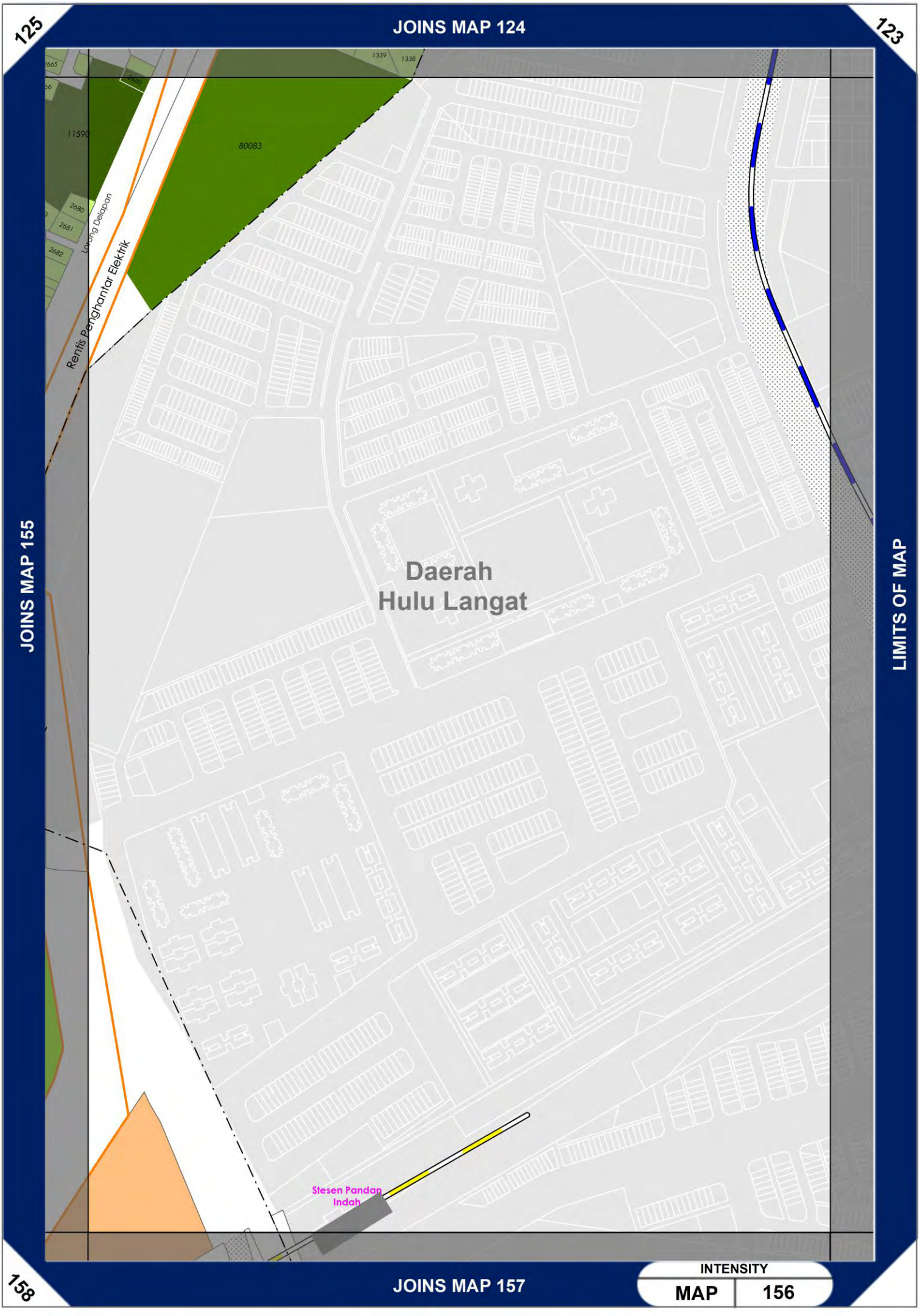
125
JOINS MAP 124
123
JOINS MAP 155
LIMITS OF MAP
158
JOINS MAP 157
INTENSITY
MAP 156
Daerah
Hulu Langat
Rentis Penghantar Elektrik
Lorong Delapan
Stesen Pandan
Indah
80083
11590
2680
2681
2682
1339
1338

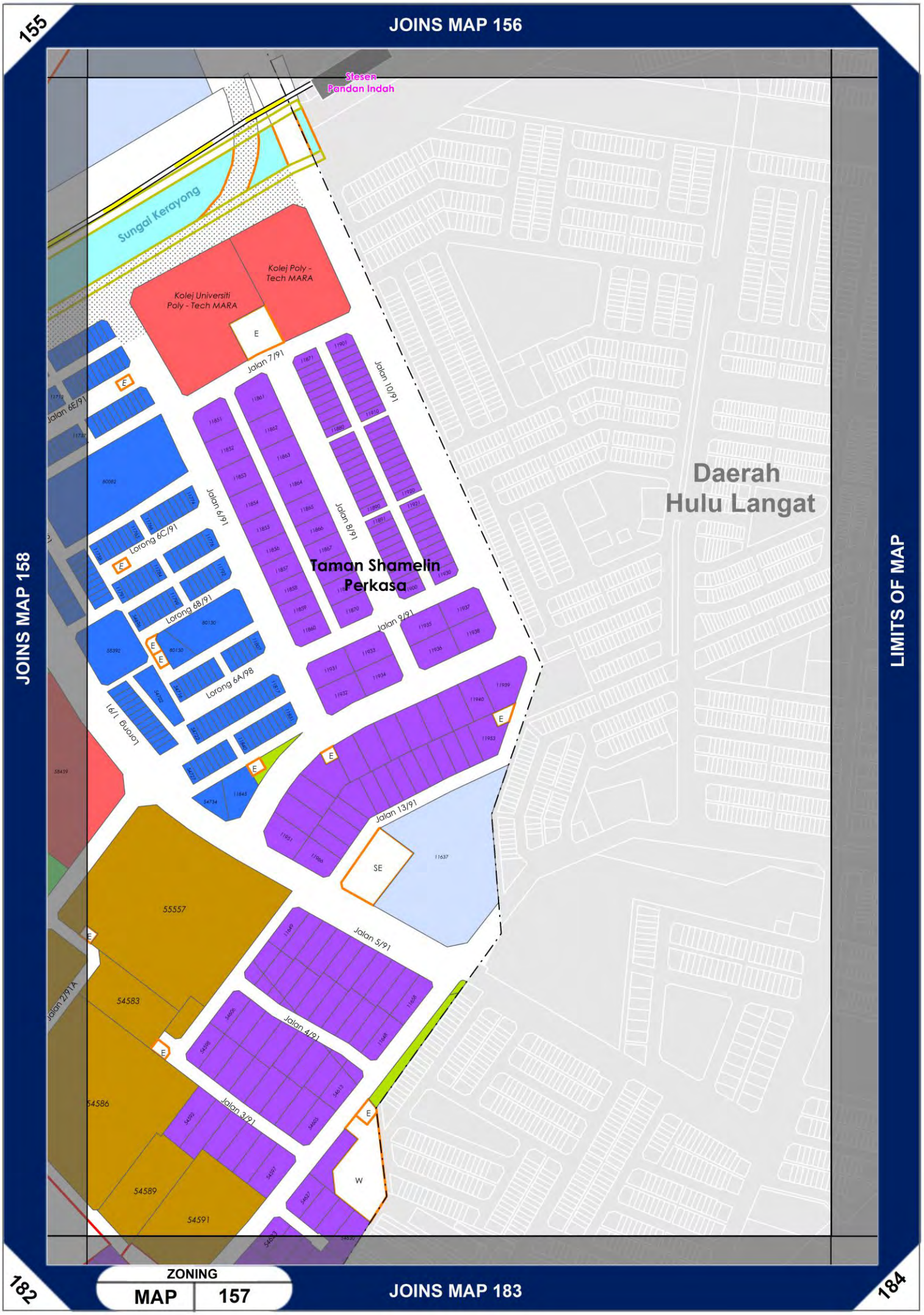
155
JOINS MAP 156
182
JOINS MAP 183
184
JOINS MAP 158
LIMITS OF MAP
Stesen Pandan Indah
Sungai Kerayong
Kolej Poly - Tech MARA
Kolej Universiti Poly - Tech MARA
Daerah Hulu Langat
Taman Shamelin Perkasa
Jalan 7/91
Jalan 10/91
Jalan 6E/91
Jalan 6/91
Jalan 8/91
Lorong 6C/91
Lorong 6B/91
Jalan 9/91
Lorong 6A/98
Lorong 1/91
Jalan 13/91
Jalan 5/91
Jalan 4/91
Jalan 3/91
Jalan 2/91A
55557
54583
54586
54589
54591
E
SE
W
ZONING
MAP 157

155
JOINS MAP 156
JOINS MAP 158
LIMITS OF MAP
182
JOINS MAP 183
184
Stesen
Pandan Indah
Sungai Kerayong
Kolej Poly -
Tech MARA
Kolej Universiti
Poly - Tech MARA
Taman Shamelin
Perkasa
Daerah
Hulu Langat
Jalan 7/91
Jalan 10/91
Jalan 6E/91
Jalan 6/91
Jalan 8/91
Lorong 6C/91
Lorong 6B/91
Jalan 9/91
Lorong 6A/98
Lorong 1/91
Jalan 13/91
Jalan 5/91
Jalan 4/91
Jalan 3/91
Jalan 2/91A
55557
54583
54586
54589
54591
INTENSITY
MAP
157

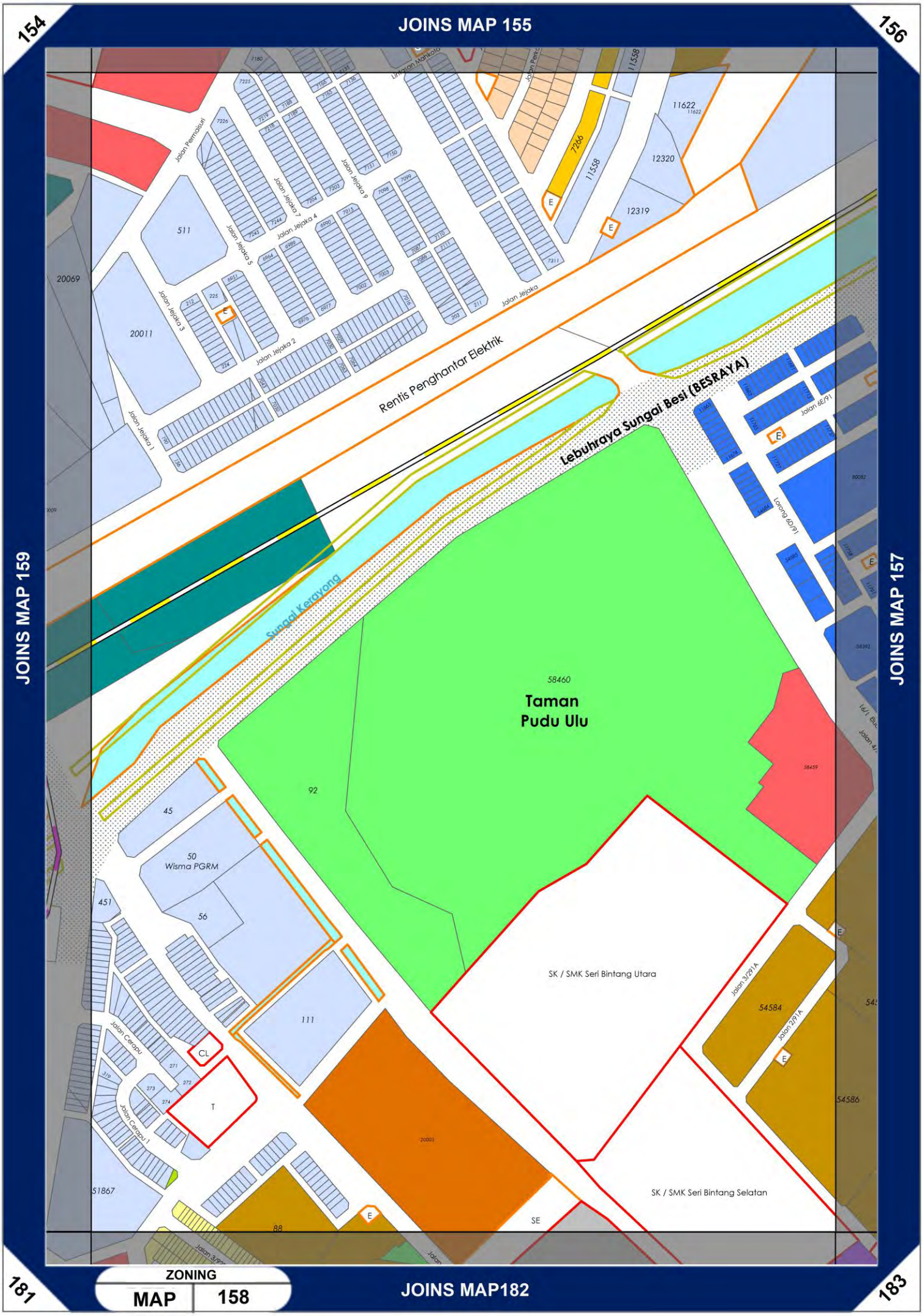
154
JOINS MAP 155
156
JOINS MAP 159
JOINS MAP 157
181
ZONING
MAP 158
JOINS MAP182
183
Jalan Pemasuri
Jalan Jejaka 5
Jalan Jejaka 7
Jalan Jejaka 9
Jalan Jejaka 4
Jalan Jejaka 3
Jalan Jejaka 2
Jalan Jejaka 1
Jalan Jejaka
Rentis Penghantar Elektrik
Lebuhraya Sungai Besi (BESRAYA)
Sungai Kerayong
Jalan 6E/91
Lorong 6D/91
Jalan 4A/91
Jalan 3/91A
Jalan 2/91A
Jalan Cerapu
Jalan Cerapu 1
Taman
Pudu Ulu
58460
SK / SMK Seri Bintang Utara
SK / SMK Seri Bintang Selatan
Wisma PGRM
50
45
92
56
111
451
CL
T
SE
88
511
20069
20011
12320
12319
11622
11558
7266
54584
54586
51867

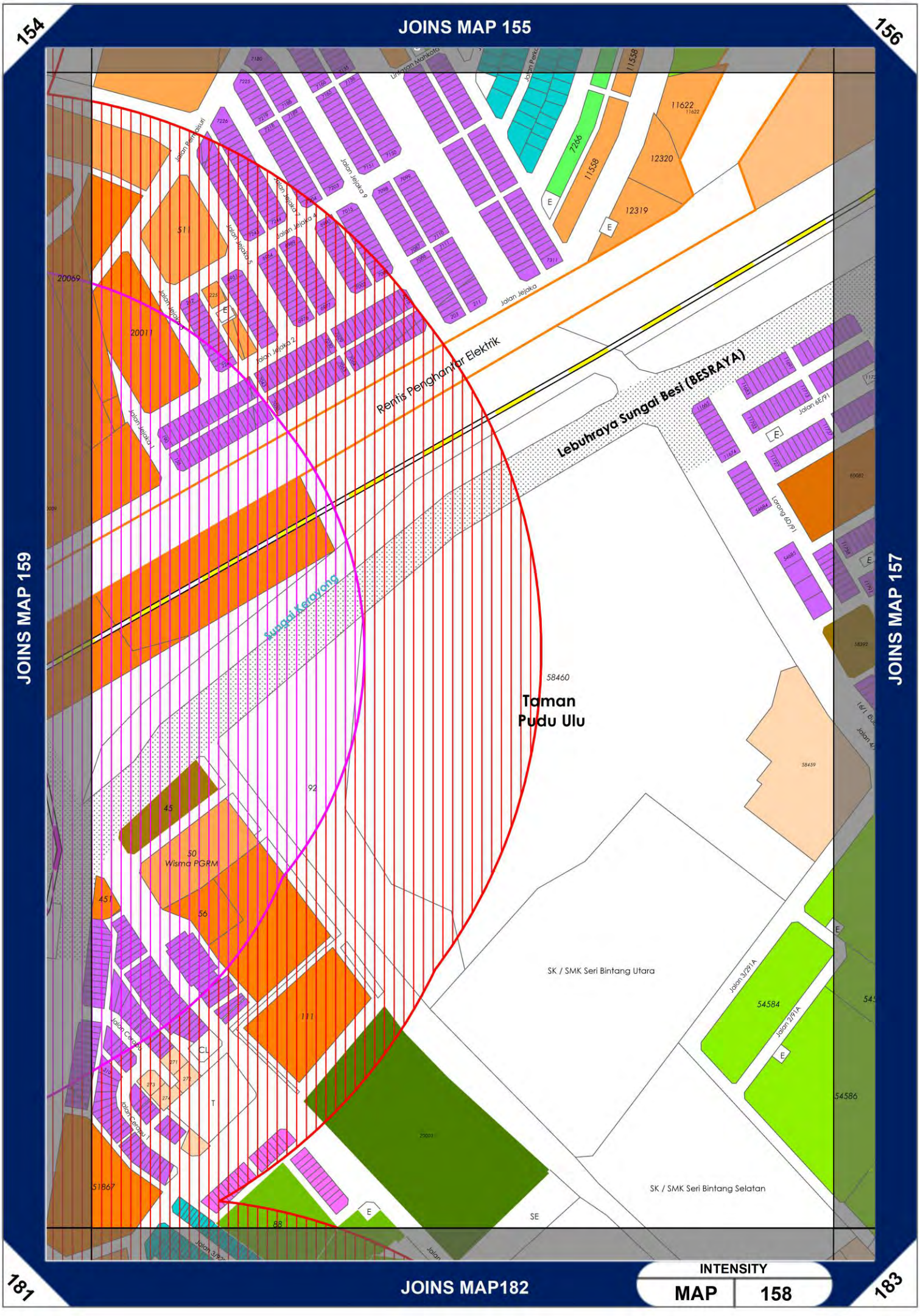
154
JOINS MAP 155
156
JOINS MAP 159
JOINS MAP 157
181
JOINS MAP182
183
INTENSITY
MAP 158
Rentis Penghantar Elektrik
Lebuhraya Sungai Besi (BESRAYA)
Taman
Pudu Ulu
58460
Sungai Kayu Ara
SK / SMK Seri Bintang Utara
SK / SMK Seri Bintang Selatan
Wisma PGRM
50
511
20069
20011
92
45
451
56
111
88
SE
CL
T
Jalan Jejaka
Jalan Jejaka 1
Jalan Jejaka 2
Jalan Jejaka 4
Jalan Jejaka 5
Jalan Jejaka 9
Jalan Cempaka
Jalan Cempaka 1
Jalan Perigi Susuri
Jalan 3/291A
Jalan 2/91A
Jalan 6E/91
Lorong 6D/91
11622
12320
12319
11558
7266
54584
54586
58459
58392
60082
51867
29003

153
JOINS MAP 154
155
JOINS MAP 160
JOINS MAP 158
180
JOINS MAP 181
182

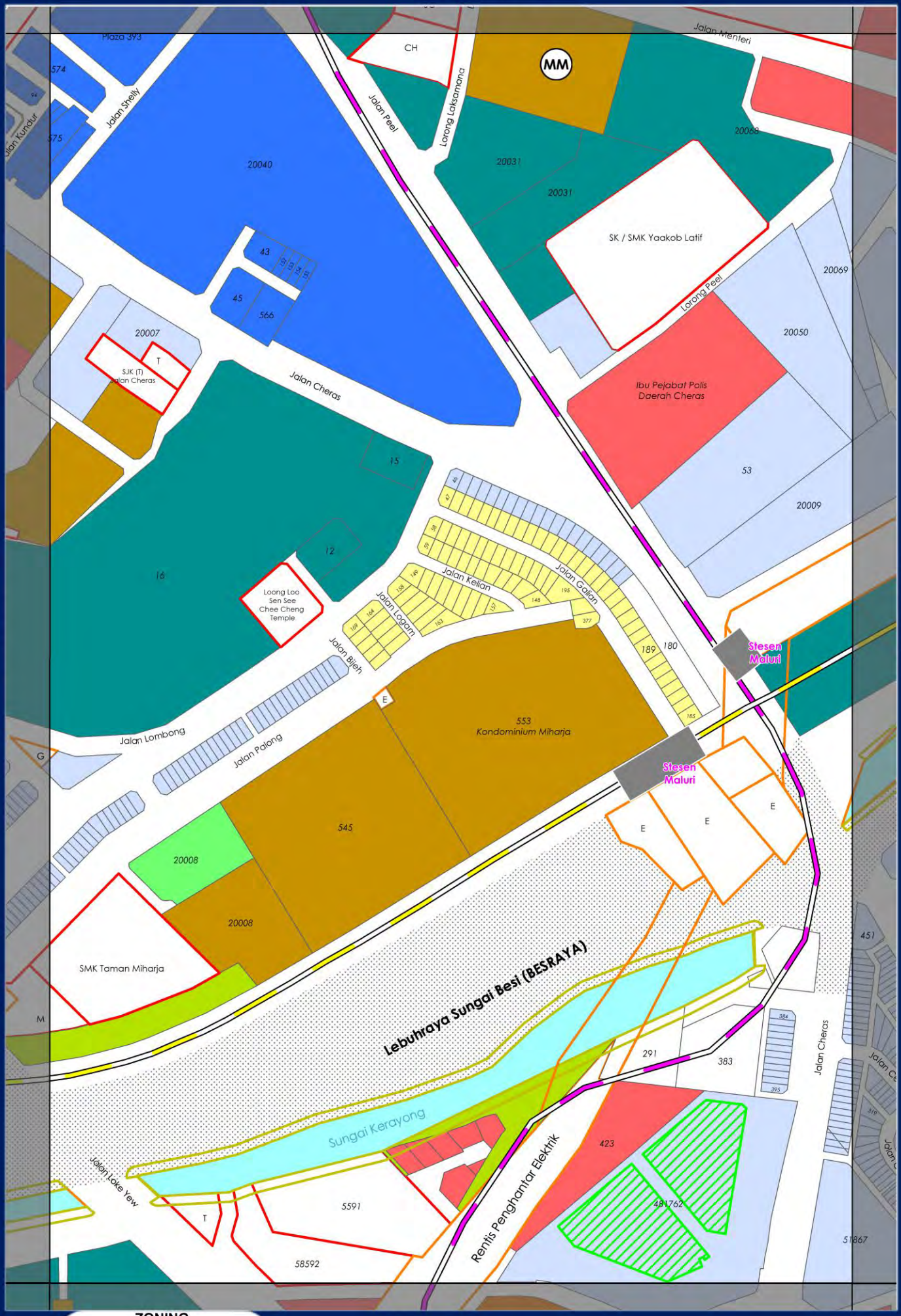

ZONING MAP 159

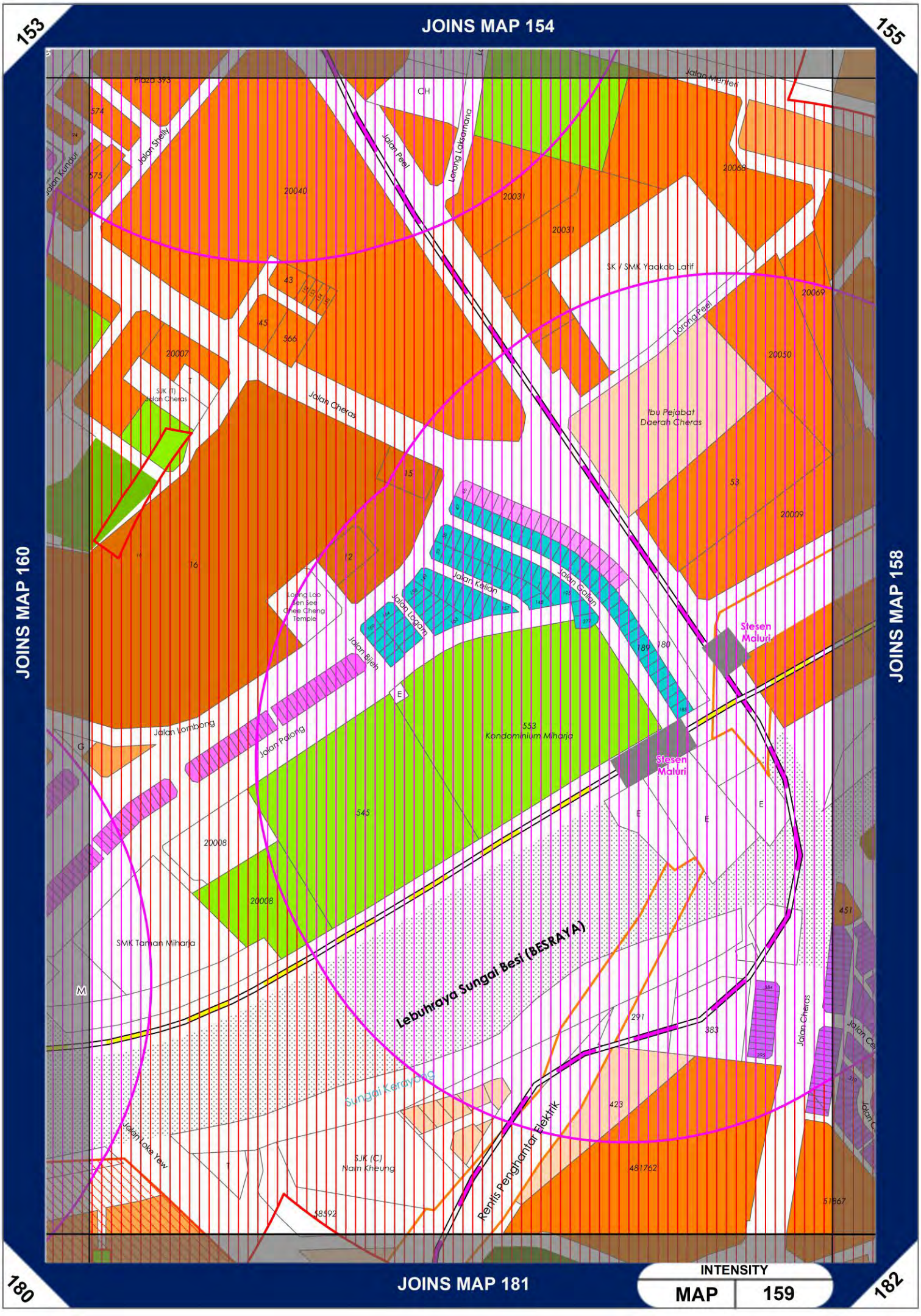

INTENSITY

MAP	159

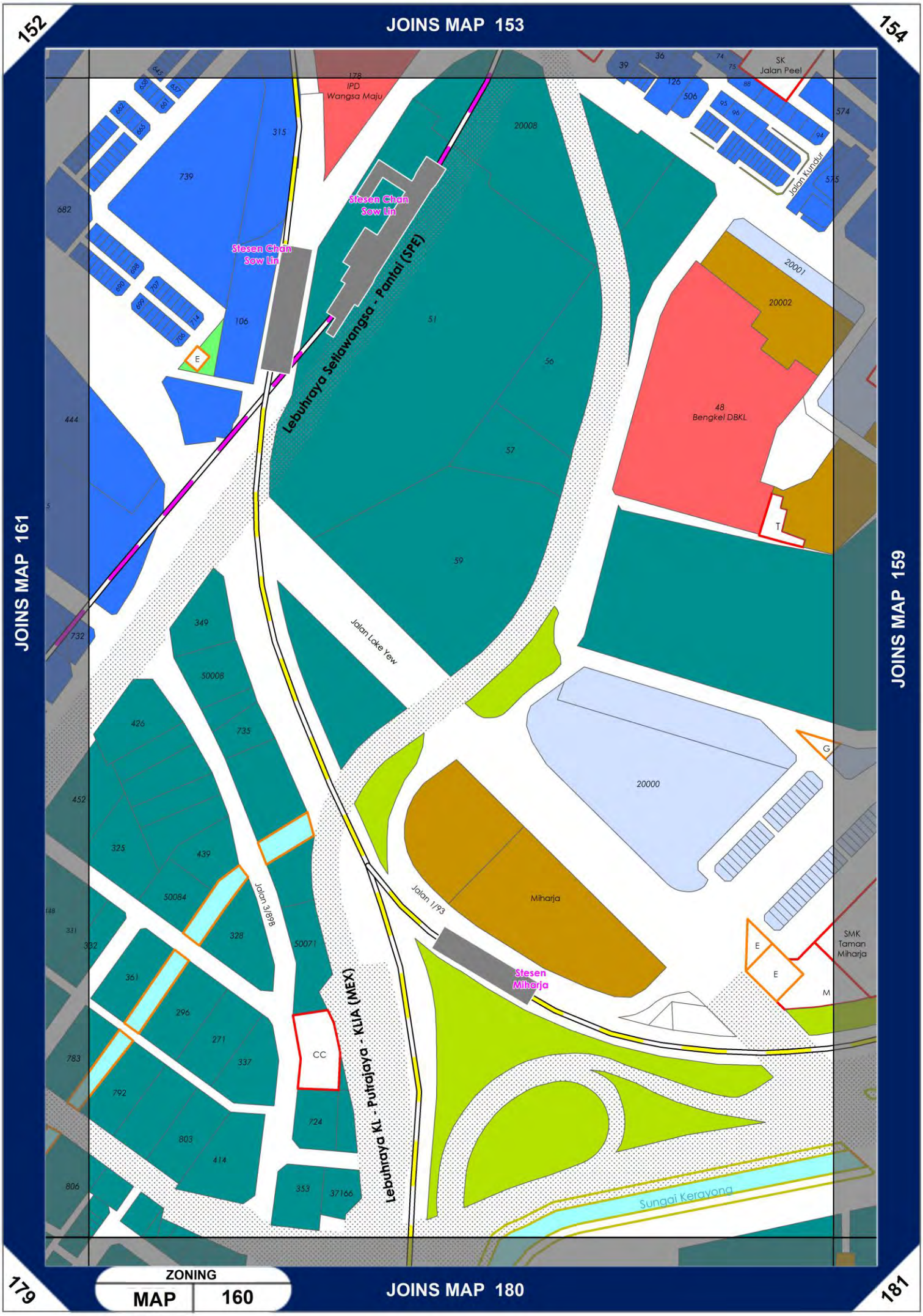
152
JOINS MAP 153
154
JOINS MAP 161
JOINS MAP 159
179
JOINS MAP 180
181
178
IPD
Wangsa Maju
SK
Jalan Peel
Jalan Kundur
Stesen Chan
Sow Lin
Stesen Chan
Sow Lin
Lebuhraya Setiawangsa - Pantai (SPE)
48
Bengkel DBKL
Jalan Loke Yew
Miharja
Jalan 1/93
Jalan 3/89B
Stesen
Miharja
SMK
Taman
Miharja
Lebuhraya KL - Putrajaya - KLIA (MEX)
Sungai Kerayong
CC
ZONING
MAP
160

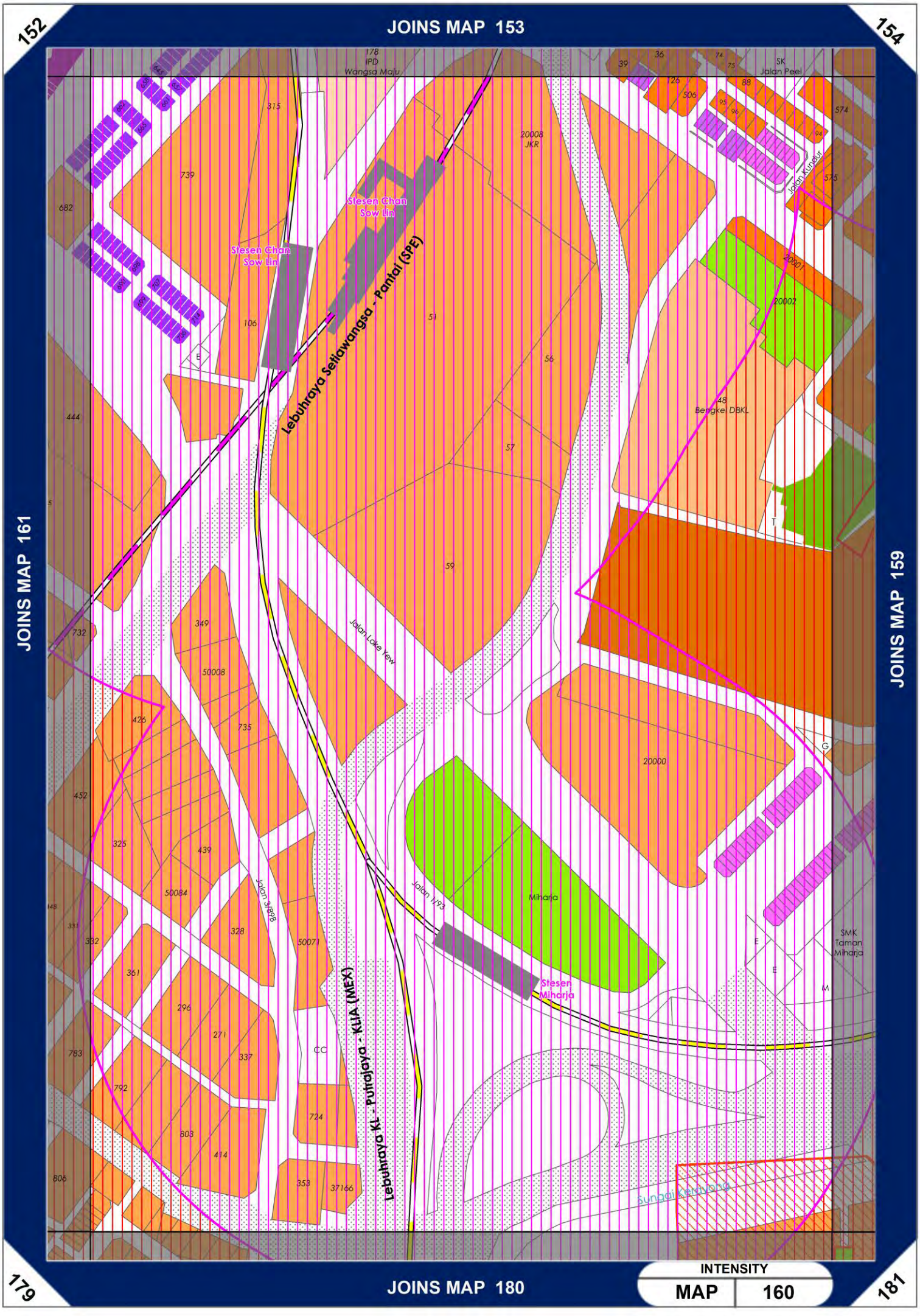
152
JOINS MAP 153
154
JOINS MAP 161
JOINS MAP 159
179
JOINS MAP 180
181
178
IPD
Wangsa Maju
SK
Jalan Peel
Jalan Kuntul
Stesen Chan
Sow Lin
Stesen Chan
Sow Lin
Lebuhraya Setiawangsa - Pantai (SPE)
Jalan Loke Yew
Jalan 3/93
Jalan 3/93B
Miharja
Stesen
Miharja
SMK
Taman
Miharja
Lebuhraya KL - Putrajaya - KLIA (MEX)
Sungai Kerayong
Bengkel DBKL
20008
JKR
20001
20002
20000
50008
50084
50071
37166
INTENSITY
MAP
160

JOINS MAP 152
151
153
JOINS MAP 162
JOINS MAP 160
JOINS MAP 179
178
180
Perkuburan Cina Kwang Tung
Jalan Jubilee
Jalan Loke Yew
Lorong Loke Yew
Jalan Yew
Persiaran Jubilee
Jalan Tepian Loke Yew
Jalan Loke Yew
SJK (C) Sam Yoke
PPR Seri Alam
Jalan Lapangan Permai
Jalan Sungai Besi
Jalan Satu
Jalan Dua
SC
Jalan Istana
Lebuhraya Sungai Besi (BESRAYA)
Lebuhraya Setiawangsa - Pantai (SPE)
Jalan Chan Sow Lin
Jalan Tiga
Lebuhraya KL - Seremban
20011
20009
216
544
388
682
50020
444
445
5
9
807
731
344
345
50009
441
450
446
164
447
452
325
326
448
331
332
534
50072
723
783
792
26
511
48
510
50079
725
313
430
460
47
137
721
517
513
512
451
806
29
742
542
428
310
E
ZONING
MAP
161

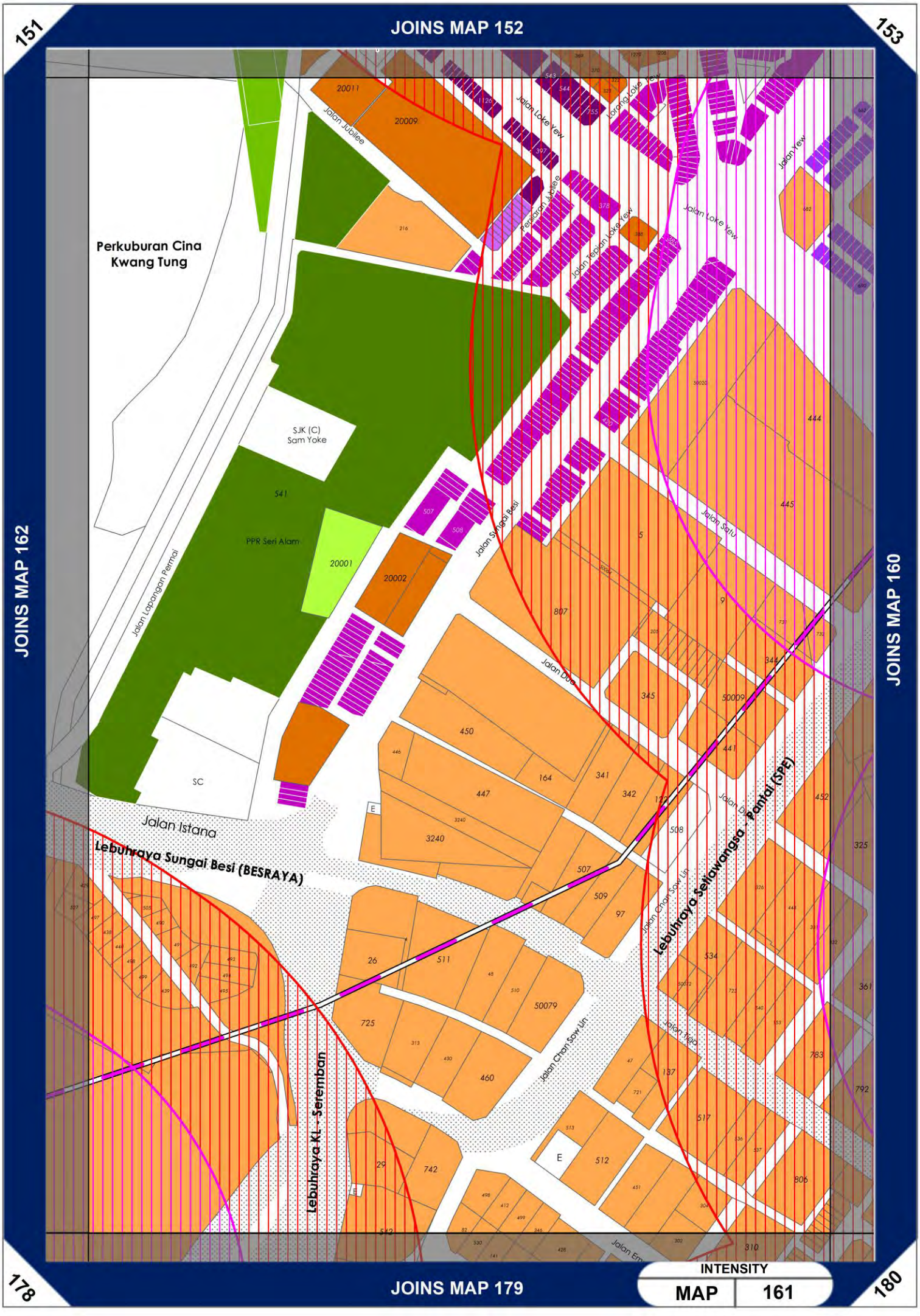
JOINS MAP 152
151
153
JOINS MAP 162
JOINS MAP 160
178
180
JOINS MAP 179
Perkuburan Cina Kwang Tung
SJK (C) Sam Yoke
PPR Seri Alam
SC
Jalan Istana
Jalan Lapangan Permai
Jalan Jubilee
Jalan Loke Yew
Jalan Sungai Besi
Jalan Satu
Jalan Dua
Jalan Tiga
Jalan Chan Sow Lin
Lebuhraya Sungai Besi (BESRAYA)
Lebuhraya KL - Seremban
Lebuhraya Seri Iskandar - Pantai (SPE)
20011
20009
20001
20002
541
450
447
3240
807
445
444
50009
50079
511
460
725
742
512
517
783
792
806
INTENSITY
MAP
161

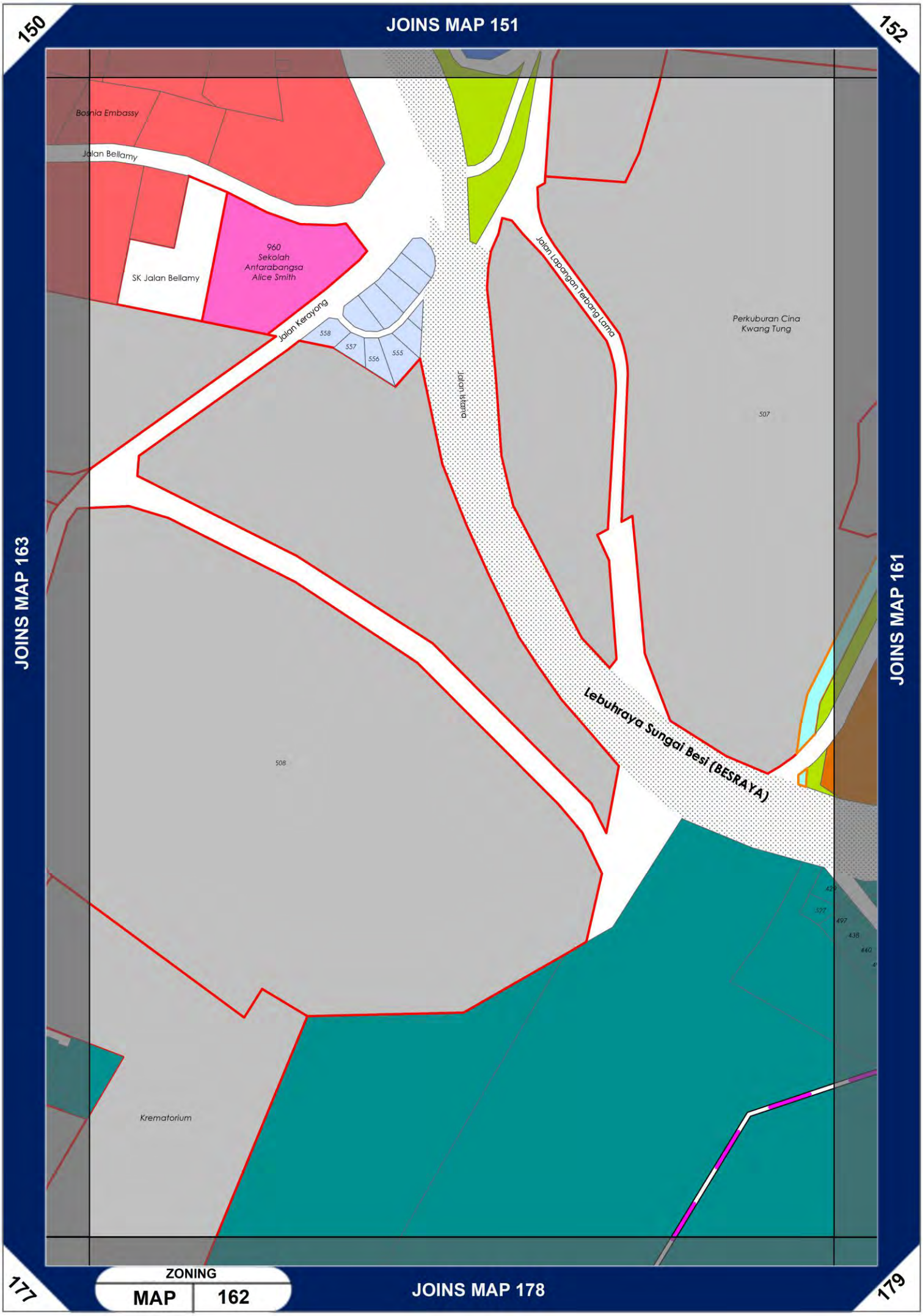
150
JOINS MAP 151
152
Bosnia Embassy
Jalan Bellamy
960
Sekolah
Antarabangsa
Alice Smith
SK Jalan Bellamy
Jalan Kerayong
558
557
556
555
Jalan Istana
Jalan Lapangan Terbang Lama
Perkuburan Cina
Kwang Tung
507
JOINS MAP 163
JOINS MAP 161
Lebuhraya Sungai Besi (BESRAYA)
508
Krematorium
177
ZONING
MAP
162
JOINS MAP 178
179

150
JOINS MAP 151
152
JOINS MAP 163
JOINS MAP 161
177
JOINS MAP 178
179

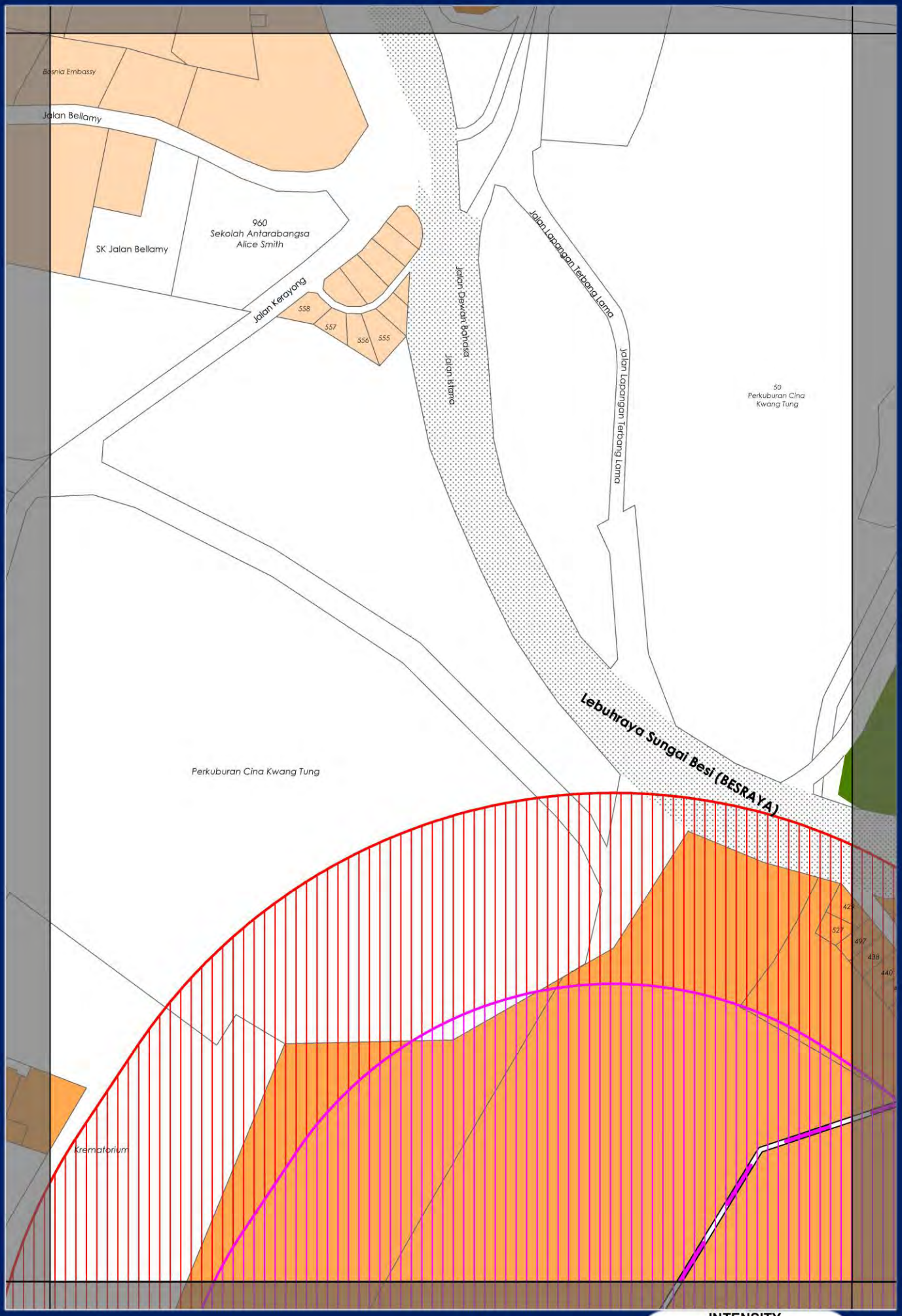

INTENSITY

MAP 162

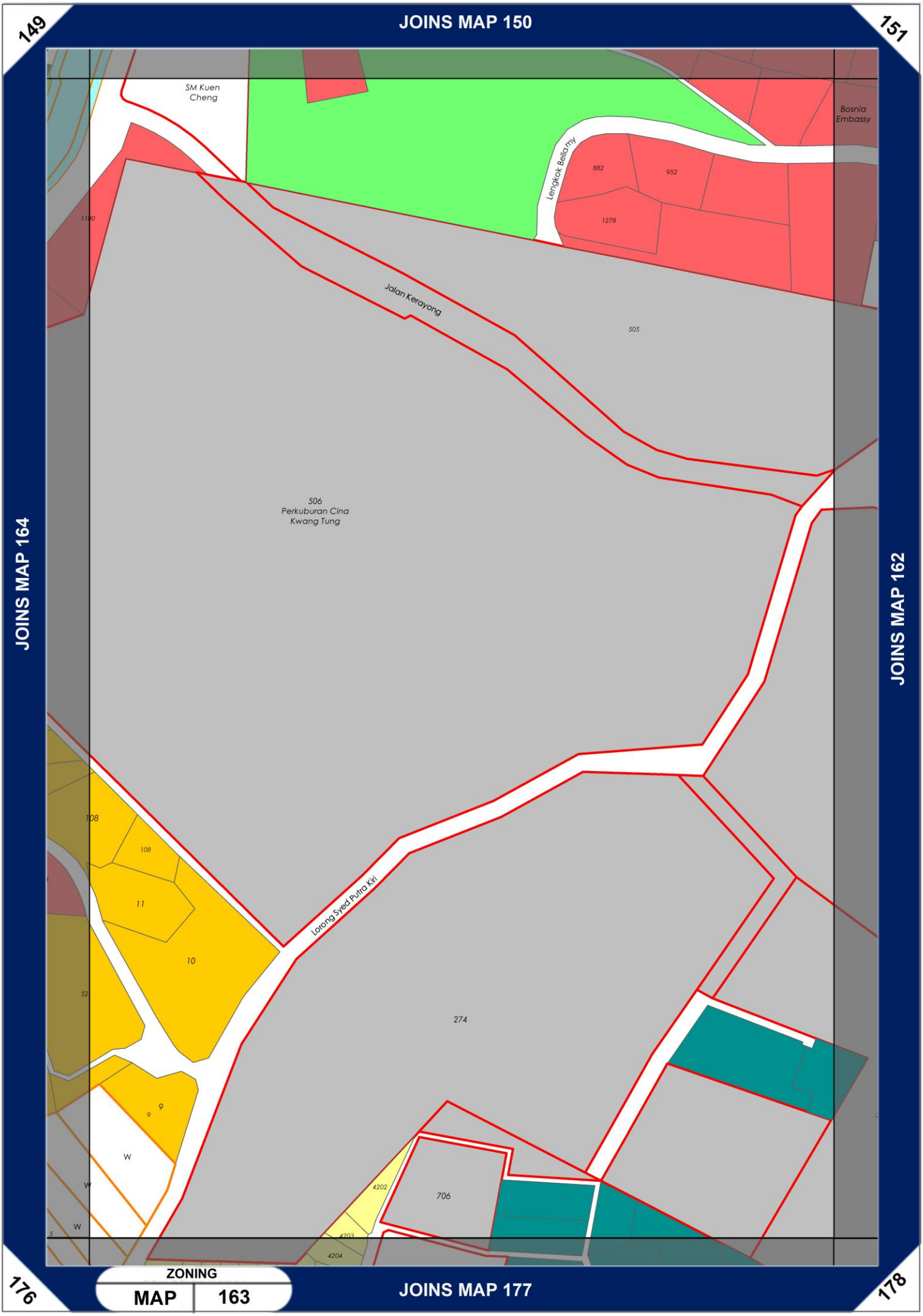
149
JOINS MAP 150
151
JOINS MAP 164
JOINS MAP 162
176
JOINS MAP 177
178
SM Kuen Cheng
Bosnia Embassy
Lengkok Bellamy
882
952
1278
1100
Jalan Kerayong
505
506
Perkuburan Cina
Kwang Tung
108
108
11
10
52
Lorong Syed Putra Kiri
274
9
9
W
W
W
4202
706
4203
4204
5
ZONING
MAP
163

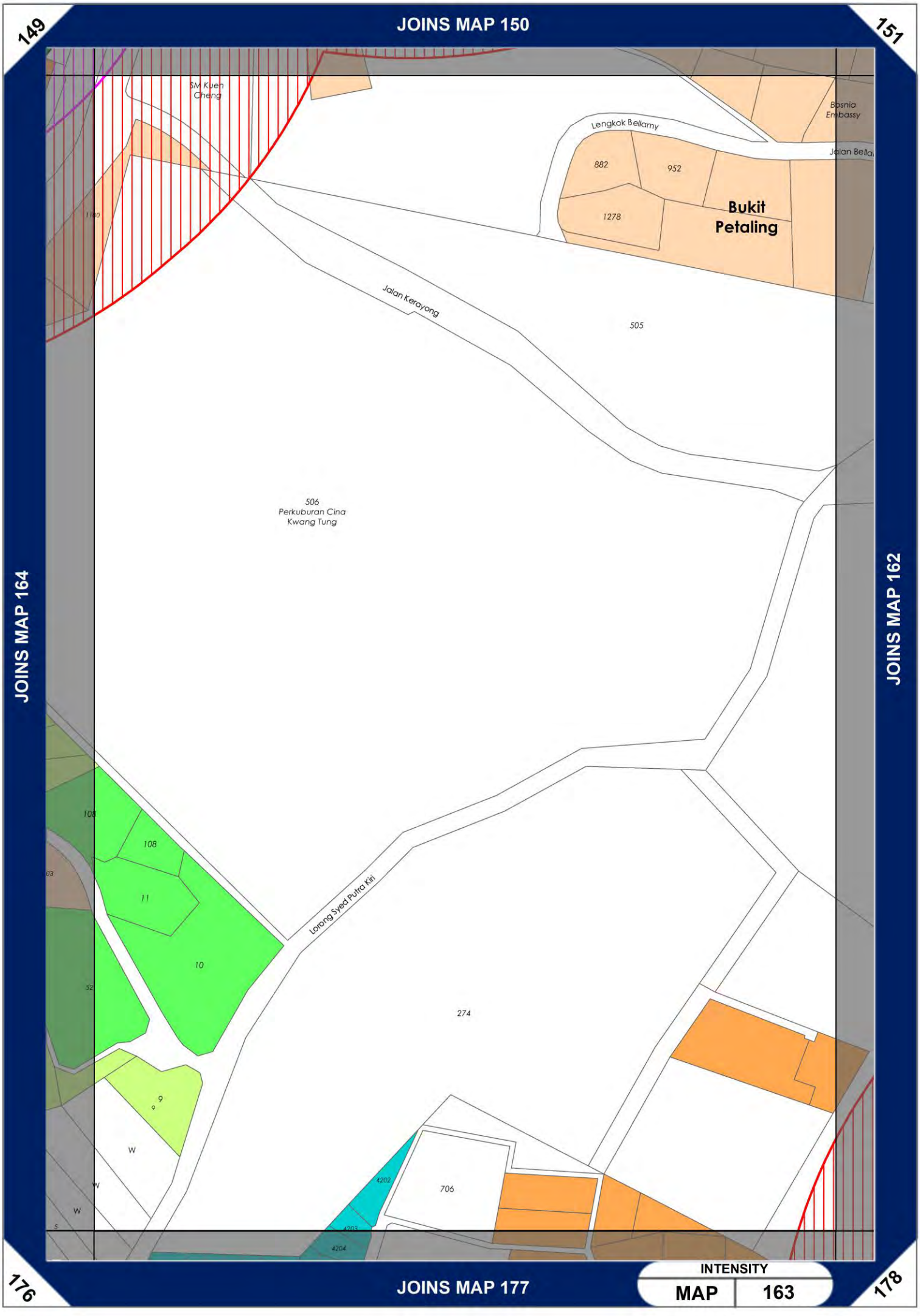
149
JOINS MAP 150
151
JOINS MAP 164
JOINS MAP 162
176
JOINS MAP 177
178
SM Kuen Cheng
Lengkok Bellamy
Bosnia Embassy
882
952
1278
Bukit Petaling
Jalan Kerayong
505
506
Perkuburan Cina Kwang Tung
108
11
10
Lorong Syed Putra Kiri
274
706
4202
4203
4204
INTENSITY
MAP
163

148
JOINS MAP 149
150
JOINS MAP 165
JOINS MAP 163
175
JOINS MAP 176
177

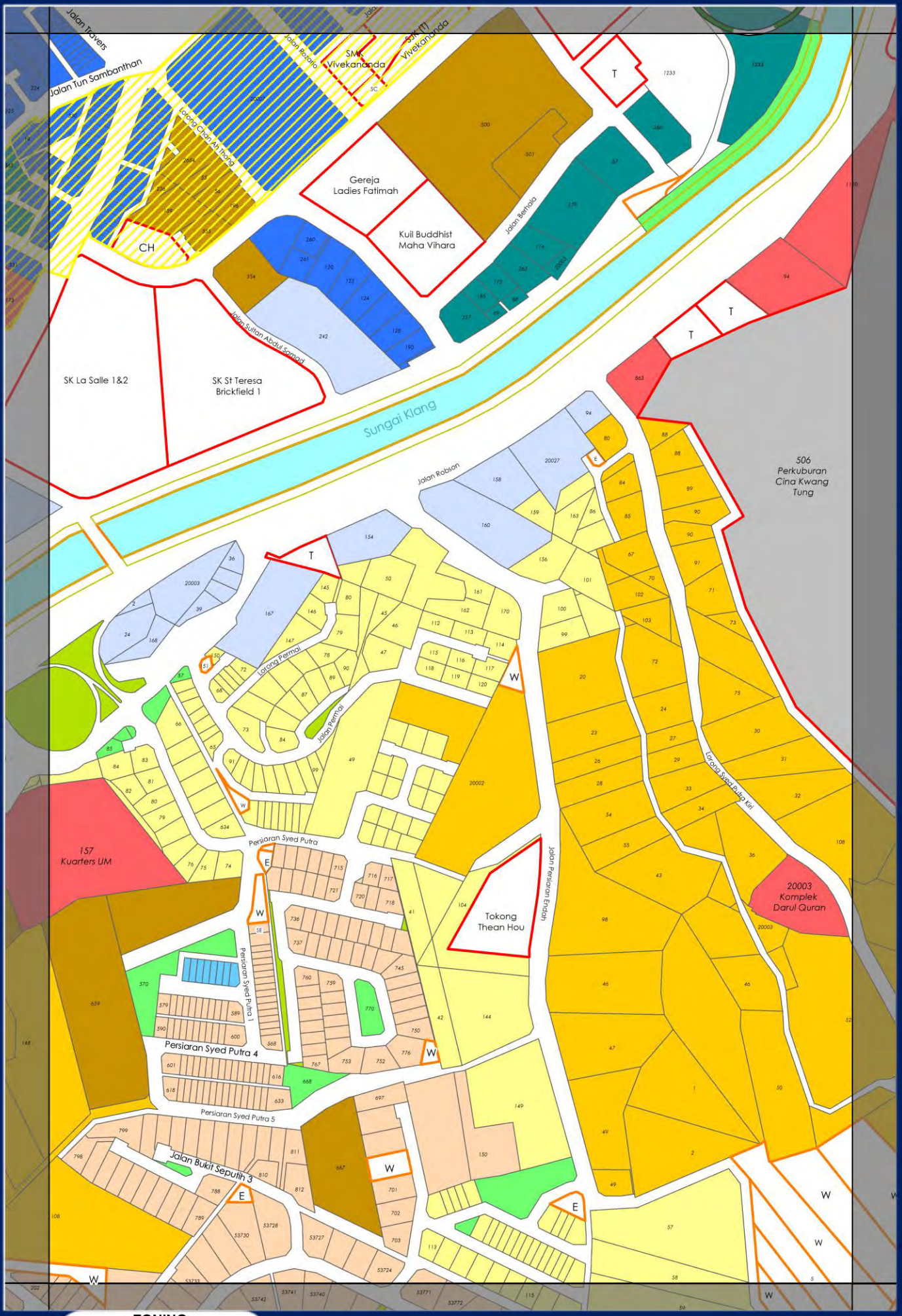

ZONING MAP 164

148
JOINS MAP 149
150
JOINS MAP 165
JOINS MAP 163
175
JOINS MAP 176
177

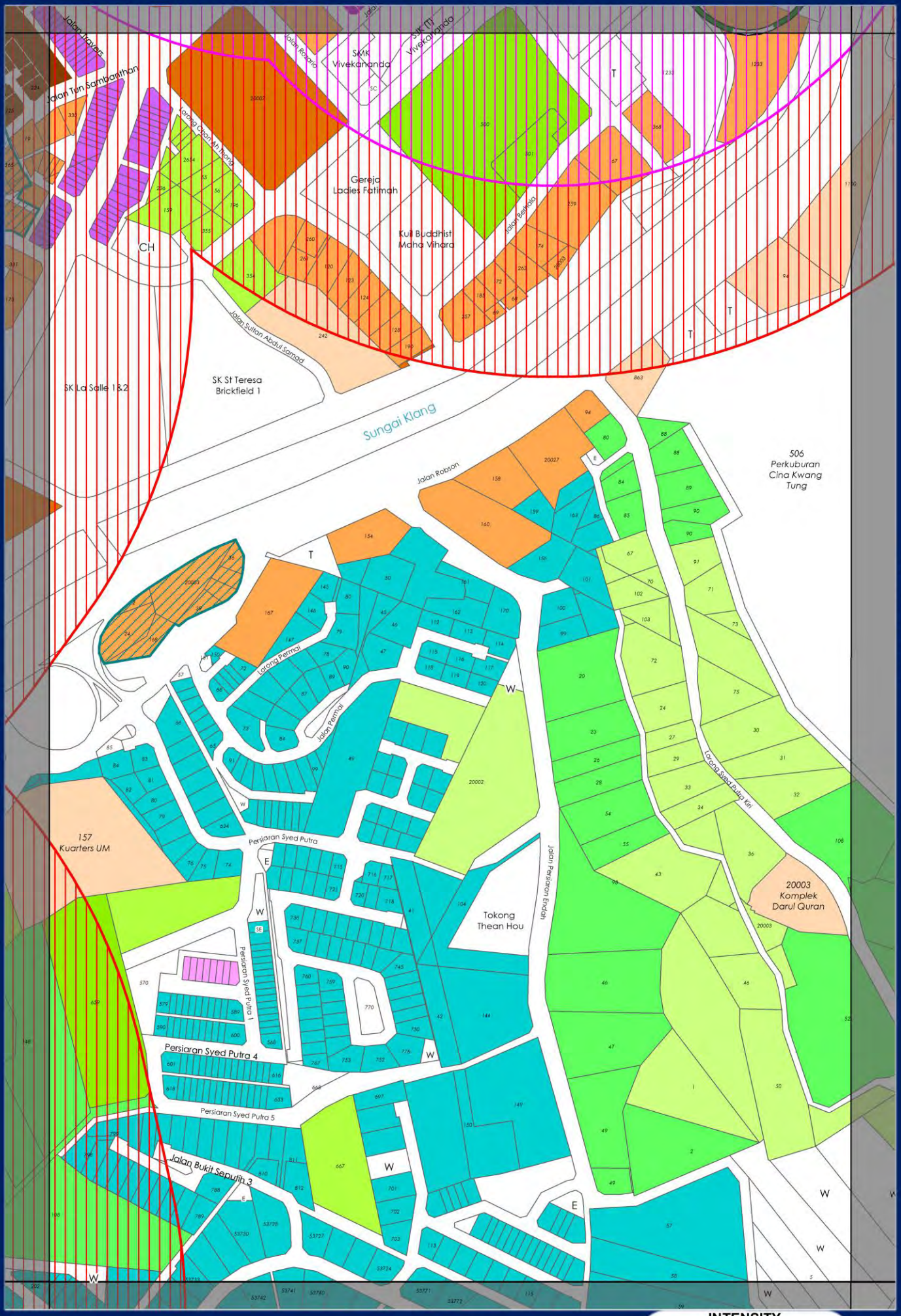

INTENSITY

MAP 164

147
JOINS MAP 148
149
JOINS MAP 166
JOINS MAP 164
174
JOINS MAP 175
176

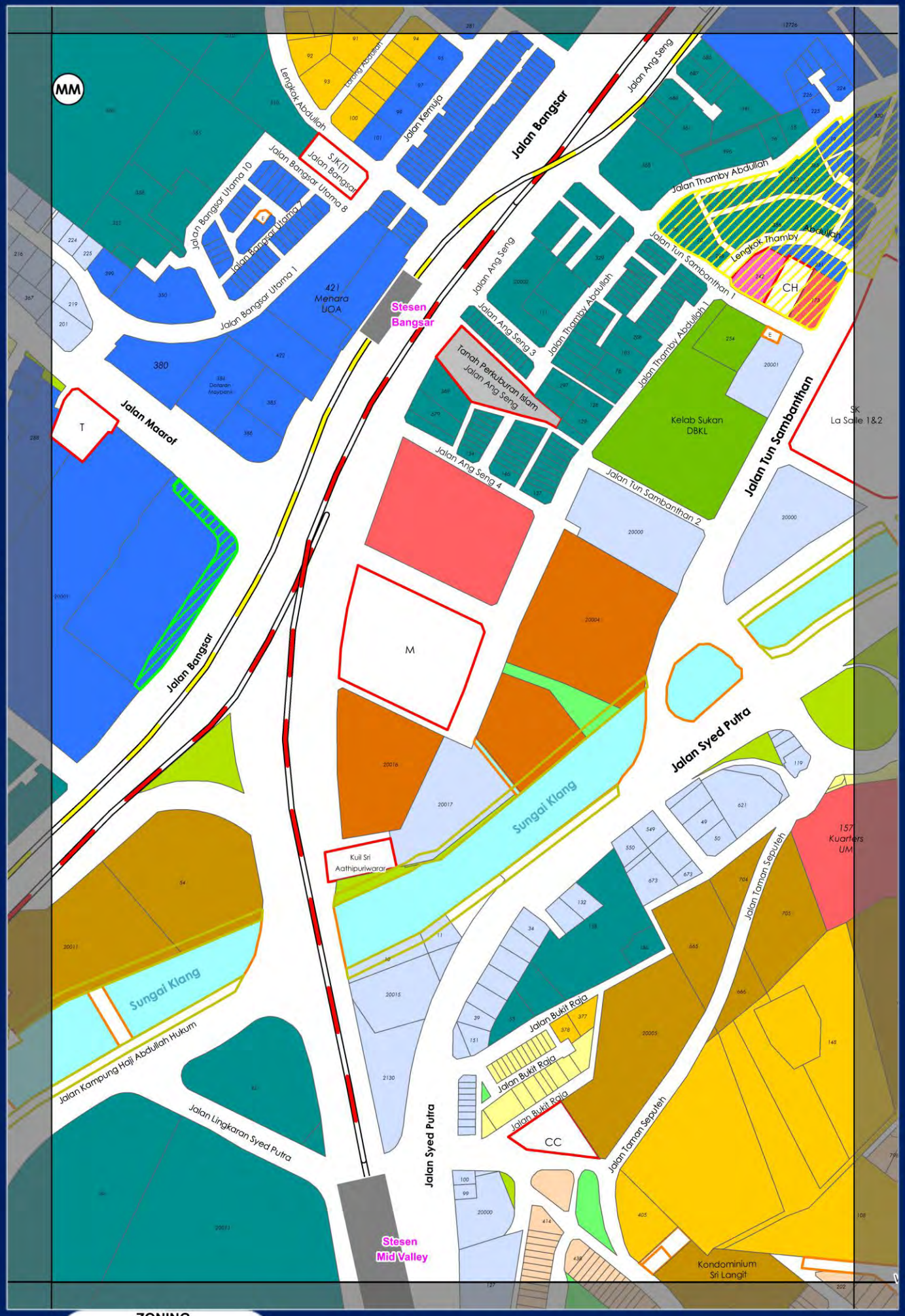

ZONING

MAP	165

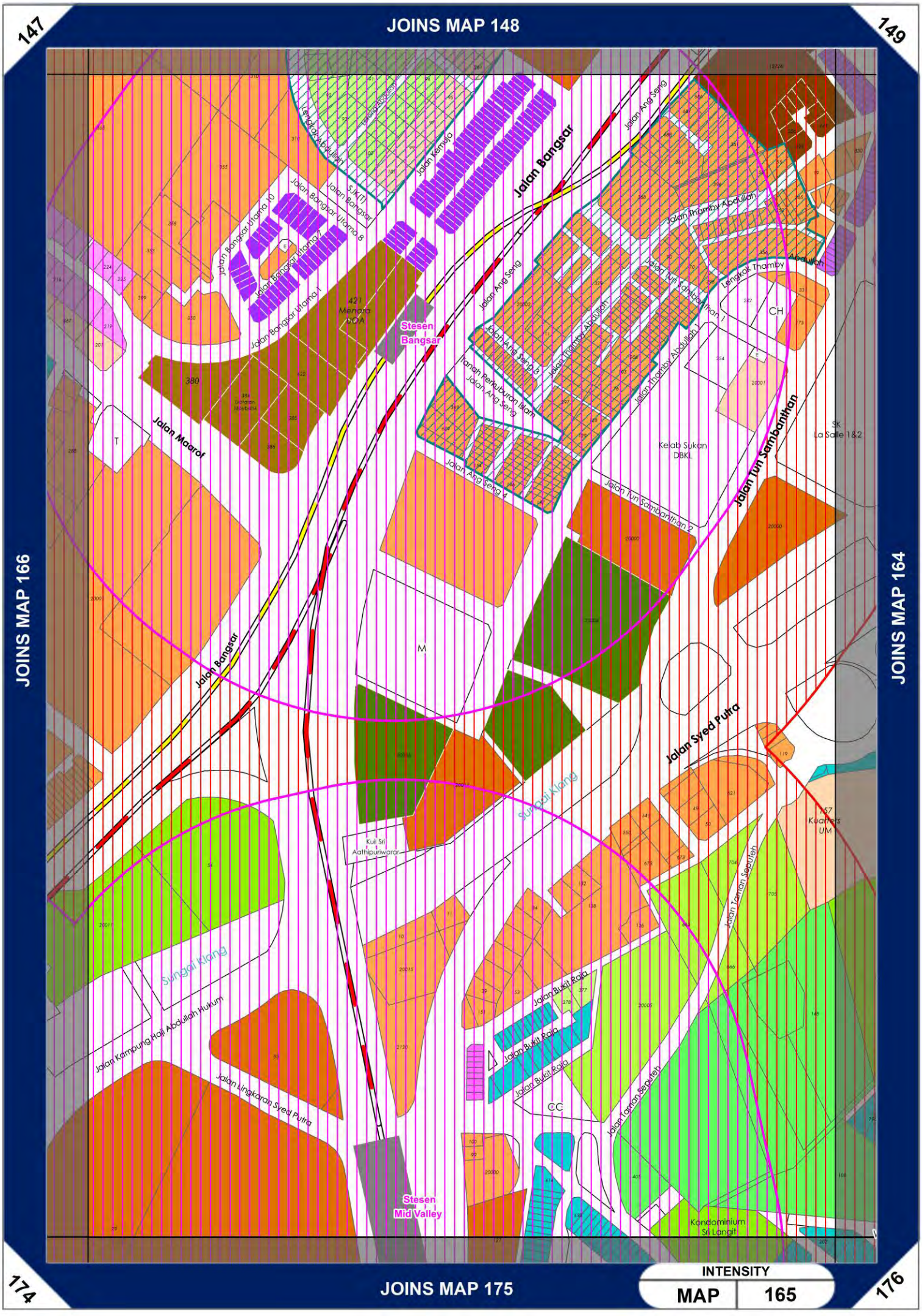
147
JOINS MAP 148
149
JOINS MAP 166
JOINS MAP 164
174
JOINS MAP 175
176
Jalan Bangsar
Jalan Ang Seng
Jalan Thamby Abdullah
Lengkok Thamby Abdullah
Jalan Tun Sambanthan
Jalan Tun Sambanthan 2
Jalan Ang Seng 4
Jalan Ang Seng 5
Jalan Maarof
Jalan Bangsar Utama 1
Jalan Bangsar Utama 7
Jalan Bangsar Utama 10
Jalan Bangsar Utama 8
Jalan Kemuja
Jalan Syed Putra
Jalan Kampung Haji Abdullah Hukum
Jalan Lingkaran Syed Putra
Jalan Bukit Raja
Jalan Taman Seputeh
Sungai Klang
Stesen Bangsar
Stesen Mid Valley
Kuil Sri Aathipuriwarar
Kelab Sukan DBKL
SK La Salle 1&2
Kondominium Sri Langit
421 Menara DOA
380
M
CC
CH
T
INTENSITY
MAP 165

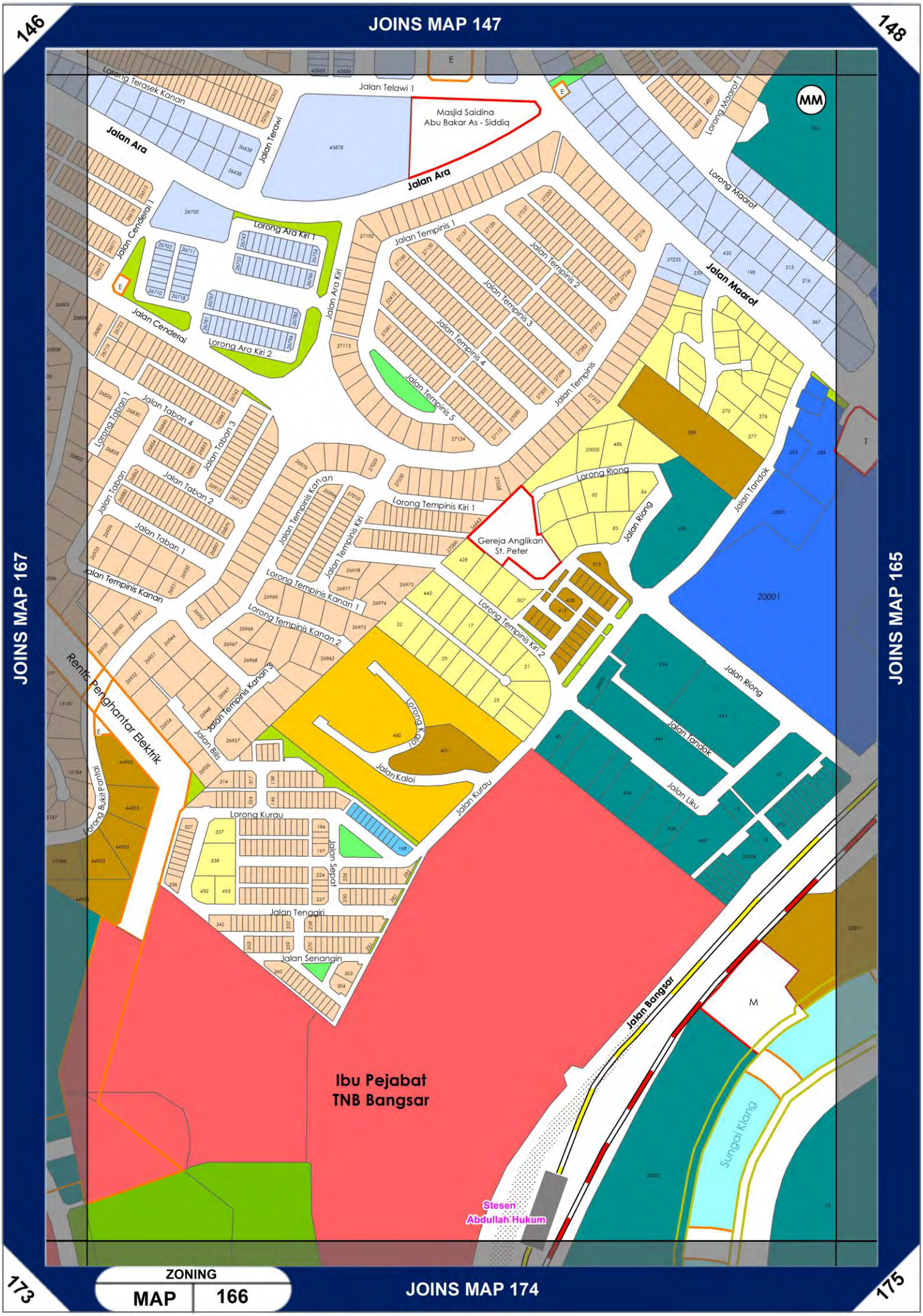
146
JOINS MAP 147
148
JOINS MAP 167
JOINS MAP 165
173
JOINS MAP 174
175
Jalan Telawi 1
Masjid Saidina
Abu Bakar As - Siddiq
Lorong Terasek Kanan
Jalan Terawi
Jalan Ara
Jalan Cenderai 1
Lorong Ara Kiri 1
Jalan Ara Kiri
Jalan Cenderai
Lorong Ara Kiri 2
Jalan Tempinis 1
Jalan Tempinis 2
Jalan Tempinis 3
Jalan Tempinis 4
Jalan Tempinis 5
Jalan Tempinis
Lorong Maarof 1
Lorong Maarof
Jalan Maarof
Jalan Taban 4
Lorong Taban 1
Jalan Taban 3
Jalan Taban
Jalan Taban 2
Jalan Taban 1
Jalan Tempinis Kanan
Jalan Tempinis Kiri
Lorong Tempinis Kiri 1
Lorong Tempinis Kanan 1
Lorong Tempinis Kanan 2
Jalan Tempinis Kanan 3
Lorong Tempinis Kiri 2
Gereja Anglikan
St. Peter
Lorong Riong
Jalan Riong
Jalan Tandok
Jalan Liku
Jalan Kaloi
Lorong Kaloi
Jalan Kurau
Lorong Kurau
Jalan Sepat
Jalan Tenggiri
Jalan Senangin
Jalan Bills
Rentis Penghantar Elektrik
Lorong Bukit Pantai
Jalan Bangsar
Ibu Pejabat
TNB Bangsar
Sungai Klang
Stesen
Abdullah Hukum
ZONING
MAP
166

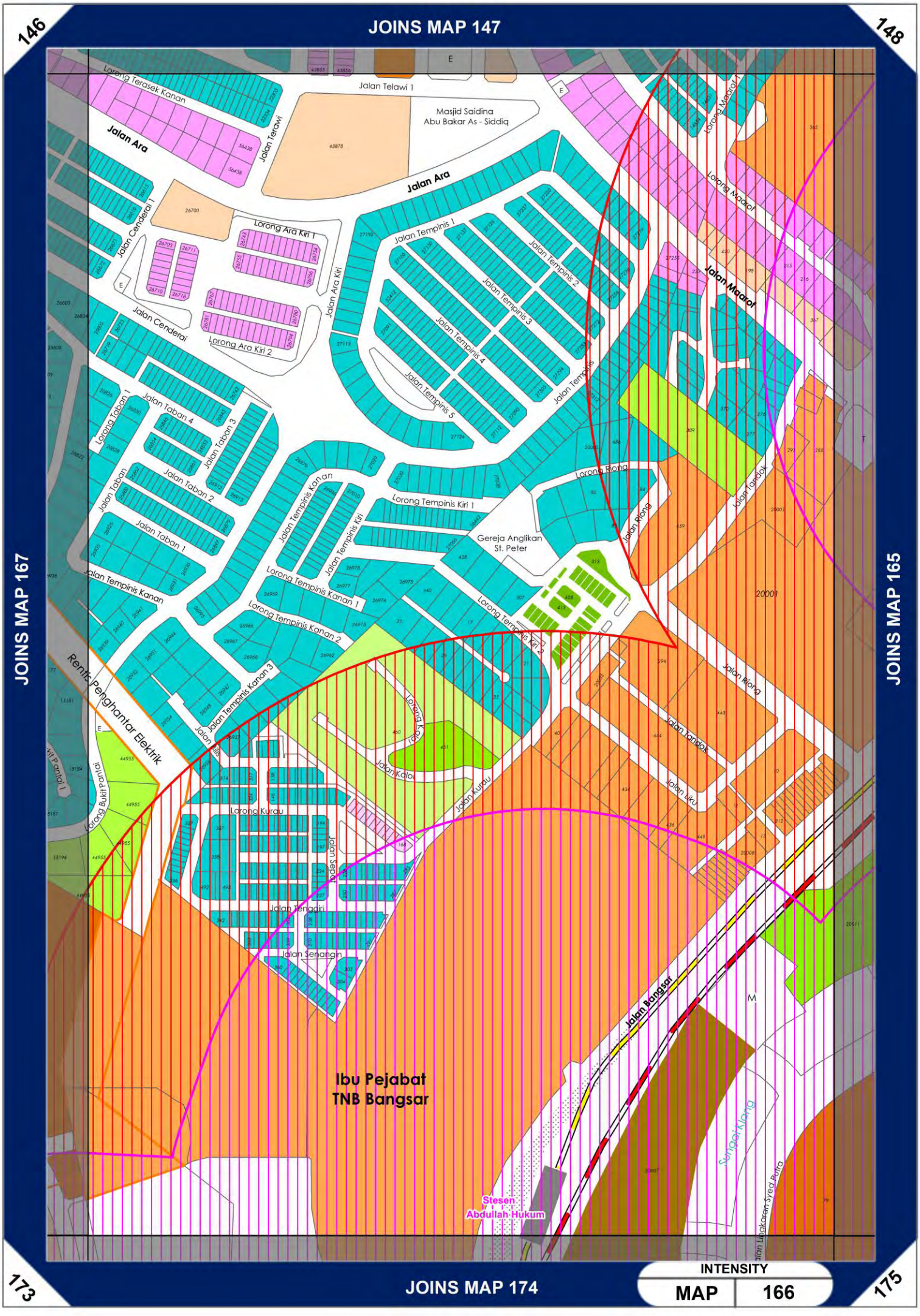

JOINS MAP 147
146
148
JOINS MAP 167
JOINS MAP 165
JOINS MAP 174
173
175
Jalan Telawi 1
Masjid Saidina
Abu Bakar As - Siddiq
Lorong Terasek Kanan
Jalan Ara
Jalan Terawi
Jalan Cenderai 1
Lorong Ara Kiri 1
Jalan Ara Kiri
Jalan Cenderai
Lorong Ara Kiri 2
Jalan Tempinis 1
Jalan Tempinis 2
Jalan Tempinis 3
Jalan Tempinis 4
Jalan Tempinis 5
Jalan Tempinis
Lorong Maarof
Jalan Maarof
Lorong Taban 1
Jalan Taban 4
Jalan Taban 3
Jalan Taban 2
Jalan Taban 1
Jalan Tempinis Kanan
Jalan Tempinis Kiri
Lorong Tempinis Kiri 1
Lorong Riong
Jalan Riong
Jalan Tandok
Gereja Anglikan
St. Peter
Lorong Tempinis Kanan 1
Lorong Tempinis Kanan 2
Lorong Tempinis Kanan 3
Lorong Tempinis Kiri 2
Rentis Penghantar Elektrik
Lorong Bukit Pantai
Jalan Kalor
Jalan Kurau
Jalan Liku
Lorong Kurau
Jalan Sepat
Jalan Tenggiri
Jalan Senangin
Jalan Bangsar
Ibu Pejabat
TNB Bangsar
Sungai Klang
Stesen
Abdullah Hukum
INTENSITY
MAP
166

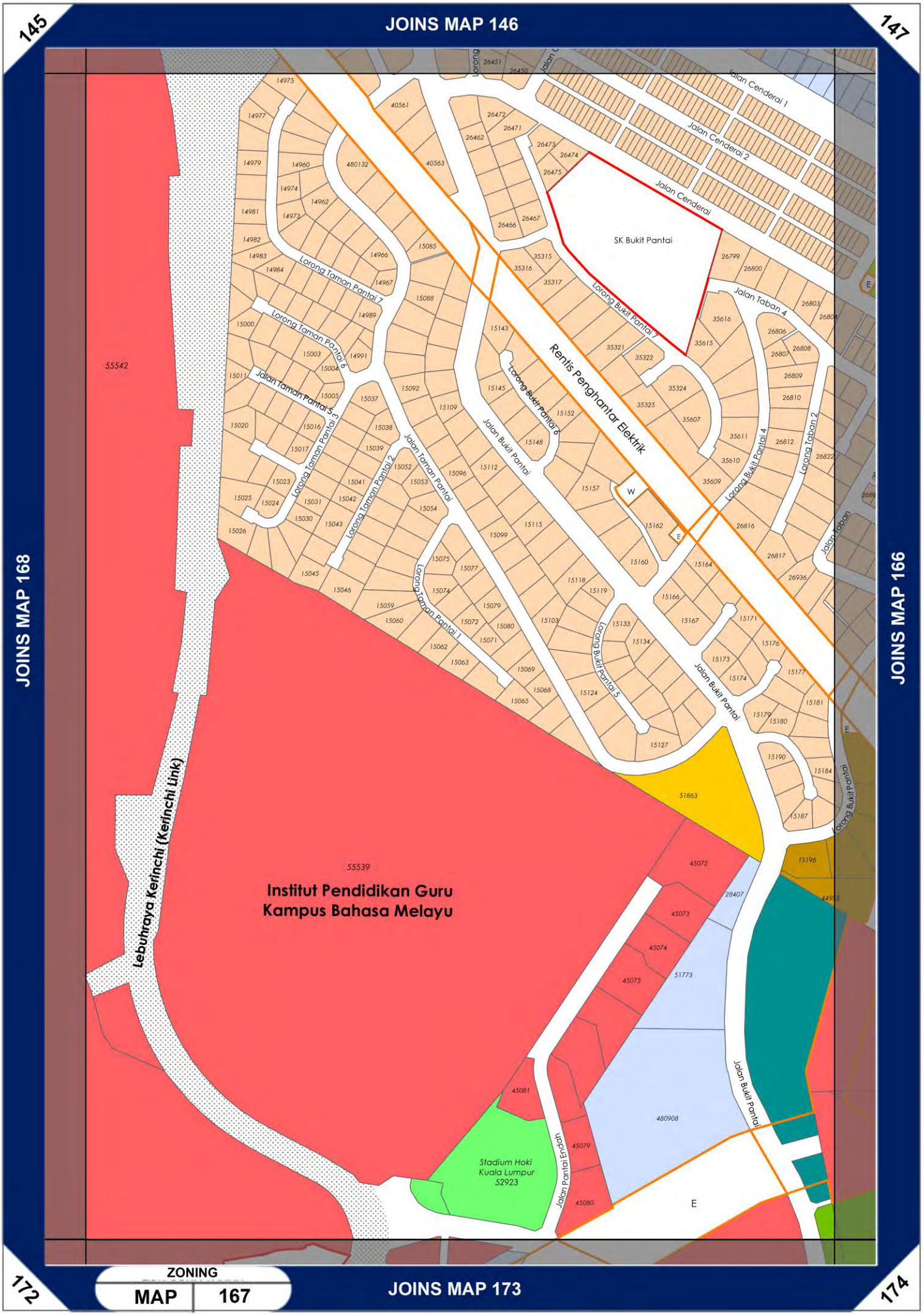
145
JOINS MAP 146
147
JOINS MAP 168
JOINS MAP 166
172
JOINS MAP 173
174
Jalan Cenderai 1
Jalan Cenderai 2
Jalan Cenderai
SK Bukit Pantai
Rentis Penghantar Elektrik
Lorong Bukit Pantai 7
Jalan Taban 4
Lorong Taman Pantai 7
Lorong Taman Pantai 6
Jalan Taman Pantai 3
Lorong Taman Pantai 3
Lorong Taman Pantai 2
Jalan Taman Pantai
Jalan Bukit Pantai
Lorong Bukit Pantai 6
Lorong Bukit Pantai 4
Lorong Taban 2
Lorong Taman Pantai 1
Lorong Bukit Pantai 5
Lorong Bukit Pantai
Jalan Pantai Endah
Lebuhraya Kerinchi (Kerinchi Link)
55542
55539
Institut Pendidikan Guru
Kampus Bahasa Melayu
Stadium Hoki
Kuala Lumpur
52923
51863
51773
480908
44955
ZONING
MAP 167

JOINS MAP 146
145
147
JOINS MAP 168
JOINS MAP 166
JOINS MAP 173
172
174

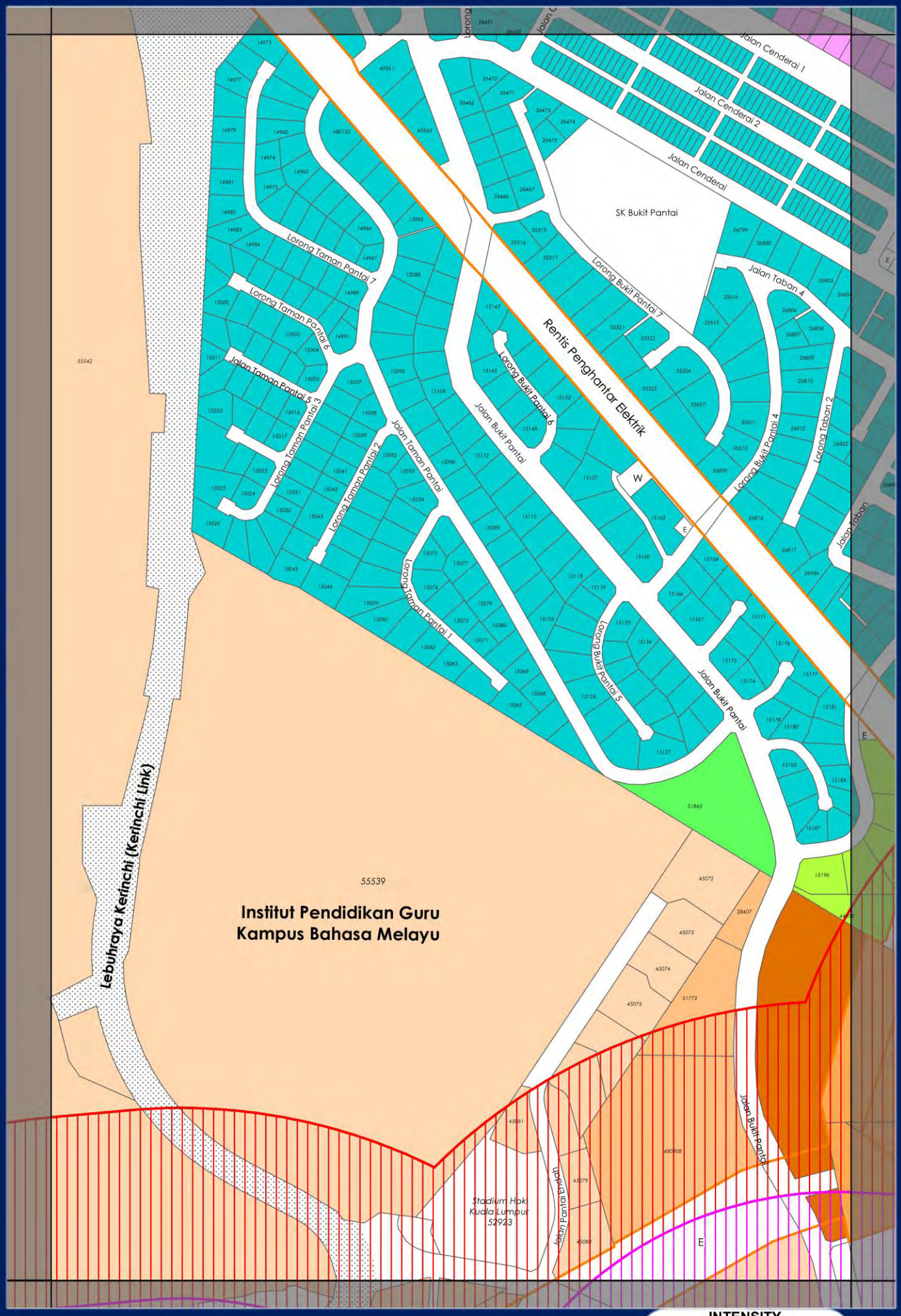

INTENSITY

MAP 167

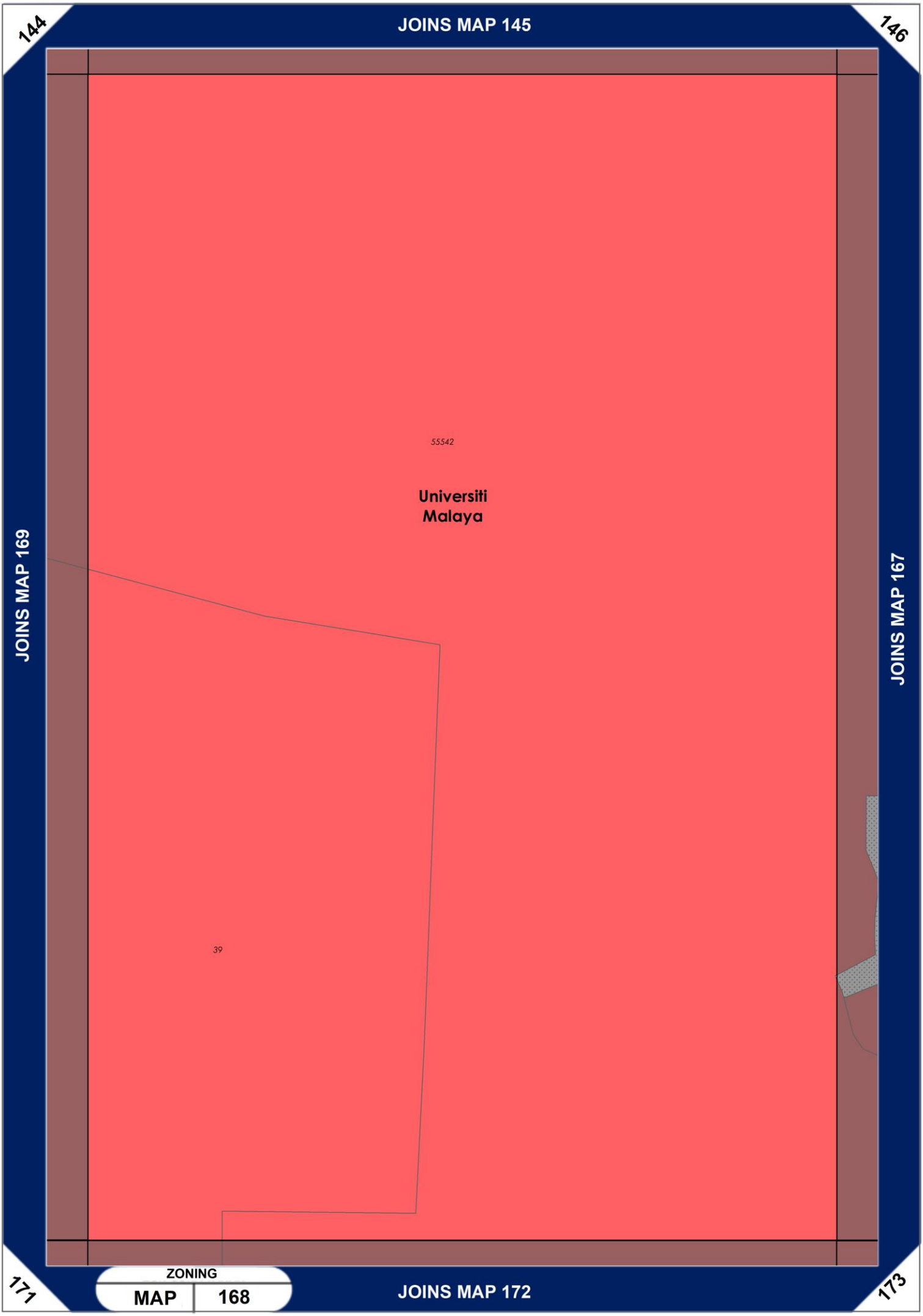
144
JOINS MAP 145
146
55542
Universiti
Malaya
JOINS MAP 169
JOINS MAP 167
39
171
ZONING
MAP
168
JOINS MAP 172
173

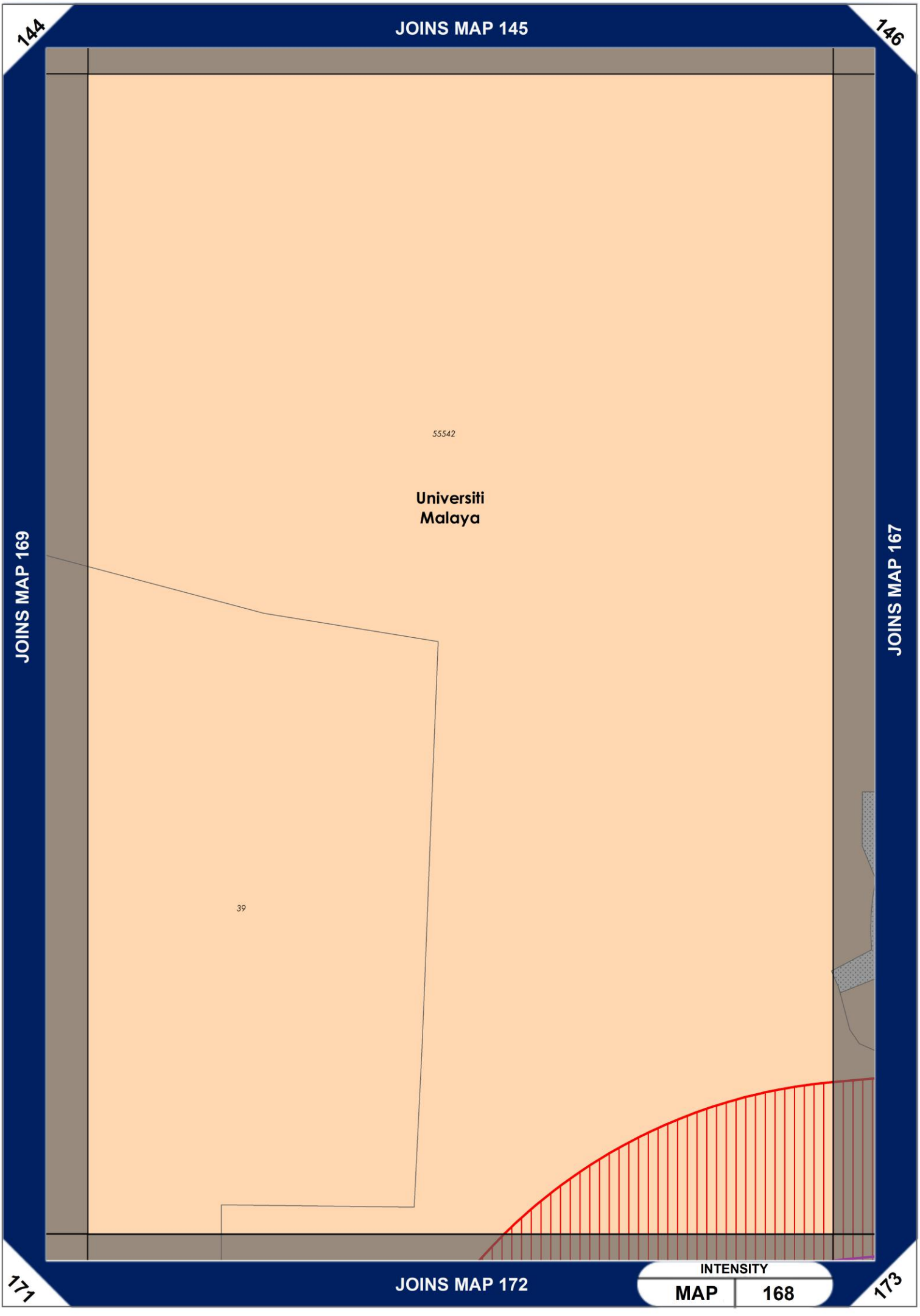
144
JOINS MAP 145
146
JOINS MAP 169
JOINS MAP 167
55542
Universiti
Malaya
39
171
JOINS MAP 172
173
INTENSITY
MAP
168

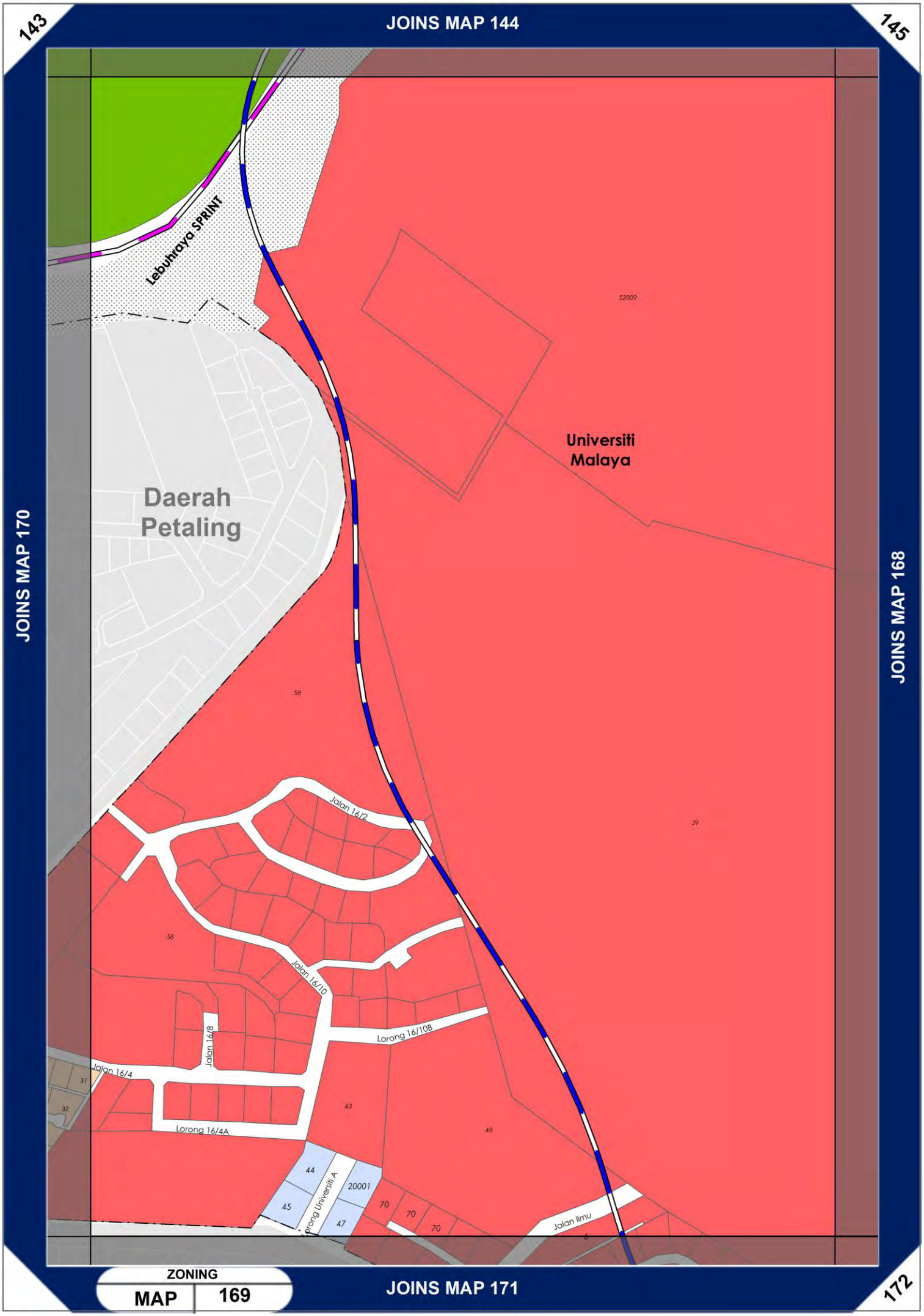
143
JOINS MAP 144
145
JOINS MAP 170
JOINS MAP 168
Lebuhraya SPRINT
Daerah Petaling
Universiti Malaya
52009
58
39
58
43
48
Jalan 16/2
Jalan 16/10
Jalan 16/8
Lorong 16/10B
Jalan 16/4
Lorong 16/4A
Lorong Universiti A
Jalan Ilmu
31
32
44
45
20001
47
70
70
70
6
ZONING
MAP 169
JOINS MAP 171
172

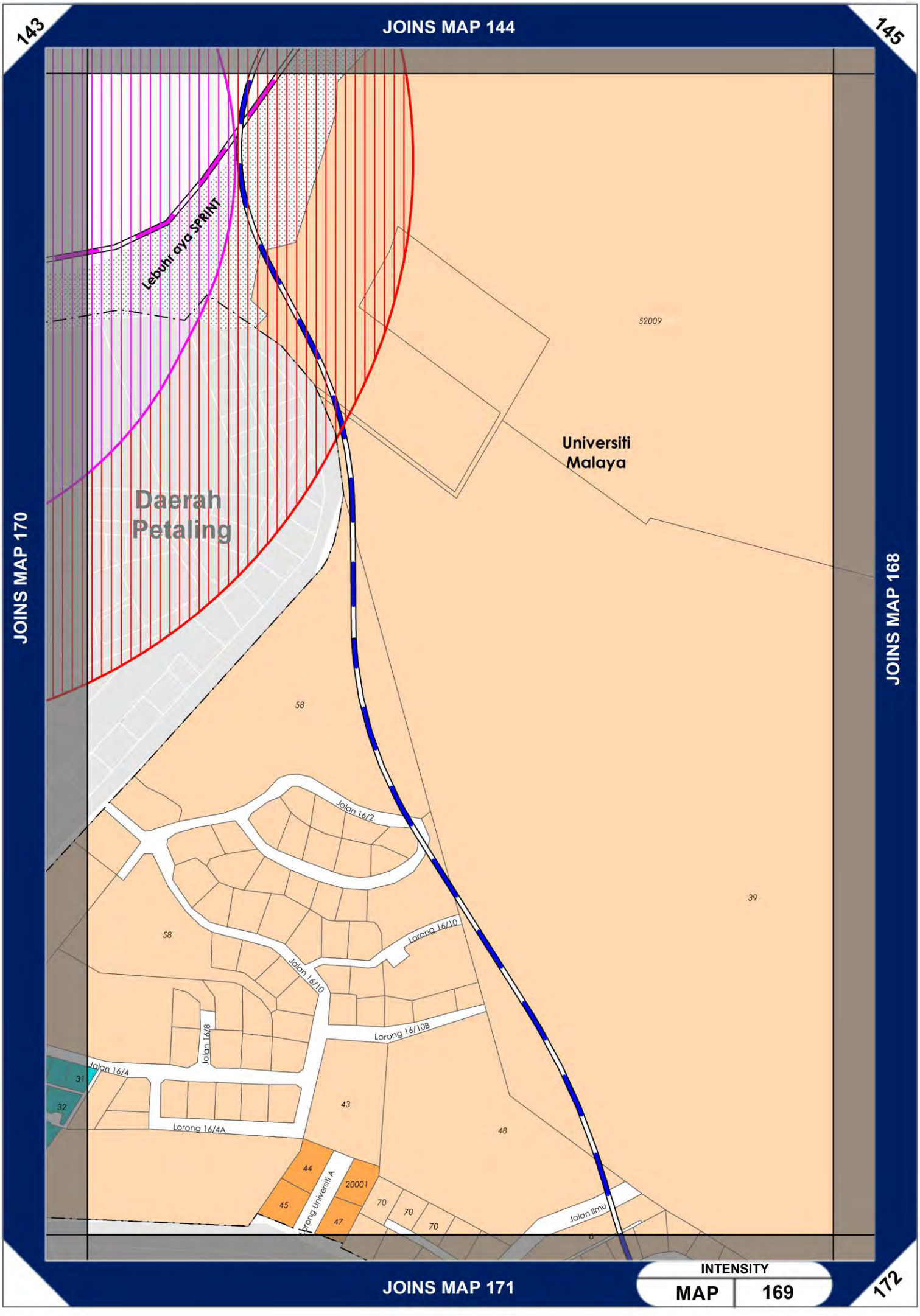
143
JOINS MAP 144
145
JOINS MAP 170
JOINS MAP 168
JOINS MAP 171
172
Lebuhraya SPRINT
Daerah Petaling
Universiti Malaya
52009
58
39
48
43
Jalan 16/2
Lorong 16/10
Jalan 16/10
Lorong 16/10B
Jalan 16/8
Jalan 16/4
Lorong 16/4A
Lorong Universiti A
Jalan Ilmu
31
32
44
45
20001
47
70
70
70
INTENSITY
MAP
169

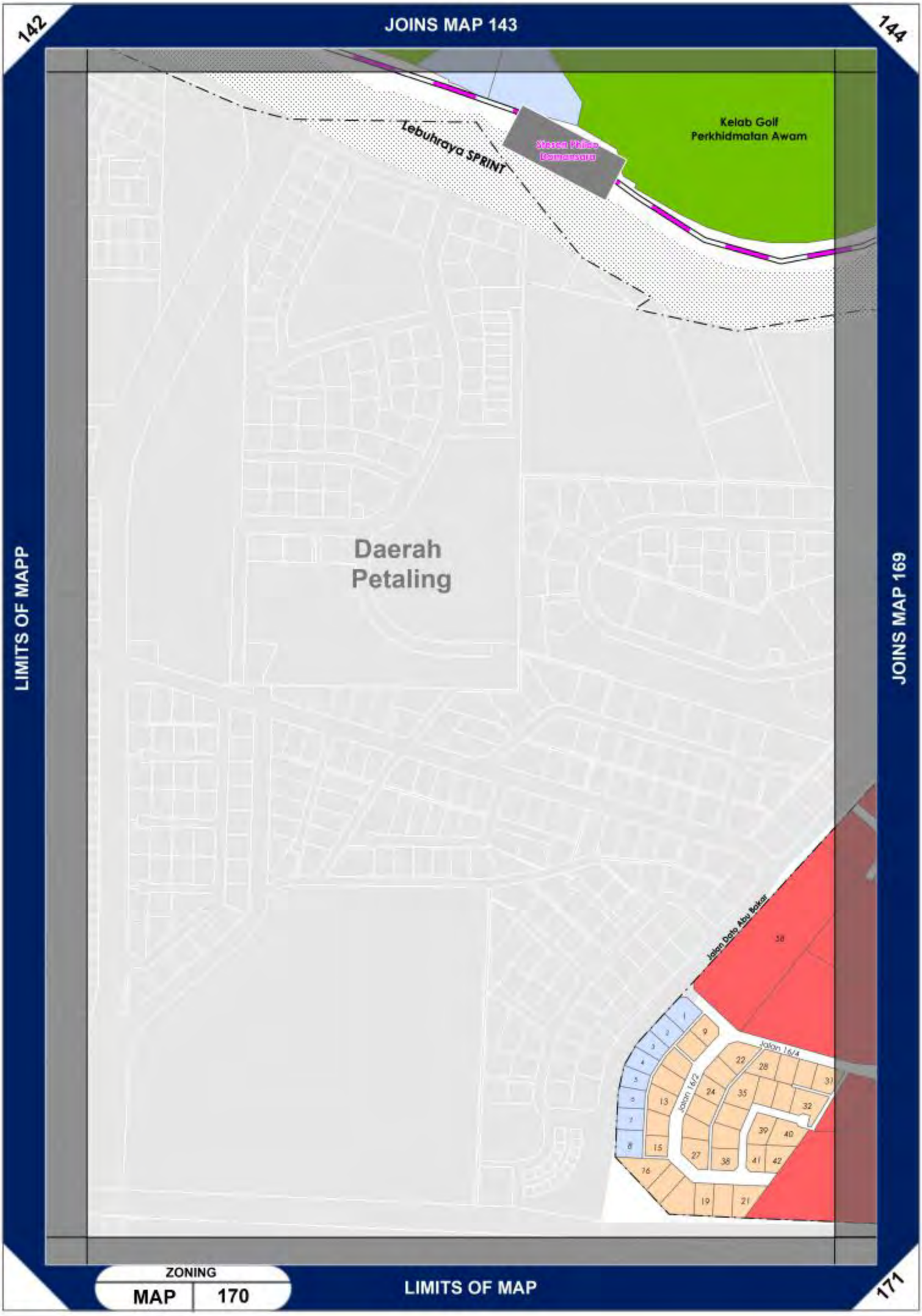
142
JOINS MAP 143
144
LIMITS OF MAPP
JOINS MAP 169
Kelab Golf
Perkhidmatan Awam
Lebuhraya SPRINT
Daerah
Petaling
Jalan Dato Abu Bakar
Jalan 16/4
Jalan 16/2
LIMITS OF MAP
171
ZONING
MAP
170

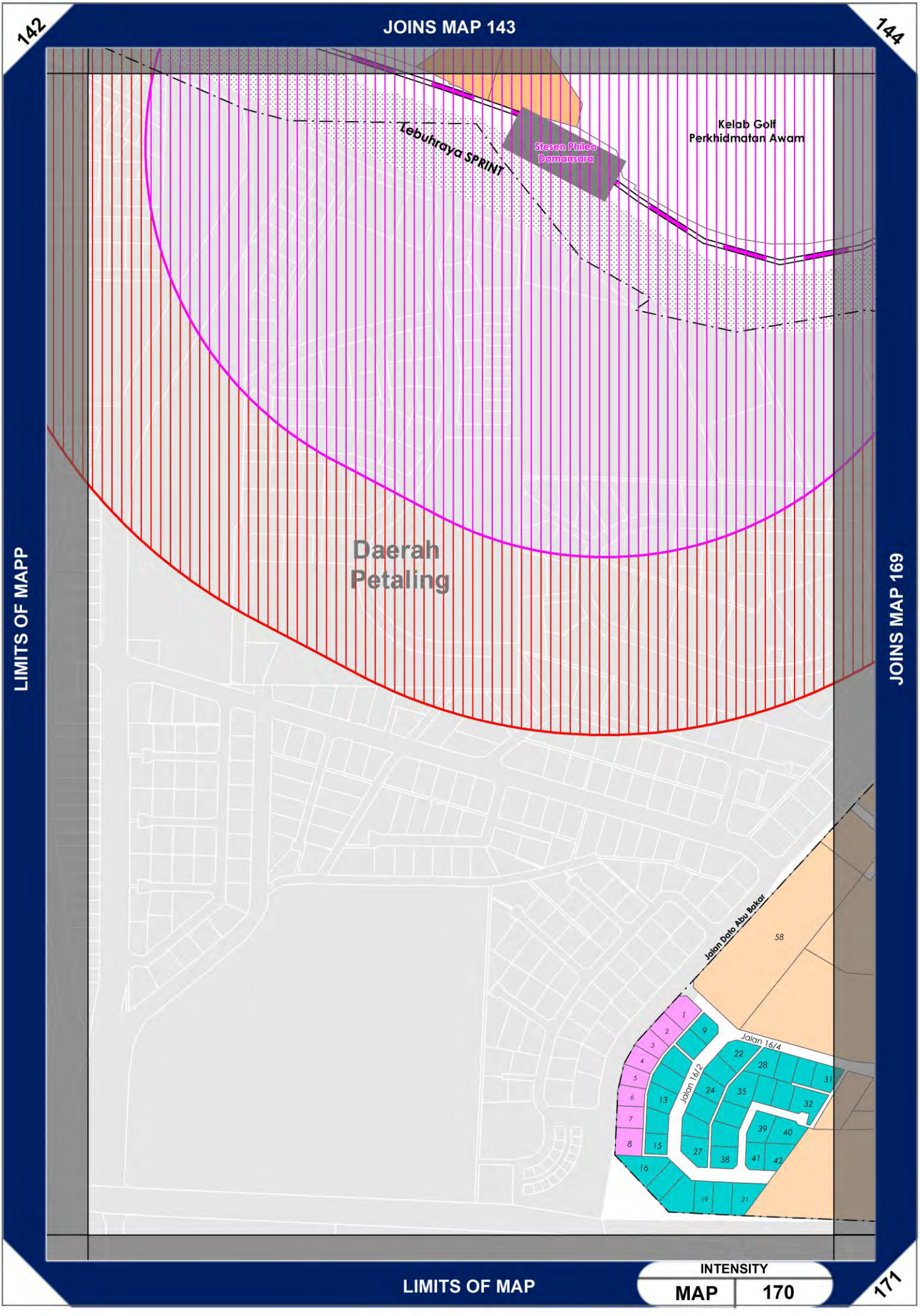
142
JOINS MAP 143
144
Lebuhraya SPRINT
Stesen Phileo Damansara
Kelab Golf Perkhidmatan Awam
Daerah Petaling
LIMITS OF MAPP
JOINS MAP 169
Jalan Dato Abu Bakar
58
Jalan 16/4
Jalan 16/2
1
2
3
4
5
6
7
8
9
13
15
16
19
21
22
24
27
28
31
32
35
38
39
40
41
42
LIMITS OF MAP
INTENSITY
MAP
170
171

JOINS MAP 169
170
168
LIMITS OF MAP
JOINS MAP 172
Jalan Ilmu
Lorong Universiti
Jalan Universiti
Pusat Perubatan
Universiti Malaya
Daerah
Petaling
Lebuhraya Persekutuan
ZONING
MAP
171
LIMITS OF MAP
199

170
JOINS MAP 169
168
LIMITS OF MAP
JOINS MAP 172
LIMITS OF MAP
199
Jalan Ilmu
Lorong Universiti
Lorong Universiti
Jalan Universiti
Pusat Perubatan
Universiti Malaya
Daerah
Petaling
Lebuhraya Persekutuan
INTENSITY
MAP
171

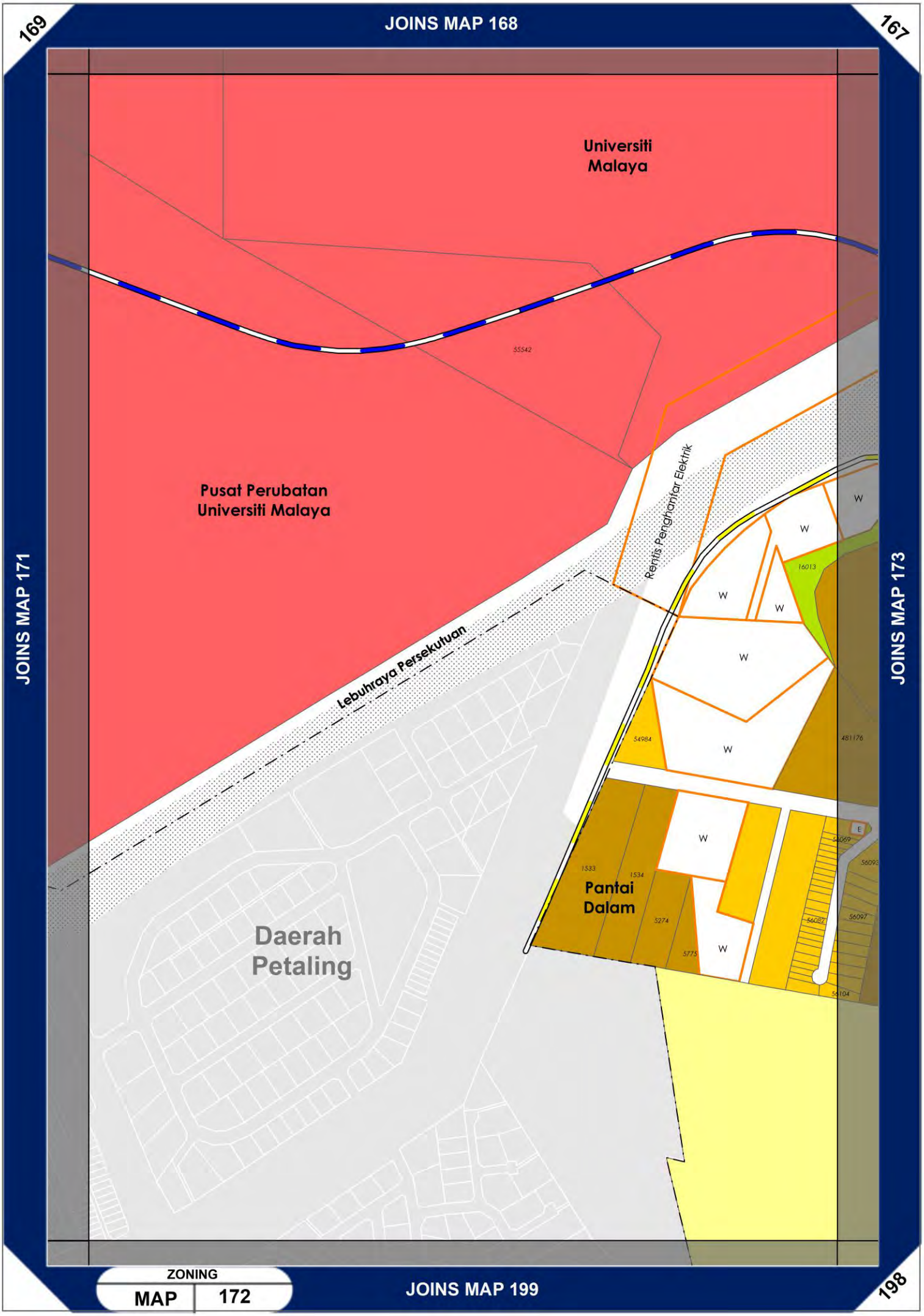

ZONING

MAP 172

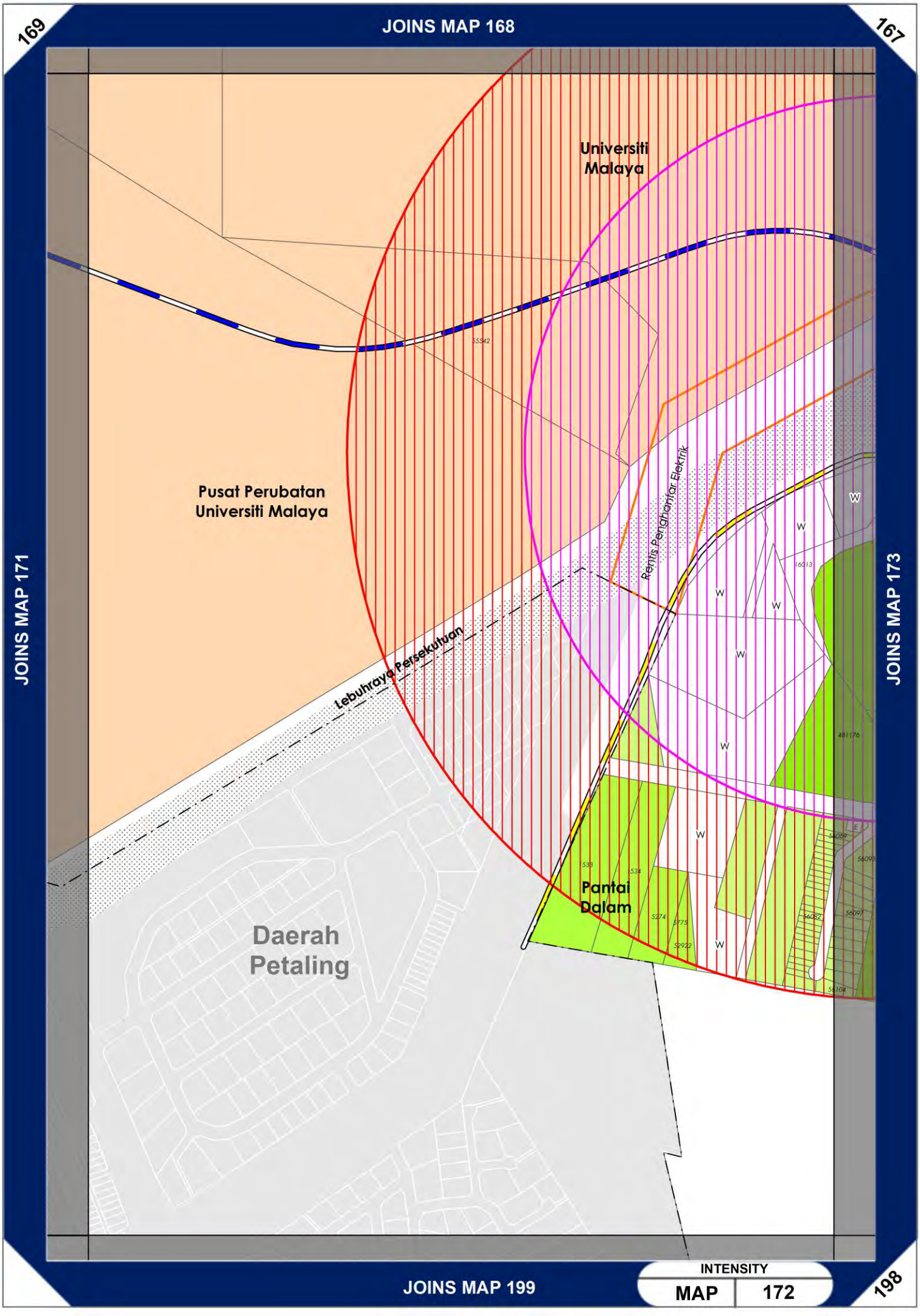
JOINS MAP 168
169
167
JOINS MAP 171
JOINS MAP 173
JOINS MAP 199
198
Universiti Malaya
Pusat Perubatan Universiti Malaya
Rentis Penghantar Elektrik
Lebuhraya Persekutuan
Pantai Dalam
Daerah Petaling
INTENSITY
MAP 172

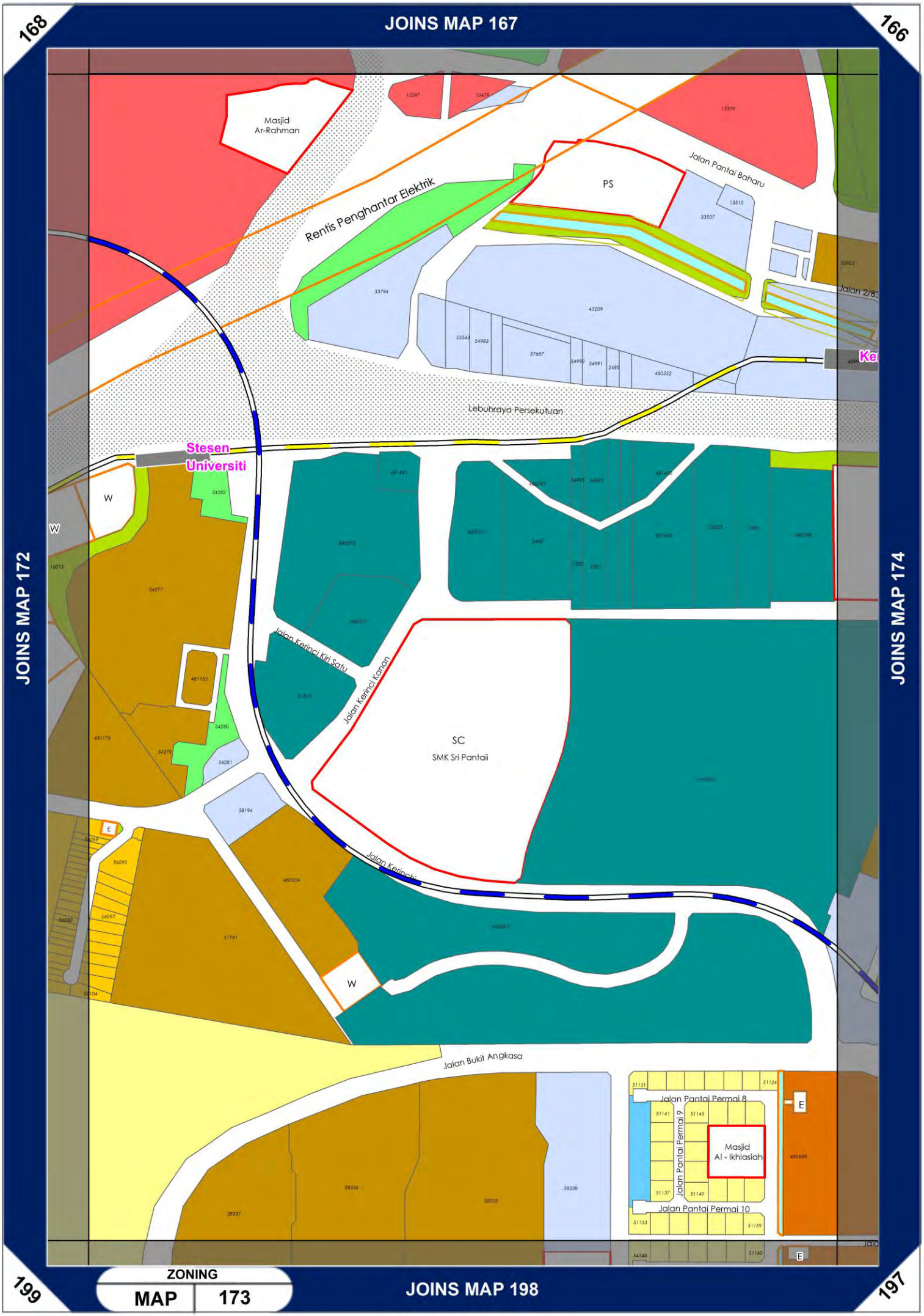

JOINS MAP 167
168
166
JOINS MAP 172
JOINS MAP 174
JOINS MAP 198
199
197
Masjid Ar-Rahman
Rentis Penghantar Elektrik
PS
Jalan Pantai Baharu
Lebuhraya Persekutuan
Stesen Universiti
W
Jalan Kerinci Kiri Satu
Jalan Kerinci Kanan
SC
SMK Sri Pantaii
Jalan Kerinchi
Jalan Bukit Angkasa
Jalan Pantai Permai 8
Jalan Pantai Permai 9
Jalan Pantai Permai 10
Masjid Al - Ikhlasiah
E
ZONING
MAP
173

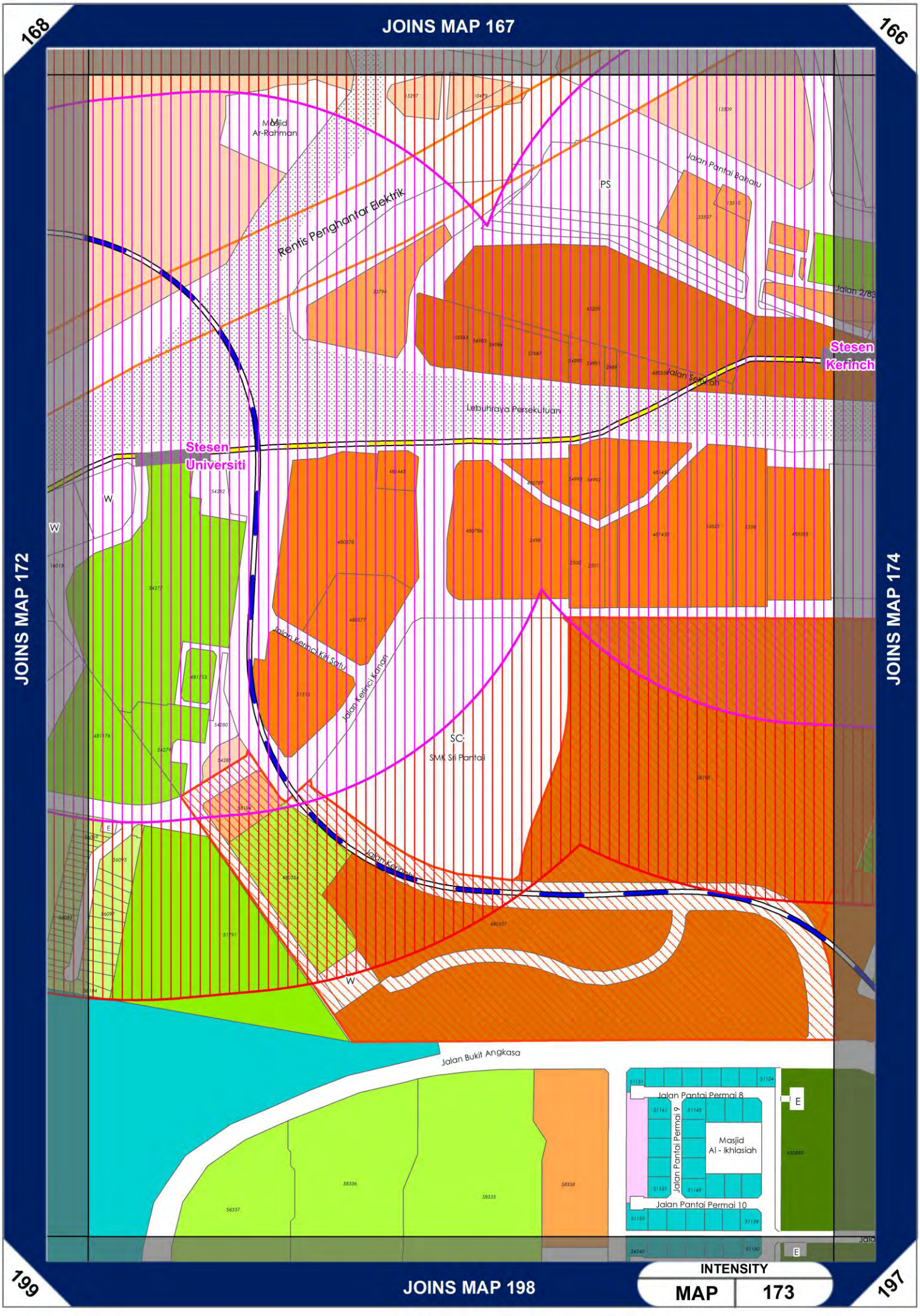
JOINS MAP 167
168
166
JOINS MAP 172
JOINS MAP 174
199
JOINS MAP 198
197
Masjid
Ar-Rahman
Rentis Penghantar Elektrik
PS
Jalan Pantai Baharu
Jalan 2/83
Stesen
Kerinchi
Jalan Kesatuan
Lebuhraya Persekutuan
Stesen
Universiti
Jalan Kerinchi Kiri Satu
Jalan Kerinchi Kanan
SC
SMK Sri Pantai
Jalan Bukit Angkasa
Jalan Pantai Permai 8
Jalan Pantai Permai 9
Jalan Pantai Permai 10
Masjid
Al - Ikhlasiah
INTENSITY
MAP
173

JOINS MAP 166
JOINS MAP 167
JOINS MAP 165
JOINS MAP 173
JOINS MAP 175
JOINS MAP 198
JOINS MAP 197
JOINS MAP 196

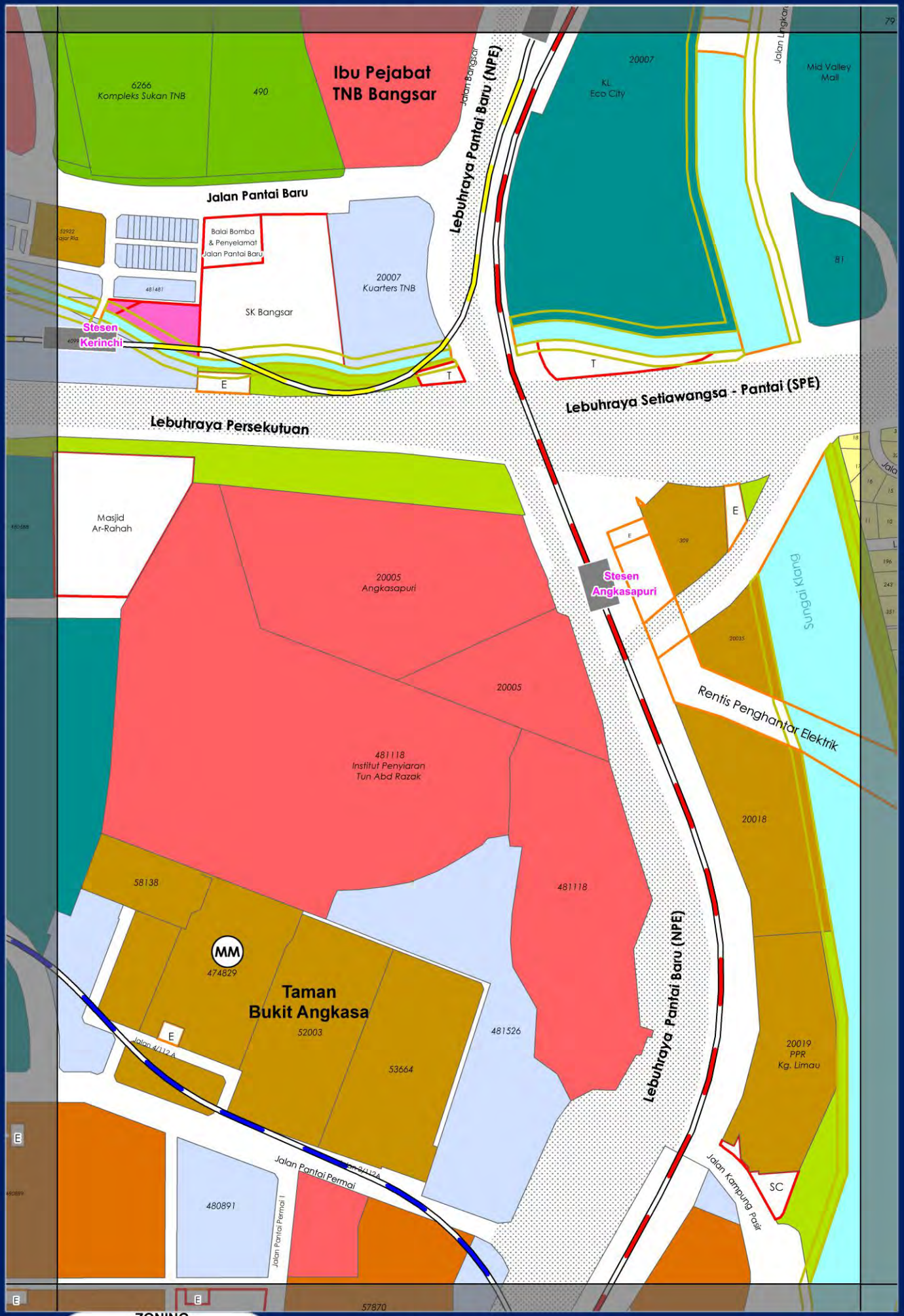

ZONING MAP 174

JOINS MAP 166
JOINS MAP 167
JOINS MAP 165
JOINS MAP 173
JOINS MAP 175
JOINS MAP 198
JOINS MAP 197
JOINS MAP 196

INTENSITY

MAP 174

JOINS MAP 165
166
164
JOINS MAP 174
JOINS MAP 176
197
195
JOINS MAP 196

ZONING

MAP 175

JOINS MAP 165
166
164
JOINS MAP 174
JOINS MAP 176
JOINS MAP 196
197
195
Kuil Sri Mahasakti Mugambigai
Seputeh
Lebuhraya Persekutuan
Lebuhraya Setiawangsa - Pantai (SPE)
Lebuhraya Salak
Stesen Seputeh
Jalan Taman Seputeh 1
Jalan Taman Seputeh 2
Jalan Taman Seputeh 3
Jalan Taman Seputeh 4
Jalan Taman Seputeh 5
Jalan Taman Seputeh 6
Jalan Sungai Dua
Jalan Jenjarom
Jalan Telok Batu
Jalan Sungai Mangak
Jalan 1/87C
Jalan Serai
Lorong Halla
Jalan Halimaton
Jalan Chekor
Jalan Klang Lama
Jalan Seputeh
Lorong Seputih
Jalan Teluk Panglima Garang
Persiaran Seputih
Jalan 1/118
Lorong Hanim
Lorong Bandar 3
Lorong Bandar 2
Jalan 7/109 C
Jalan Taman Bukit Desa
Rentis Penghantar Elektrik
Jalan Jugra
Jalan Tasik Jugra
Lorong Jugra
Sungai Klang
OBD Garden Tower
Jalan Meru
Jalan Sungai Buaya
Jalan Meru Selekoh
Wisma Buddhist
Jalan Teluk Datuk
Flat Sri Lempah
INTENSITY
MAP 175

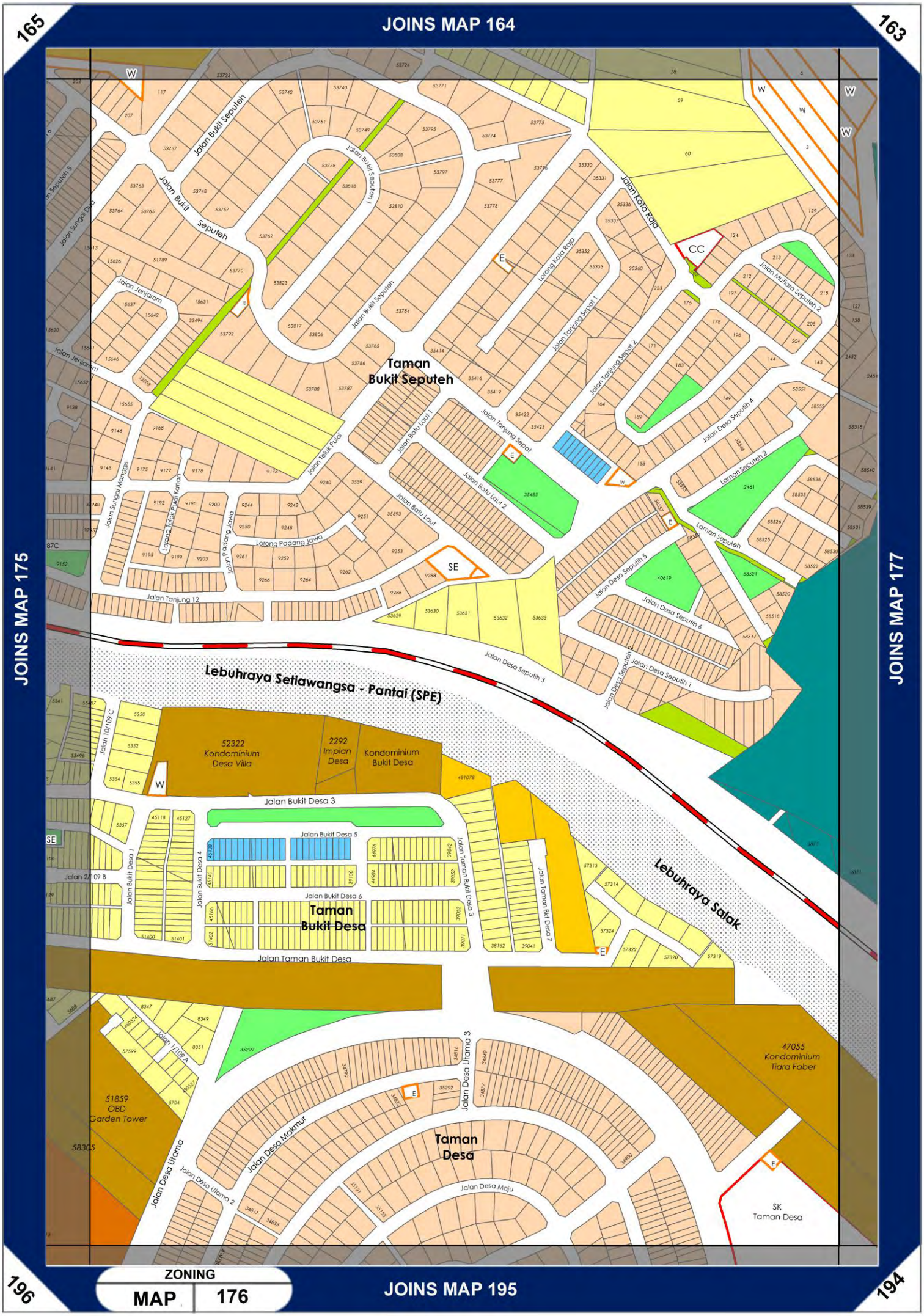
JOINS MAP 164
165
163
JOINS MAP 175
JOINS MAP 177
196
194
JOINS MAP 195
Taman Bukit Seputeh
Jalan Bukit Seputeh
Jalan Bukit Seputeh 1
Jalan Kota Raja
Lorong Kota Raja
Jalan Tanjung Sepat
Jalan Tanjung Sepat 1
Jalan Tanjung Sepat 2
Jalan Mutiara Seputeh 2
Jalan Desa Seputih 4
Laman Seputeh 2
Laman Seputeh
Jalan Desa Seputih 5
Jalan Desa Seputih 6
Jalan Desa Seputih 3
Jalan Desa Seputih
Jalan Desa Seputih 1
Jalan Batu Laut
Jalan Batu Laut 1
Jalan Batu Laut 2
Jalan Teluk Pulai
Jalan Sungai Manggis
Lorong Teluk Pulai Kanan
Jalan Padang Jawa
Lorong Padang Jawa
Jalan Tanjung 12
Jalan Jenjarom
Jalan Sungai Buloh
Lebuhraya Setiawangsa - Pantai (SPE)
Lebuhraya Salak
52322 Kondominium Desa Villa
2292 Implan Desa
Kondominium Bukit Desa
Jalan Bukit Desa 3
Jalan Bukit Desa 5
Jalan Bukit Desa 6
Jalan Bukit Desa 4
Jalan Bukit Desa 1
Jalan Taman Bukit Desa 3
Jalan Taman Bkt Desa 7
Jalan Taman Bukit Desa
Jalan 10/109 C
Jalan 2/109 B
Jalan 1/109 A
Taman Bukit Desa
Taman Desa
47055 Kondominium Tiara Faber
51859 OBD Garden Tower
58305
Jalan Desa Utama
Jalan Desa Utama 2
Jalan Desa Utama 3
Jalan Desa Makmur
Jalan Desa Maju
SK Taman Desa
CC
SE
W
E
ZONING
MAP 176
JOINS MAP 195

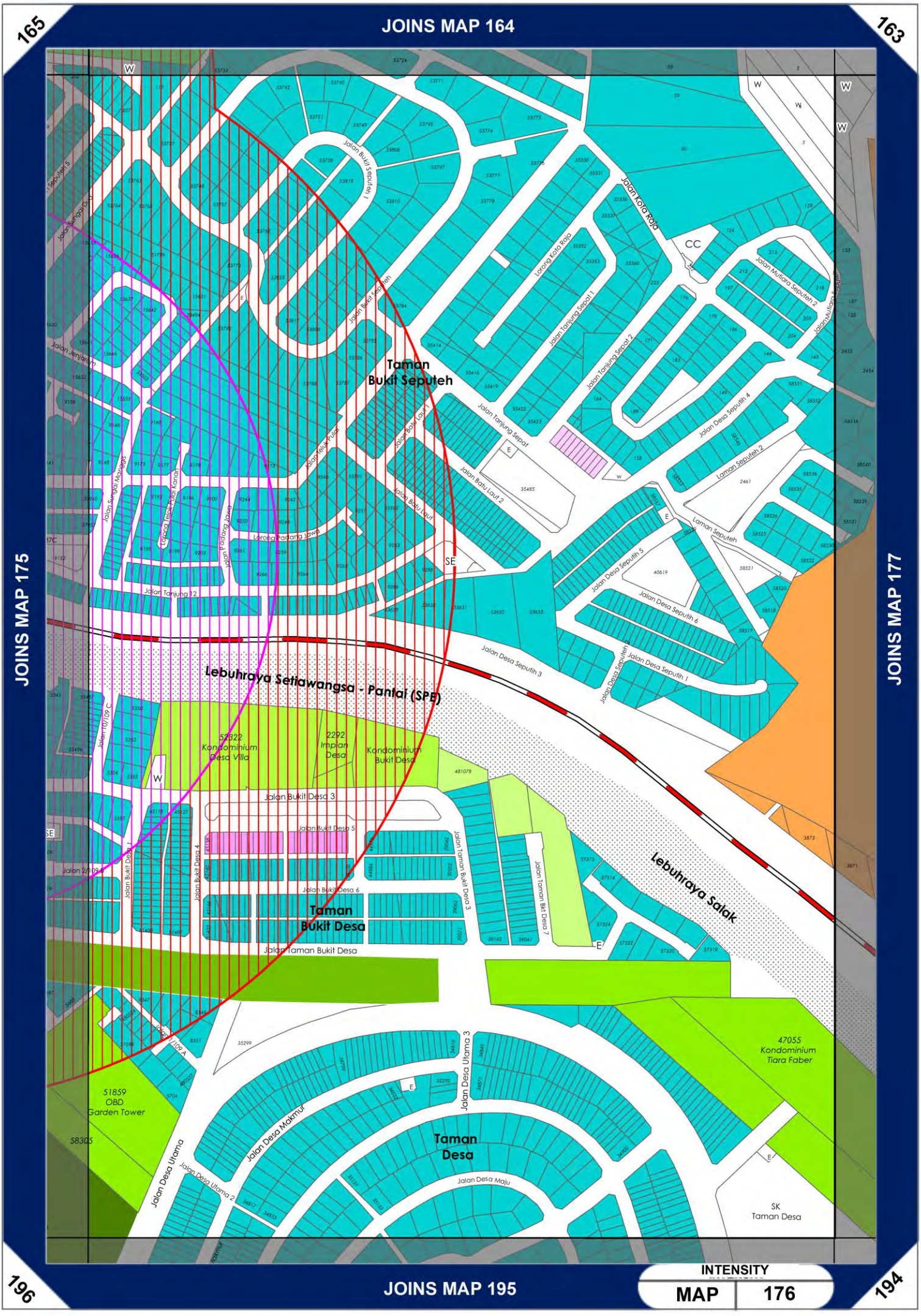
JOINS MAP 164
165
163
JOINS MAP 175
JOINS MAP 177
196
JOINS MAP 195
194
Taman Bukit Seputeh
Jalan Bukit Seputeh 1
Jalan Kota Raja
Lorong Kota Raja
Jalan Tanjung Sepat 1
Jalan Tanjung Sepat 2
Jalan Tanjung Sepat
Jalan Desa Seputih 4
Jalan Desa Seputih 2
Laman Seputeh 2
Laman Seputeh
Jalan Desa Seputih 5
Jalan Desa Seputih 6
Jalan Desa Seputih 3
Jalan Desa Seputih
Jalan Desa Seputih 1
Jalan Batu Laut 2
Jalan Batu Laut 1
Jalan Batu Laut
Jalan Tiga Putar
Jalan Bukit Seputeh
Jalan Tanjung 12
Lorong Padang Jawa
Jalan Padang Jawa
Jalan Sungai Manggis
Lorong Telok Pandan Kanan
Jalan Jenjarum
Jalan Sungai Besi 5
Lebuhraya Setiawangsa - Pantai (SPE)
Lebuhraya Salak
52822 Kondominium Desa Villa
2292 Impian Desa
Kondominium Bukit Desa
Jalan Bukit Desa 3
Jalan Bukit Desa 5
Jalan Bukit Desa 4
Jalan Bukit Desa 6
Taman Bukit Desa
Jalan Taman Bukit Desa
Jalan Taman Bukit Desa 3
Jalan Taman Bkt Desa 7
Jalan 2/109 C
Jalan Bukit Desa 1
Jalan 1/109 A
51859 OBD Garden Tower
58305
47055 Kondominium Tiara Faber
Jalan Desa Utama 3
Jalan Desa Makmur
Jalan Desa Utama
Jalan Desa Utama 2
Taman Desa
Jalan Desa Maju
SK Taman Desa
INTENSITY
MAP 176

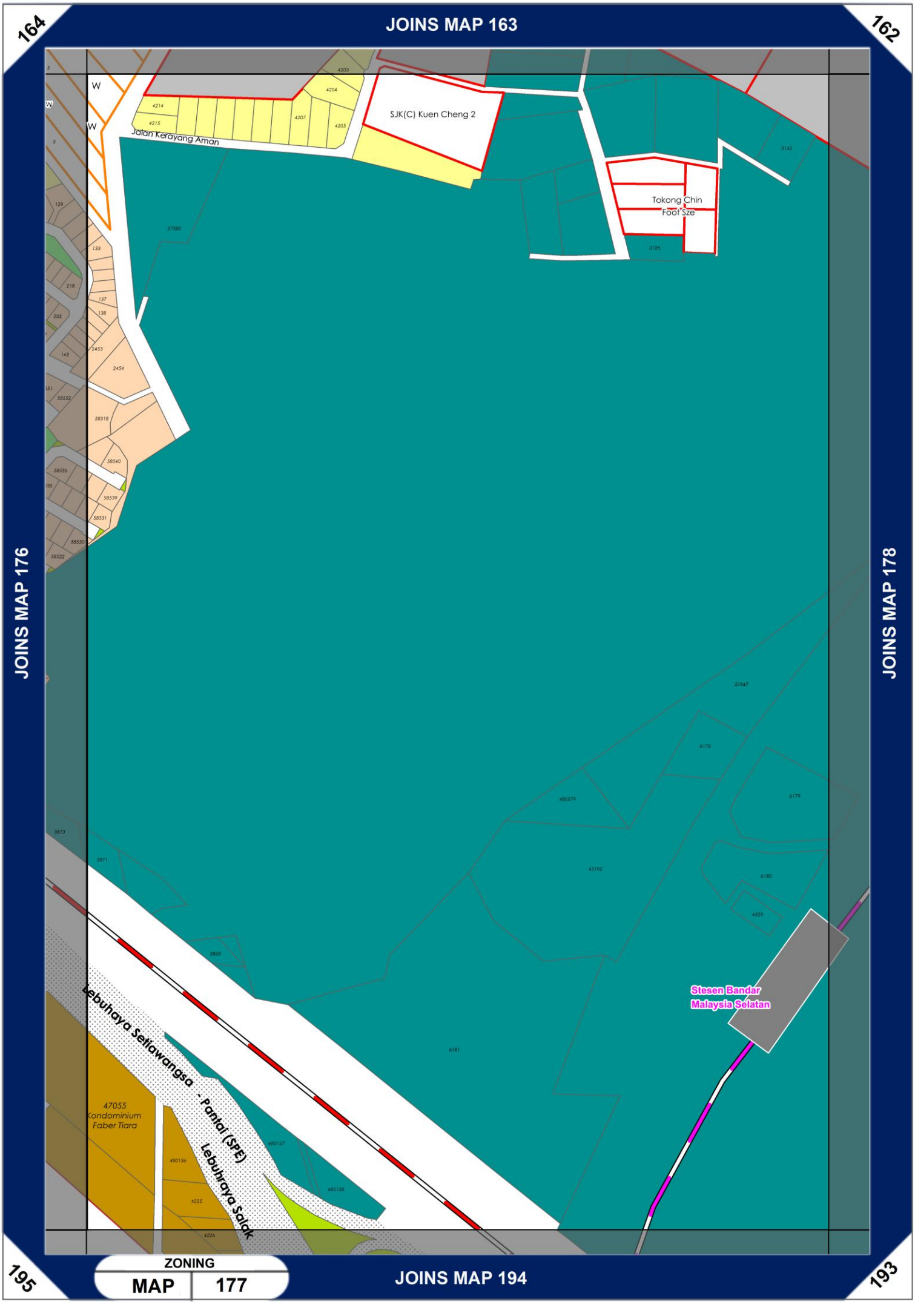
164
JOINS MAP 163
162
JOINS MAP 176
JOINS MAP 178
SJK(C) Kuen Cheng 2
Jalan Kerayang Aman
Tokong Chin
Foot Sze
Stesen Bandar
Malaysia Selatan
Lebuhraya Setiawangsa - Pantai (SPE)
Lebuhraya Sprint
47055
Kondominium
Faber Tiara
195
ZONING
MAP
177
JOINS MAP 194
193

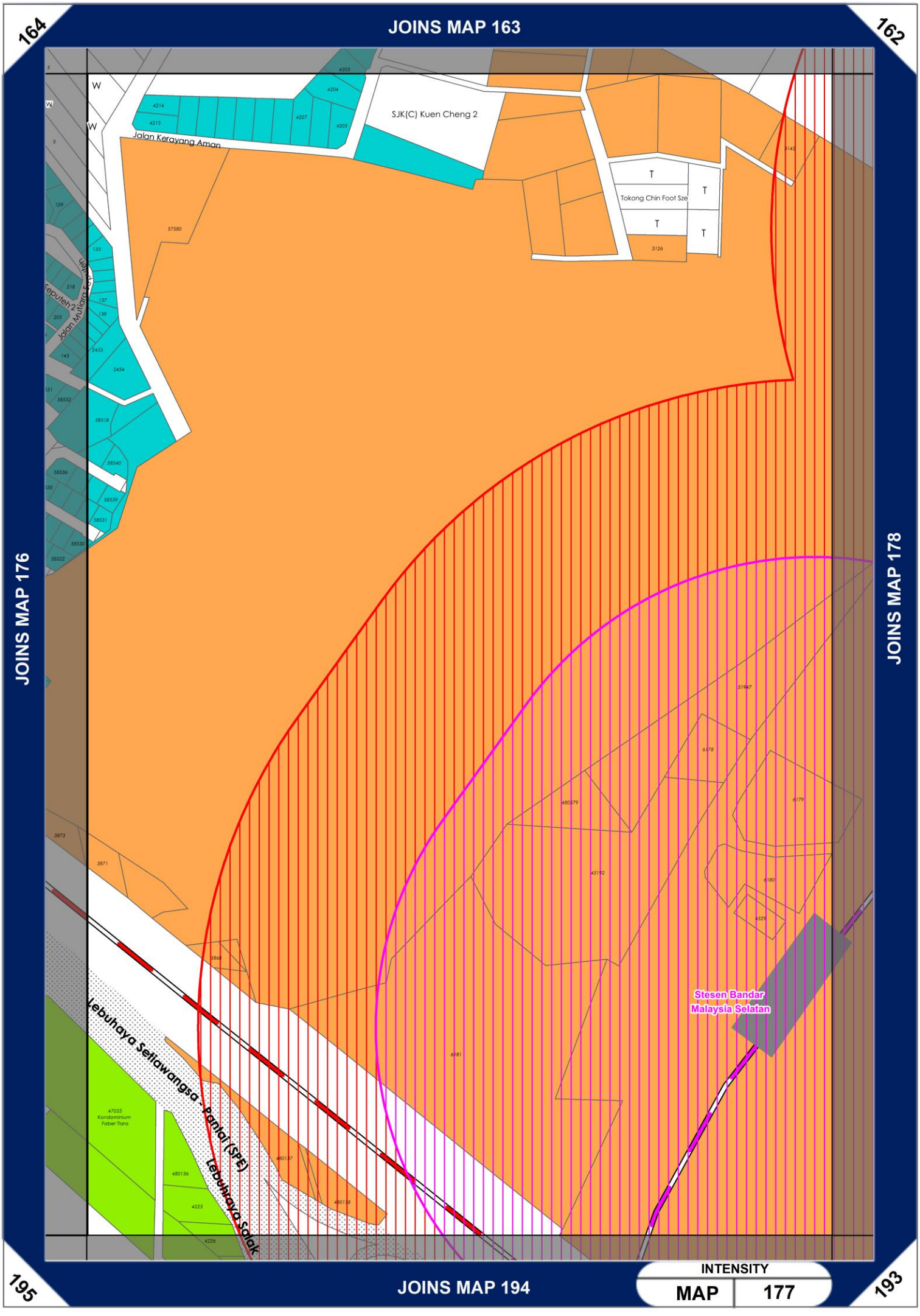
JOINS MAP 163
164
162
JOINS MAP 176
JOINS MAP 178
JOINS MAP 194
195
193
SJK(C) Kuen Cheng 2
Jalan Kerayang Aman
Tokong Chin Foot Sze
Jalan Mutiara Sepuleh 2
Lebuhraya Sefiawangsa - Pantai (SPE)
Lebuhraya Salak
Stesen Bandar
Malaysia Selatan
47055
Kondominium
Faber Tiara
INTENSITY
MAP
177

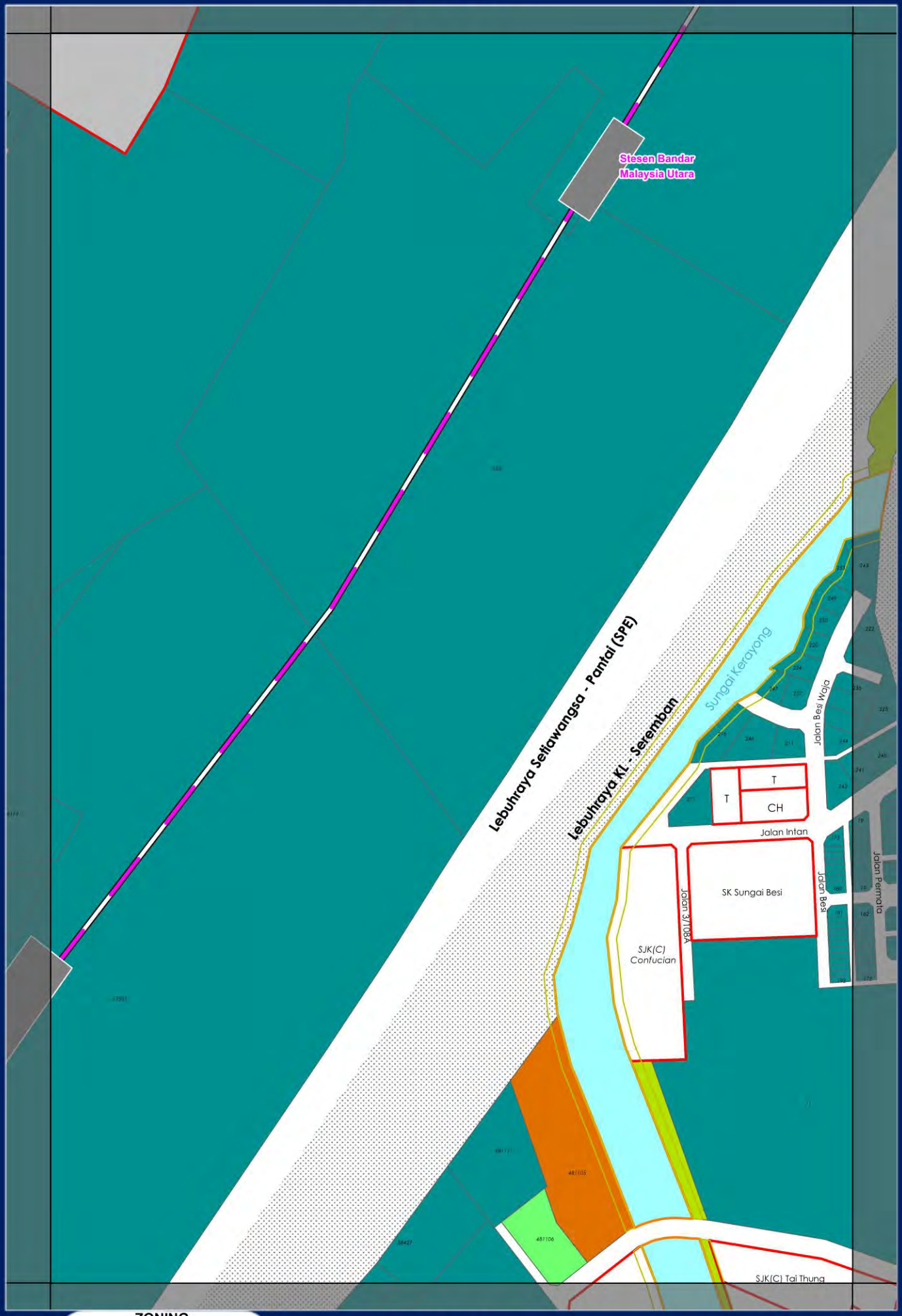

ZONING

MAP 178

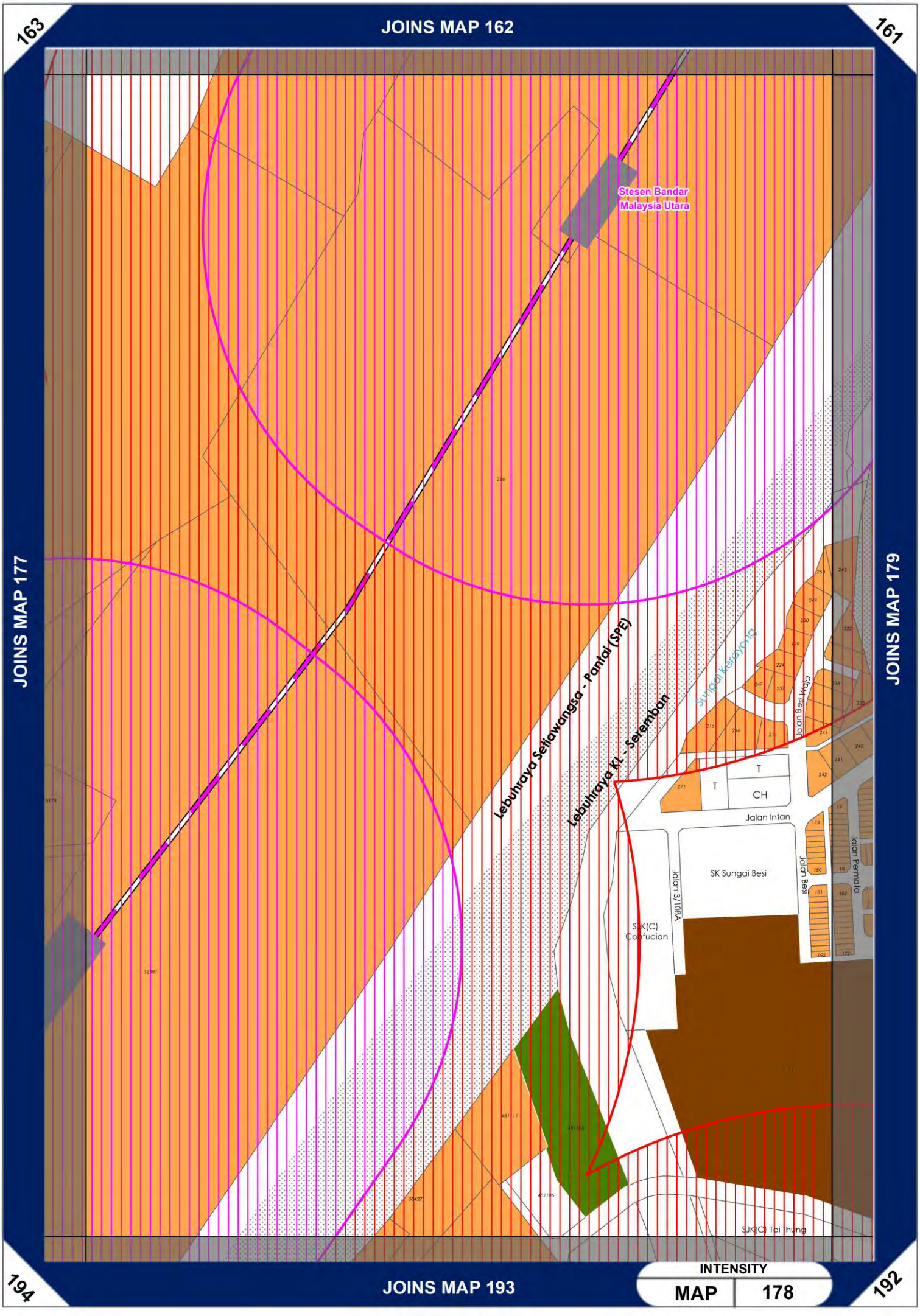
JOINS MAP 162
163
161
JOINS MAP 177
JOINS MAP 179
194
JOINS MAP 193
192
Stesen Bandar Malaysia Utara
Lebuhraya Setiawangsa - Pantai (SPE)
Lebuhraya KL - Seremban
Sungai Kerayong
Jalan Besi Waja
Jalan Intan
Jalan 3/108A
Jalan Besi
Jalan Permata
SK Sungai Besi
SJK(C) Confucian
SJK(C) Tai Thung
T
T
CH
INTENSITY
MAP 178

JOINS MAP 161
162
160
JOINS MAP 178
JOINS MAP 180
193
191
JOINS MAP 192
Lebuhraya Setiawangsa - Pantai (SPE)
Lebuhraya KL - Seremban
Jalan Chan Sow Lin
Jalan Empat
Jalan Lima
Jalan Enam
Jalan 2/89D
Jalan 2/89B
Jalan 1/89D
Sungai Kerayong
Jalan 5/89B
Jalan 6/89B
Jalan 4/89B
Jalan 1/89
Lebuhraya Sungai Besi (BESRAYA)
Jalan Besi Waja
Jalan Permata
Jalan Emas
Lebuhraya KL - Putrajaya (MEX)
Rentis Penghantar Elektrik
Kolam Takungan
Banjir Sri Johor
SC
E
ZONING
MAP
179

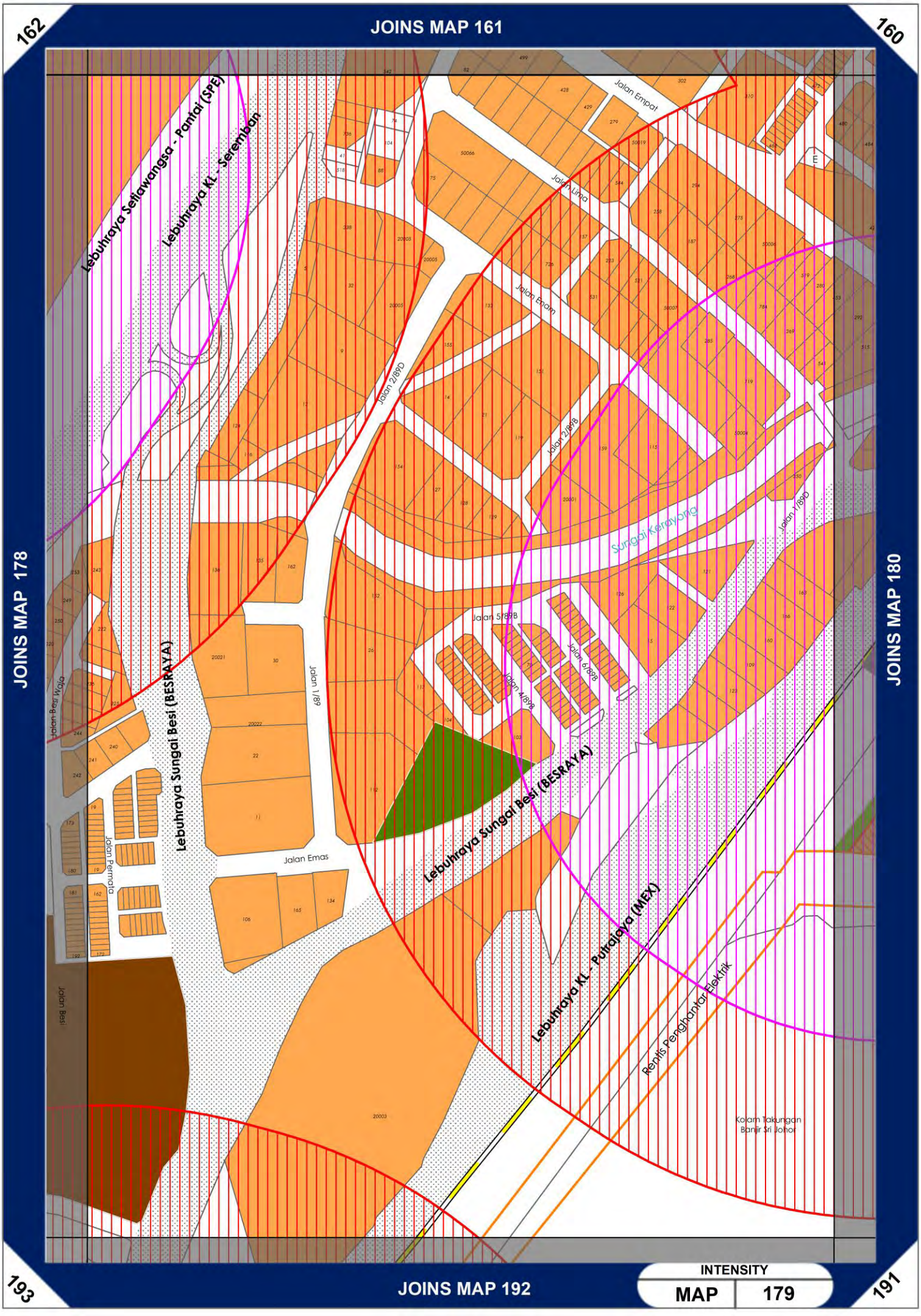
JOINS MAP 161
162
160
JOINS MAP 178
JOINS MAP 180
193
JOINS MAP 192
191
Lebuhraya Sungai Besi (BESRAYA)
Lebuhraya Kl - Seremban
Lebuhraya Sentawangsa - Pantai (SPE)
Lebuhraya KL - Putrajaya (MEX)
Jalan Empat
Jalan Lima
Jalan Enam
Jalan 2/89D
Jalan 2/89B
Jalan 1/89D
Jalan 5/89B
Jalan 6/89B
Jalan 4/89B
Jalan 1/89
Jalan Emas
Jalan Permata
Jalan Besi
Jalan Besi Kuja
Sungai Kerayong
Remtis Penghantar Elektrik
Kolam Takungan Banjir Sri Johor
INTENSITY
MAP
179

ZONING

MAP 180

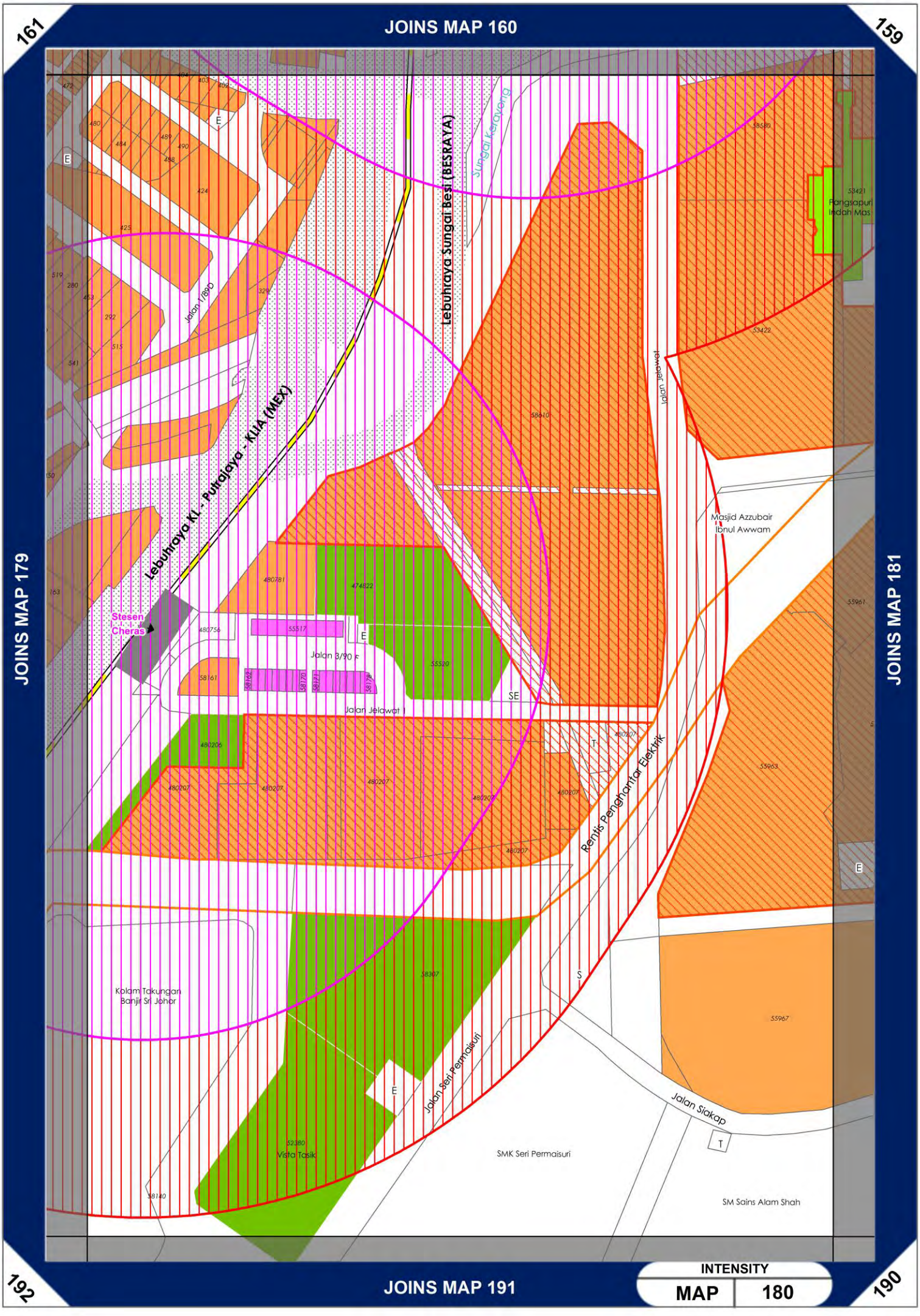
JOINS MAP 160
161
159
JOINS MAP 179
JOINS MAP 181
192
JOINS MAP 191
190
Lebuhraya Sungai Besi (BESRAYA)
Sungai Kayang
Lebuhraya KL - Putrajaya - KLIA (MEX)
Jalan 1/90
Jalan Jelawat
Stesen Cheras
Jalan 3/90 F
Jalan Jelawat 1
Rentis Penghantar Elektrik
Jalan Seri Permaisuri
Jalan Siakap
Masjid Azzubair Ibnul Awwam
Rangsapuri Indah Mas
Kolam Takungan Banjir Sri Johor
Vista Tasik
SMK Seri Permaisuri
SM Sains Alam Shah
INTENSITY
MAP 180

JOINS MAP 159
160
158
JOINS MAP 180
JOINS MAP 182
191
189
JOINS MAP 190
ZONING
MAP 181
Kompleks Belia Bandaraya
58593
58585
Indah Mas Apartment
Surau Tarbiah
Jalan Ikan Ayu
Jalan Cheras
Pergerakan Puteri Islam
Perumahan Awam Sri Sabah
Rentis Penghantar Elektrik
CC
SRA Al Ridhwan
Jalan Loke Yew
SK Seri Cheras
55532
Jalan Sekilau
Jalan 6/192B
54192
54203
51407
55346
Jalan Sembilang
Jalan Selimang
481439
51810
Jalan 1/89A
Jalan Seluang
Taman Tenaga
Jalan Sembilang
Jalan Sengaring
Jalan Sempilai
Jalan Sengarat
Jalan Sempilai
Jalan Sebarau
Jalan Cheras
Jalan Siakap
Perumahan Awam Sri Melaka
53104
Jalan 3/89A
480879
480880
Jalan Yaakob Latif
E
PM
SMK Cheras
55986
Institut Perguruan Ilmu Khas
Jalan Sebarau
5738
Rumah Kebajikan Kanak-Kanak Tengku Budrisah
SM Sains Alam Shah
Jalan Yaakob Latif
Hospital Rehabilitasi

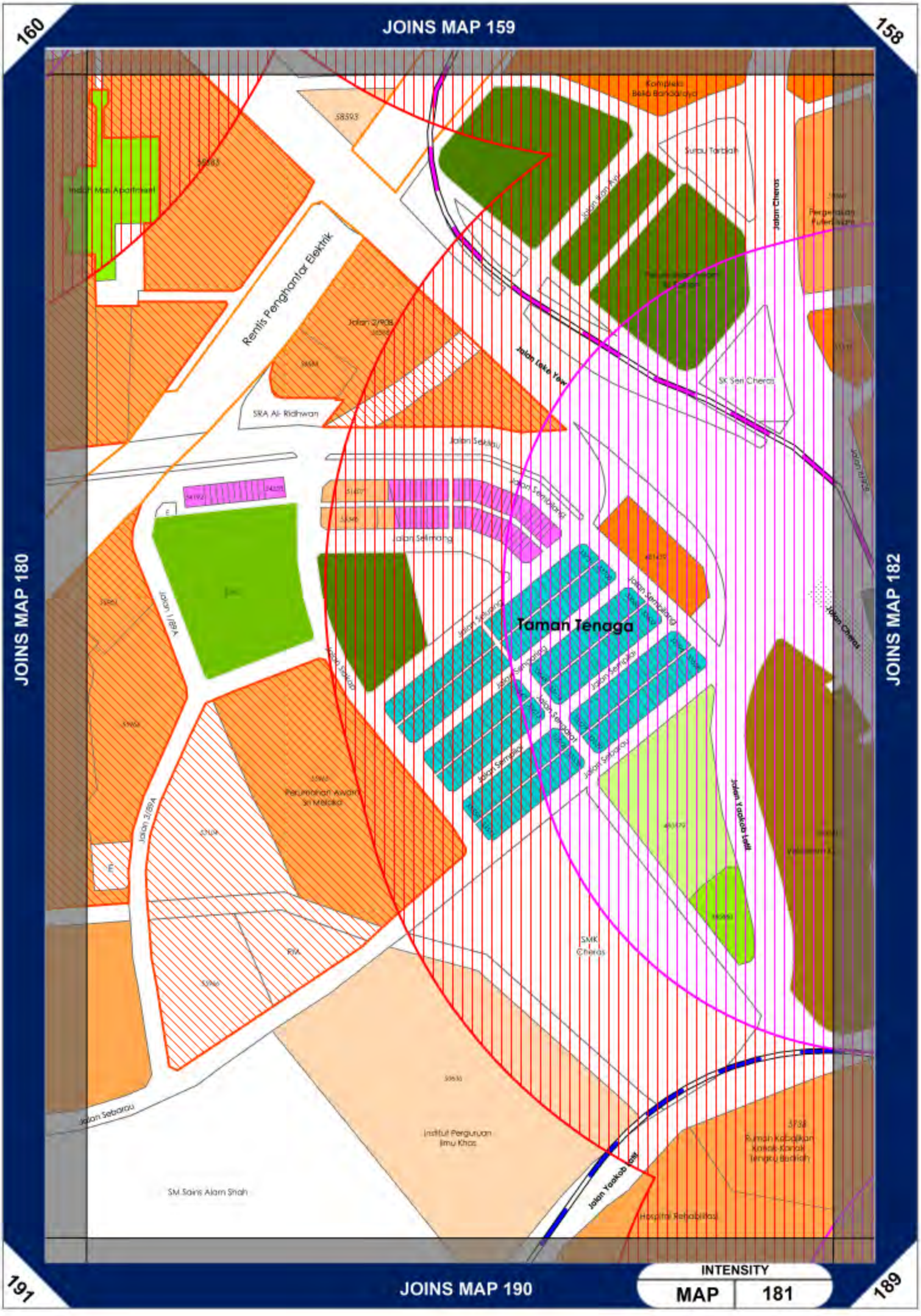
160
JOINS MAP 159
158
JOINS MAP 180
JOINS MAP 182
191
JOINS MAP 190
189
Rentis Penghantar Elektrik
Jalan 2/90B
SRA Al-Ridhwan
Jalan Sekolah
Jalan Selimang
Jalan 1/89A
Jalan 3/89A
Taman Tenaga
Jalan Cheras
Jalan Yaakob Latif
Jalan Sebarau
SK Seri Cheras
SMK Cheras
Institut Perguruan Ilmu Khas
SM Sains Alam Shah
Hospital Rehabilitasi
INTENSITY
MAP 181

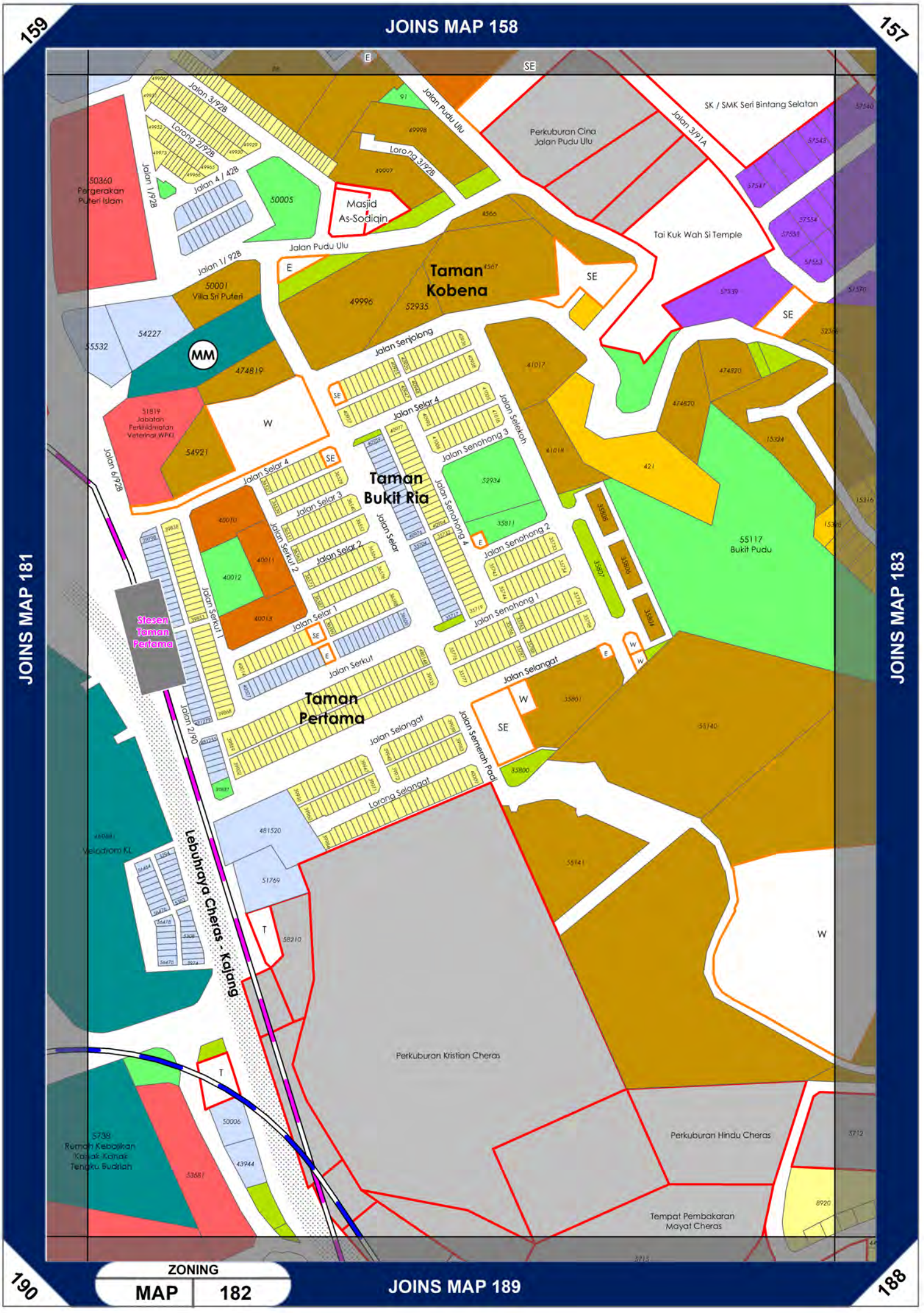

JOINS MAP 158
159
157
JOINS MAP 181
JOINS MAP 183
JOINS MAP 189
190
188
Jalan 3/92B
Lorong 2/92B
Jalan 1/92B
Jalan 4 / 42B
50360
Pergerakan
Puteri Islam
50005
Masjid
As-Sodiqin
Jalan Pudu Ulu
Lorong 3/92B
Perkuburan Cina
Jalan Pudu Ulu
SK / SMK Seri Bintang Selatan
Jalan 3/91A
Tai Kuk Wah Si Temple
Jalan 1/ 92B
50001
Villa Sri Puteri
Taman
Kobena
49996
52935
54227
55532
MM
474819
51819
Jabatan
Perkhidmatan
Veterinar WPKL
54921
Jalan 6/92B
Jalan Senjolong
Jalan Selar 4
Jalan Selekoh
Jalan Senohong 3
Taman
Bukit Ria
Jalan Selar 3
Jalan Selar 2
Jalan Selar 1
Jalan Serkut 2
Jalan Serkut 1
Jalan Senohong 4
Jalan Senohong 2
Jalan Senohong 1
Jalan Serkut
Jalan Selangat
Taman
Pertama
Jalan Semerah Padi
Lorong Selangat
Jalan 2/90
Stesen
Taman
Pertama
55117
Bukit Pudu
Velodrom KL
Lebuhraya Cheras - Kajang
Perkuburan Kristian Cheras
Perkuburan Hindu Cheras
Tempat Pembakaran
Mayat Cheras
5738
Rumah Kebajikan
Kanak-Kanak
Tengku Budriah
ZONING
MAP
182

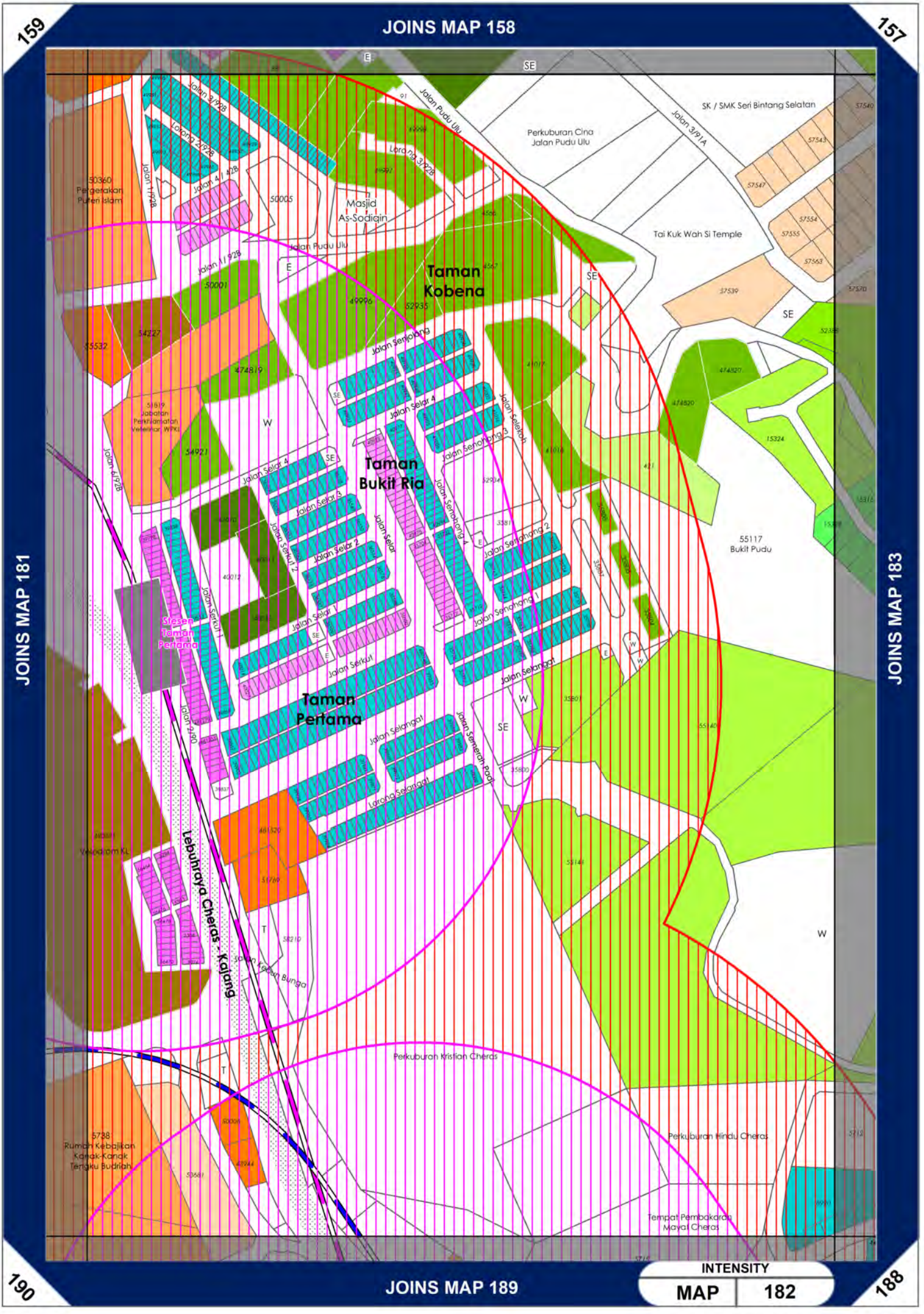

JOINS MAP 158
159
157
JOINS MAP 181
JOINS MAP 183
JOINS MAP 189
190
188
Taman Kobena
Taman Bukit Ria
Taman Pertama
Masjid As-Sodiqin
Perkuburan Cina Jalan Pudu Ulu
SK / SMK Seri Bintang Selatan
Tai Kuk Wah Si Temple
55117 Bukit Pudu
Stesen Taman Pertama
Lebuhraya Cheras - Kajang
Perkuburan Kristian Cheras
Perkuburan Hindu Cheras
Tempat Pembakaran Mayat Cheras
Jalan Pudu Ulu
Jalan Senjolang
Jalan Selar 4
Jalan Selar 3
Jalan Selar 2
Jalan Selar 1
Jalan Selar
Jalan Serkut
Jalan Serkut 1
Jalan Serkut 2
Jalan Senohong 1
Jalan Senohong 2
Jalan Senohong 3
Jalan Senohong 4
Jalan Selangat
Jalan Semerah Padi
Jalan Kebun Bunga
Jalan 3/91A
Jalan 3/92B
Jalan 4/42B
Jalan 1/92B
Jalan 6/92B
Jalan 2/90
Lorong 2/92B
Lorong 3/92B
Lorong Selangat
50360 Pergerakan Puteri Islam
51819 Jabatan Perkhidmatan Veterinar WPKL
Velodrom KL
5738 Rumah Kebajikan Kanak-Kanak Tengku Budriah
INTENSITY
MAP 182

158

JOINS MAP 157

JOINS MAP 182

JOINS MAP 184

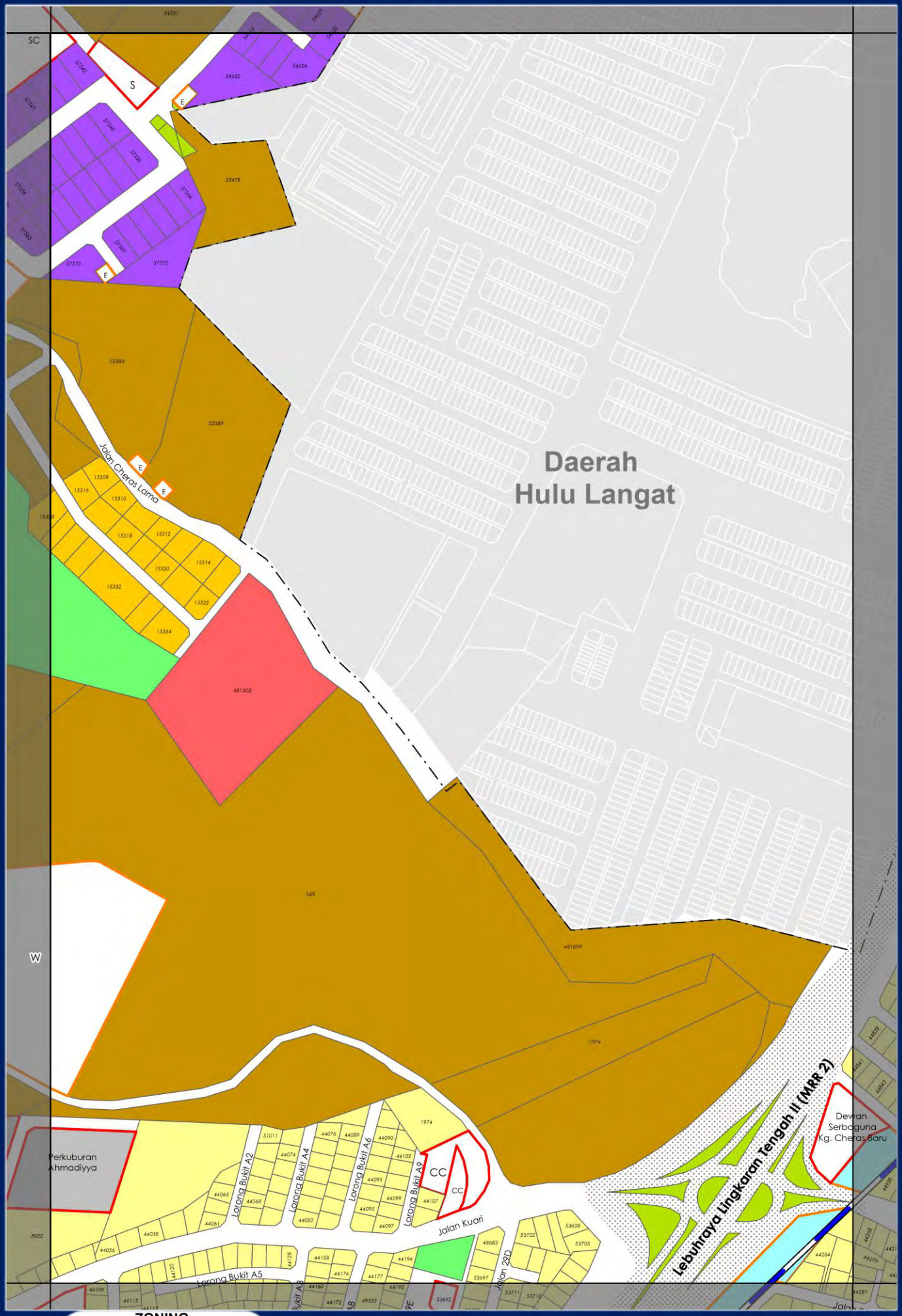

ZONING

MAP 183

JOINS MAP 188

189

187

158
JOINS MAP 157
JOINS MAP 182
JOINS MAP 184
189
JOINS MAP 188
187

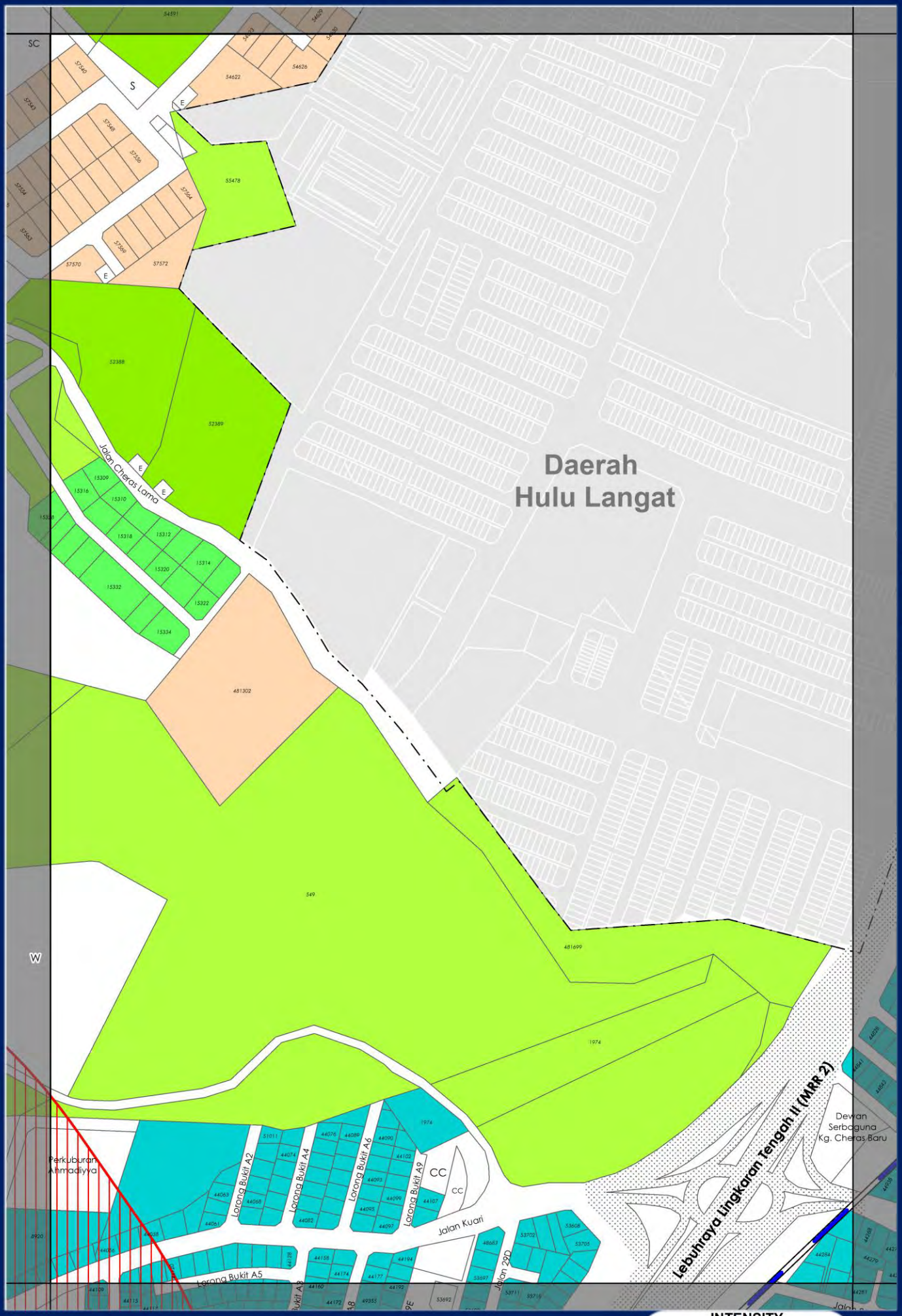

INTENSITY

MAP	183

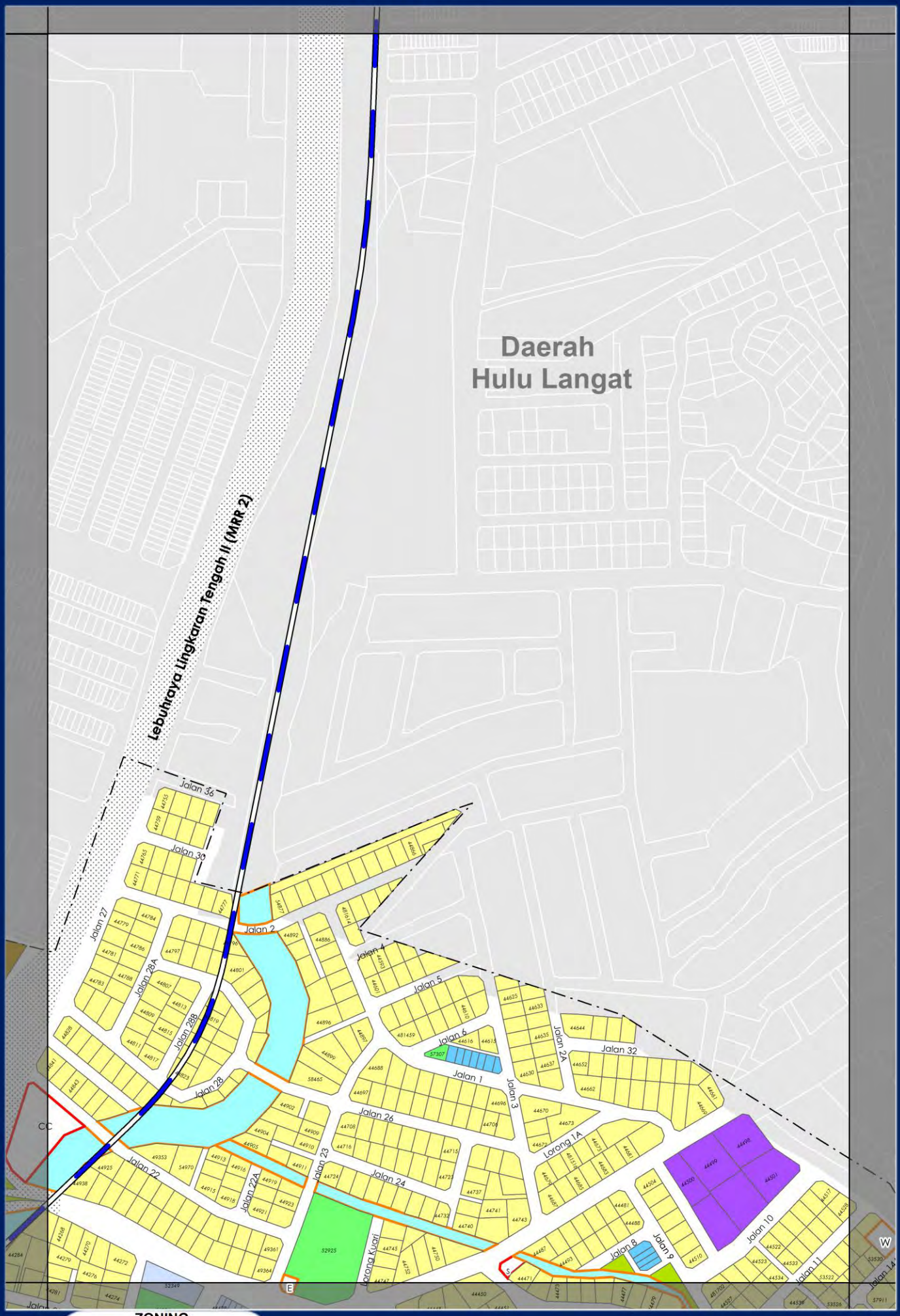

JOINS MAP 183
JOINS MAP 185

ZONING

MAP	184

JOINS MAP 187

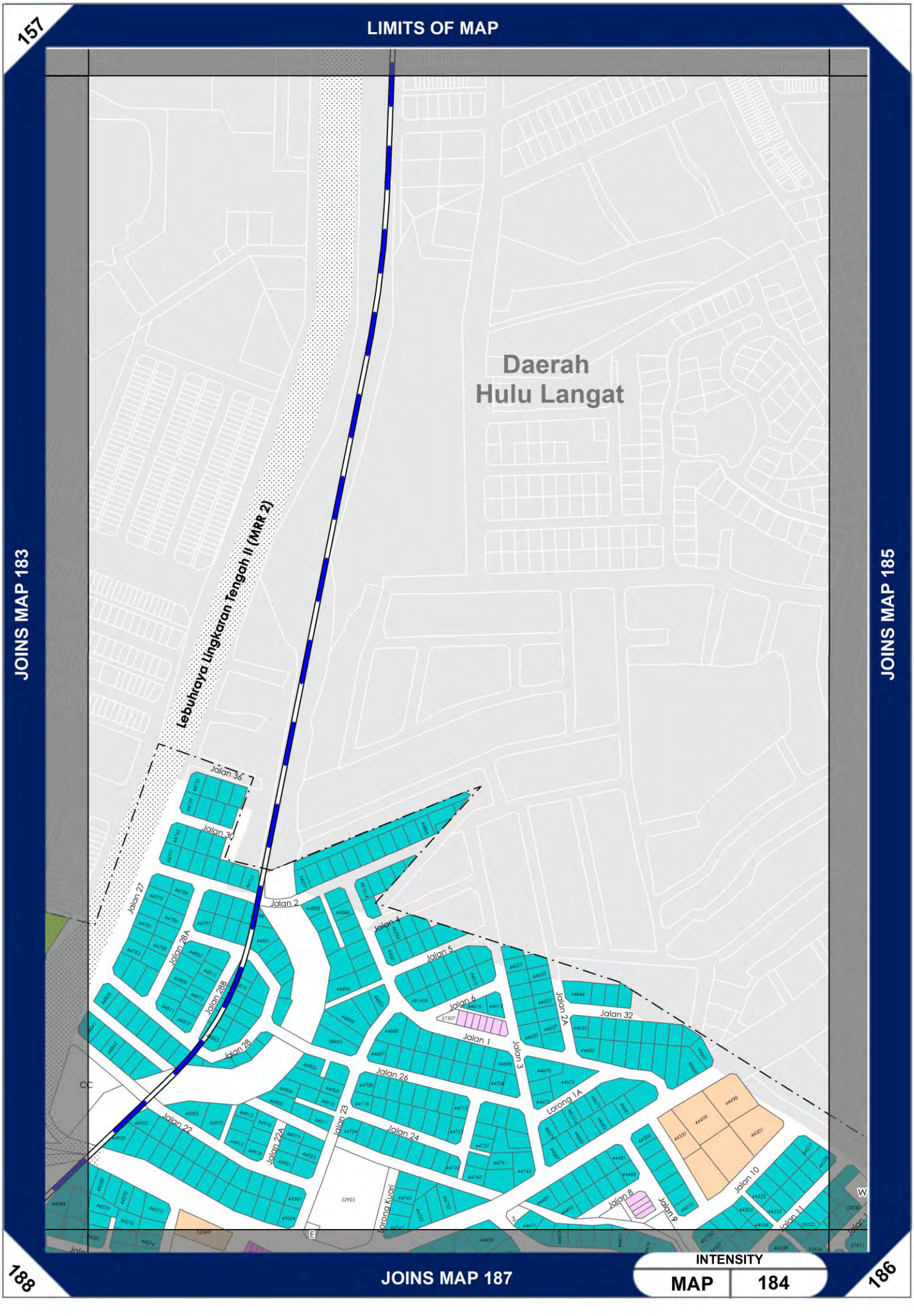
157
LIMITS OF MAP
JOINS MAP 183
JOINS MAP 185
188
JOINS MAP 187
186
Daerah
Hulu Langat
Lebuhraya Lingkaran Tengah II (MRR 2)
Jalan 36
Jalan 30
Jalan 27
Jalan 28A
Jalan 28B
Jalan 28
Jalan 2
Jalan 4
Jalan 5
Jalan 6
Jalan 1
Jalan 3
Jalan 2A
Jalan 32
Jalan 26
Jalan 23
Jalan 22
Jalan 22A
Jalan 24
Lorong 1A
Jalan 10
Jalan 8
Jalan 9
Jalan 11
Lorong Kuari
CC
INTENSITY
MAP 184

LIMITS OF MAP

JOINS MAP 184

LIMITS OF MAP

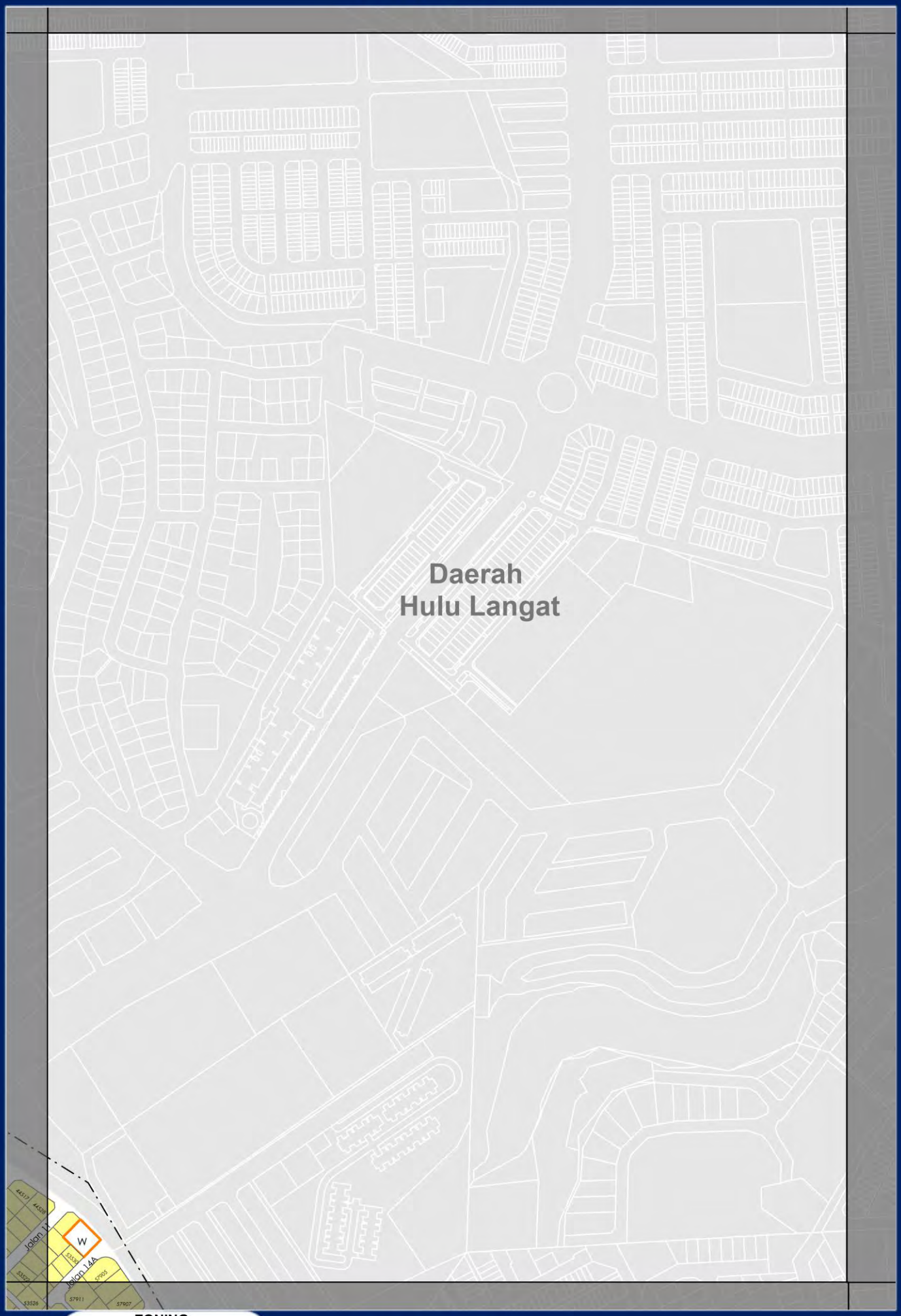

ZONING

MAP	185

JOINS MAP 186

187

LIMITS OF MAP

JOINS MAP 184

LIMITS OF MAP

Daerah
Hulu Langat

187

JOINS MAP 186

INTENSITY

MAP 185

184

JOINS MAP 185

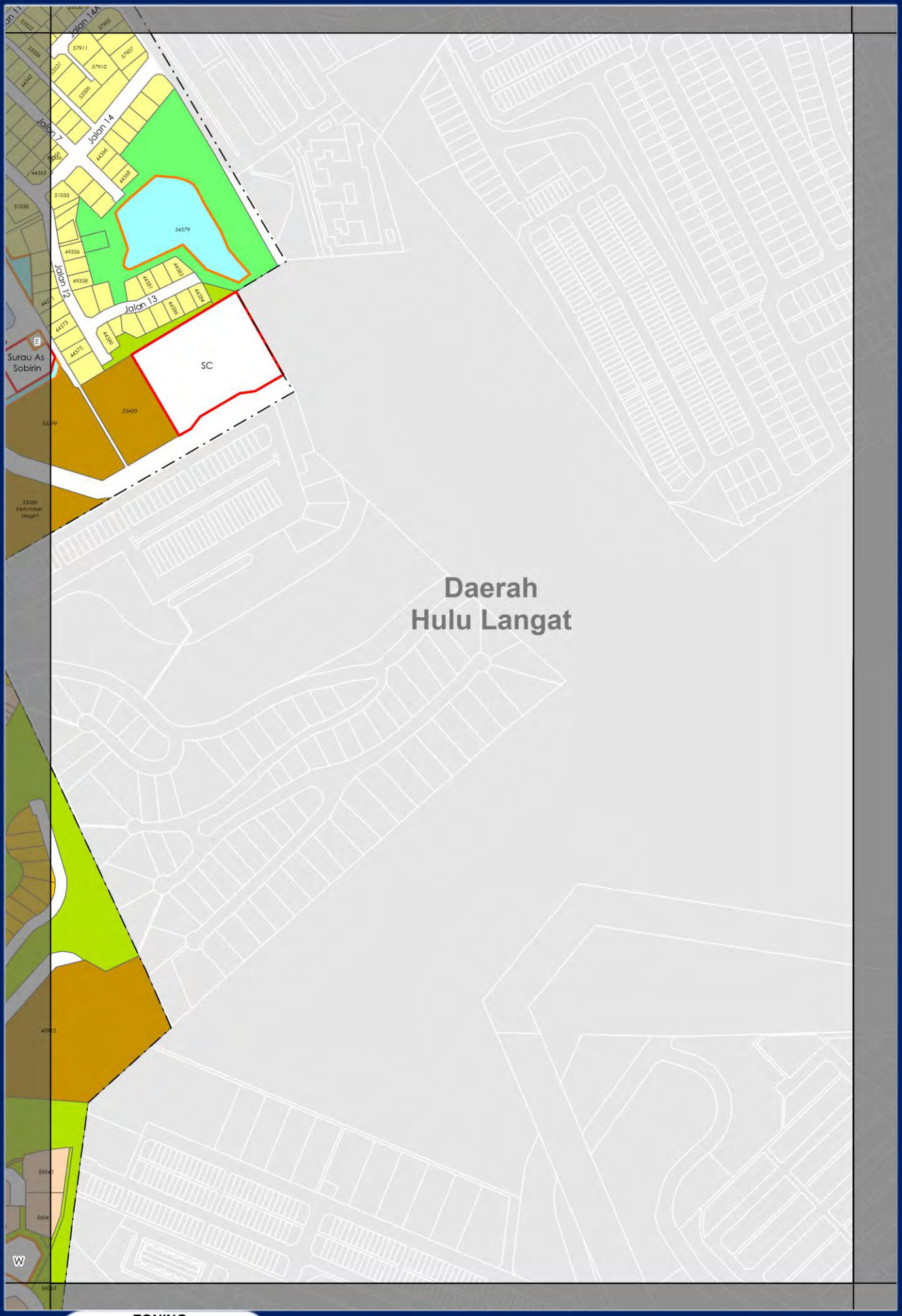

JOINS MAP 187

LIMITS OF MAP

212

ZONING MAP 186

JOINS MAP 213

184

JOINS MAP 185

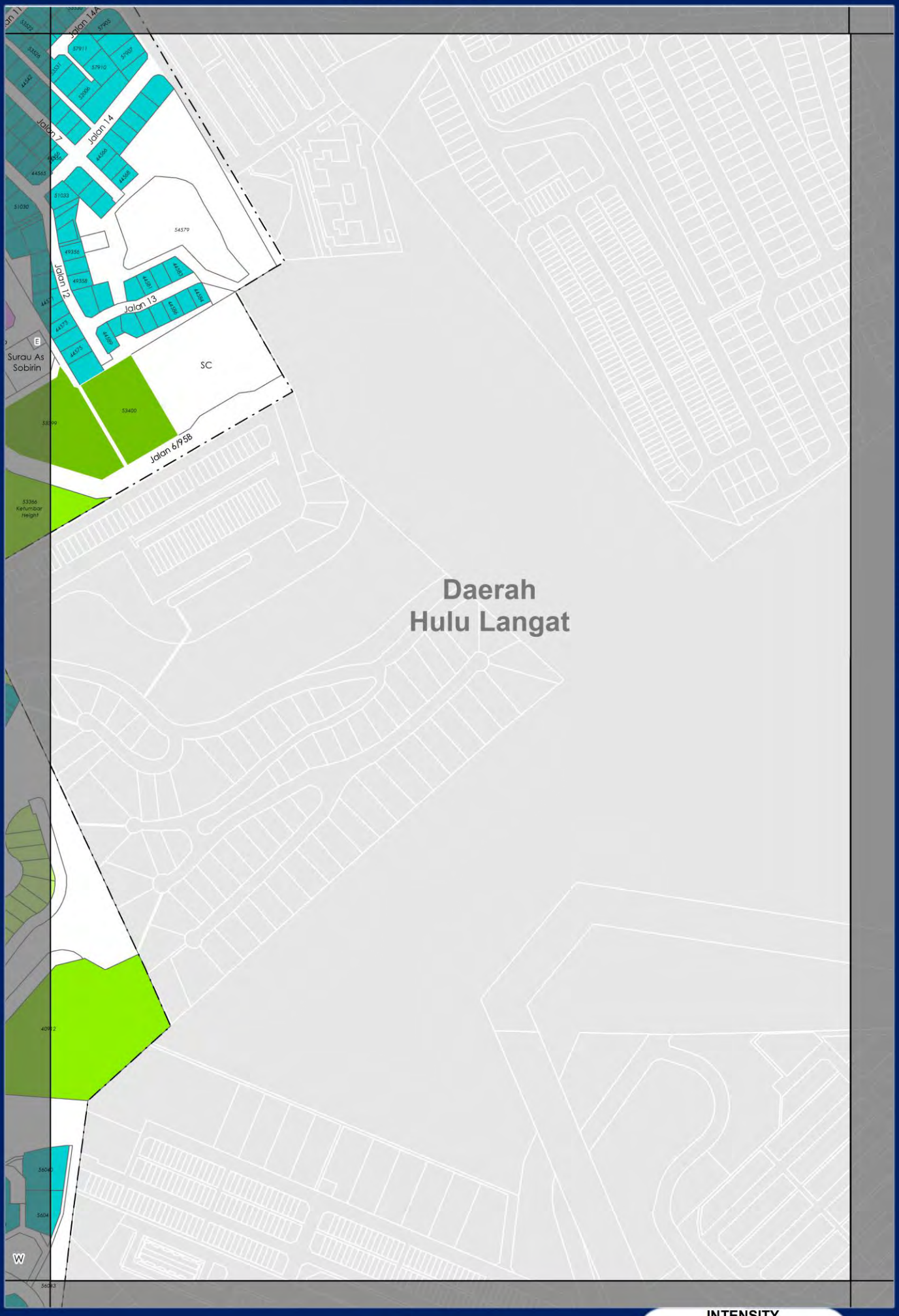

JOINS MAP 187

LIMITS OF MAP

212

JOINS MAP 213

INTENSITY

MAP 186

183
JOINS MAP 184
185
JOINS MAP 188
JOINS MAP 186
211
JOINS MAP 212
213

ZONING MAP 187

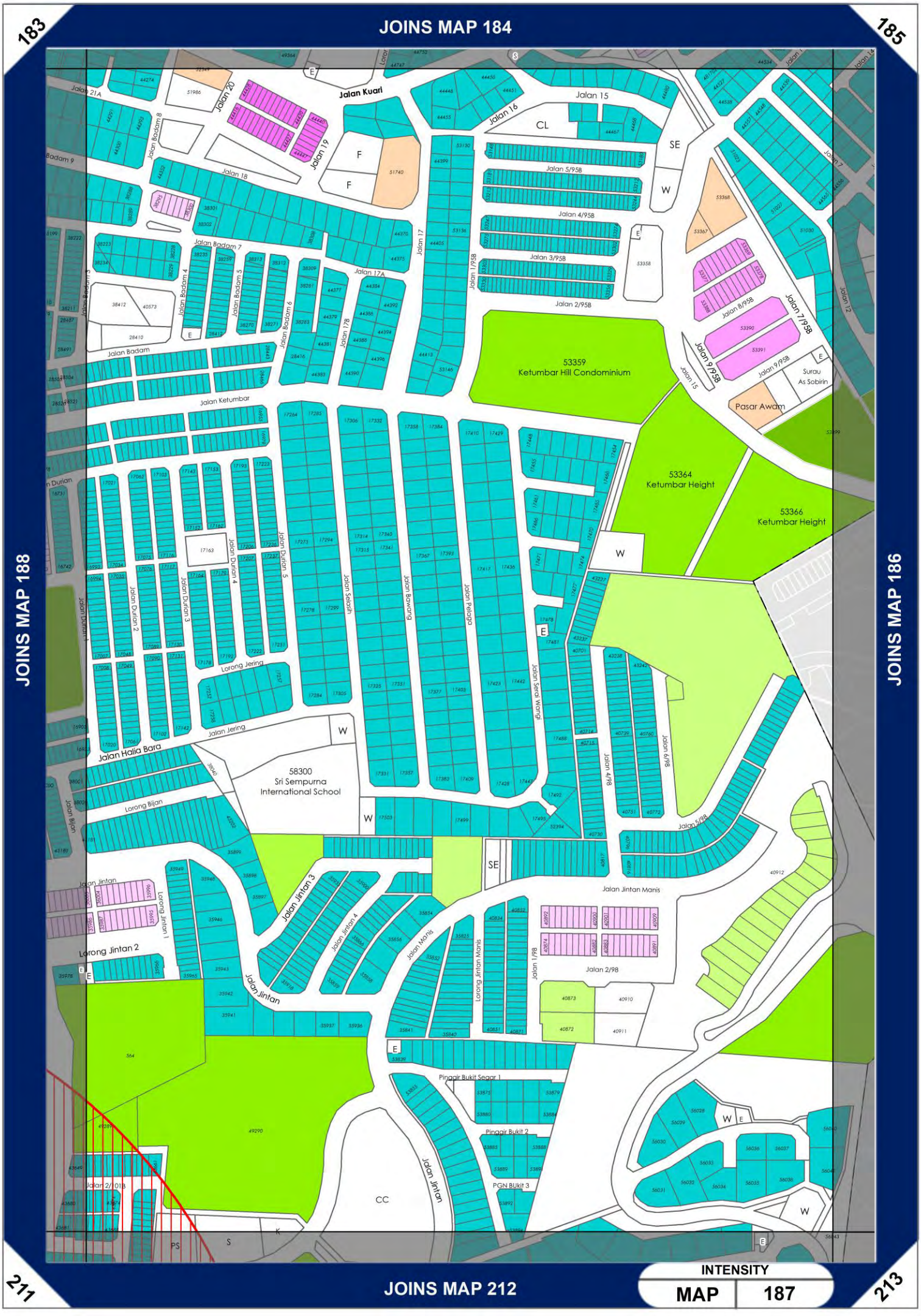
183
JOINS MAP 184
185
JOINS MAP 188
JOINS MAP 186
211
JOINS MAP 212
213
INTENSITY
MAP 187
Jalan Kuari
Jalan 15
Jalan 16
Jalan 17
Jalan 17A
Jalan 18
Jalan 19
Jalan 20
Jalan 21A
Jalan 5/95B
Jalan 4/95B
Jalan 3/95B
Jalan 2/95B
Jalan 1/95B
Jalan 8/95B
Jalan 7/95B
Jalan 9/95B
Jalan Badam
Jalan Badam 4
Jalan Badam 5
Jalan Badam 6
Jalan Badam 7
Jalan Badam 8
Jalan Ketumbar
Jalan Durian
Jalan Durian 2
Jalan Durian 3
Jalan Durian 4
Jalan Durian 5
Jalan Jering
Lorong Jering
Jalan Halia Bara
Lorong Bijan
Jalan Jintan
Jalan Jintan 3
Jalan Jintan 4
Lorong Jintan 1
Lorong Jintan 2
Jalan Manis
Lorong Jintan Manis
Jalan 1/98
Jalan 2/98
Jalan 4/98
Jalan 5/98
Jalan 6/98
Jalan Seroh Wong
Jalan Rawang
Jalan Telaga
53359
Ketumbar Hill Condominium
53364
Ketumbar Height
53366
Ketumbar Height
58300
Sri Sempurna
International School
Pasar Awam
Surau
As Sobirin
Pingair Bukit Segar 1
Pingair Bukit 2
PGN BUKit 3
CC
PS
S
K
CL
SE
W
E
F

ZONING

MAP 188

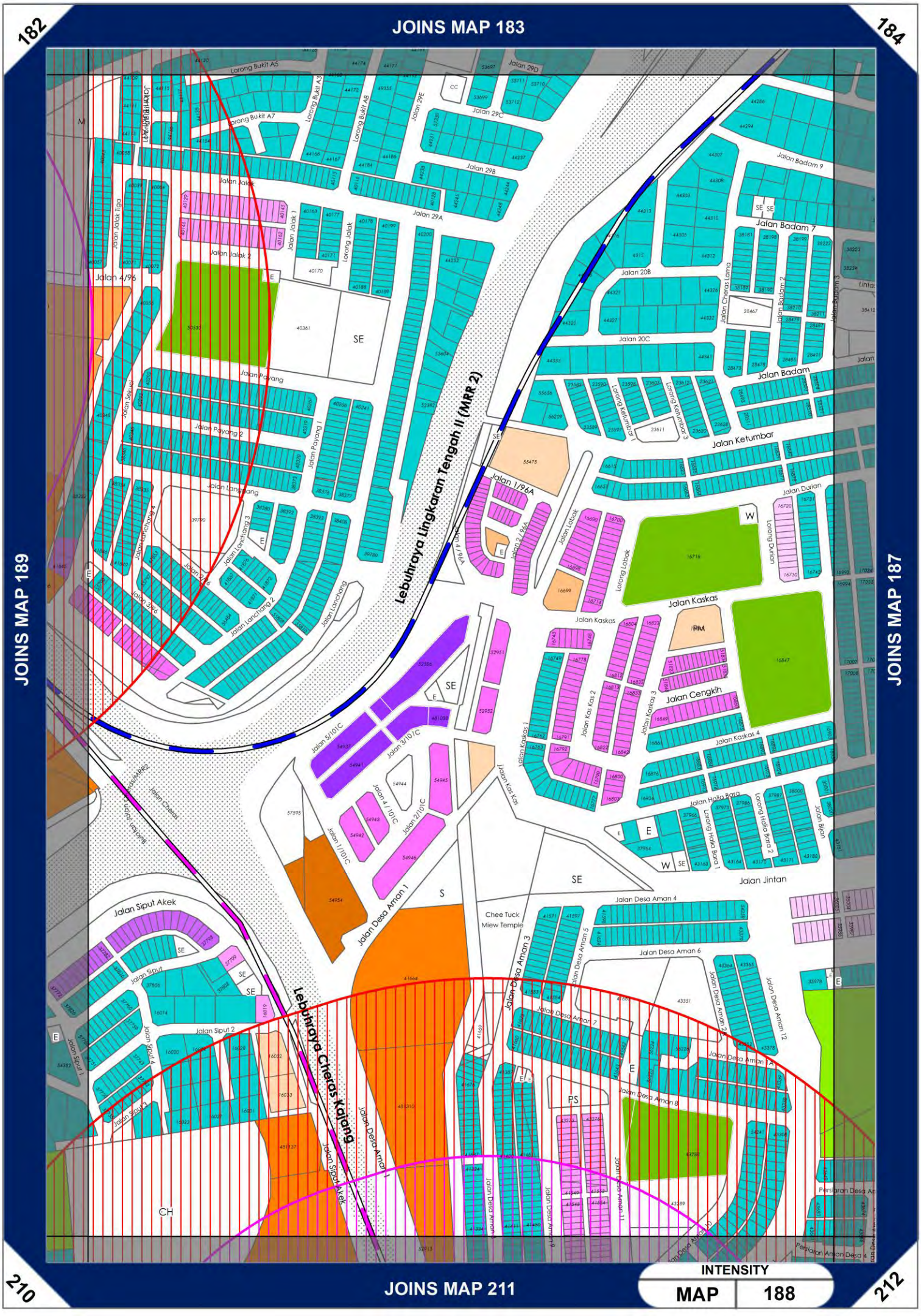
182
JOINS MAP 183
184
JOINS MAP 189
JOINS MAP 187
210
JOINS MAP 211
212
Lebuhraya Lingkaran Tengah II (MRR 2)
Lebuhraya Cheras Kajang
Jalan 4/96
Jalan Jalak
Jalan Jalak 2
Jalan Payang
Jalan Payang 2
Jalan Payang 1
Jalan Lanchang
Jalan Lanchang 2
Jalan Lanchang 3
Jalan Lanchang 4
Jalan 3/96
Jalan 2/96
Jalan Siput Akek
Jalan Siput
Jalan Siput 2
Jalan Siput 4
Jalan Siput 1
Jalan Siput 3
Jalan Cheras
Jalan 5/101C
Jalan 4/101C
Jalan 2/101C
Jalan 1/101C
Jalan Desa Aman 1
Jalan Desa Aman 2
Jalan Desa Aman 3
Jalan Desa Aman 4
Jalan Desa Aman 5
Jalan Desa Aman 6
Jalan Desa Aman 7
Jalan Desa Aman 8
Jalan Desa Aman 9
Jalan Desa Aman 10
Jalan Desa Aman 11
Jalan Desa Aman 12
Jalan Kaskas
Jalan Kaskas 1
Jalan Kaskas 2
Jalan Kaskas 3
Jalan Kaskas 4
Jalan Cengkih
Jalan Kaskas
Jalan Labak
Jalan 1/96A
Jalan 2/96A
Jalan Durian
Jalan Ketumbar
Jalan Badam
Jalan Badam 7
Jalan Badam 9
Jalan 20C
Jalan 208
Jalan Cheras Lama
Jalan Badam 2
Jalan Badam 3
Jalan Halia Bara
Jalan Halia Bara 1
Jalan Halia Bara 2
Jalan Bijan
Jalan Jintan
Jalan 29A
Jalan 29C
Jalan 29D
Jalan 29E
Jalan 298
Larong Bukit A5
Larong Bukit A7
Larong Bukit A3
Larong Bukit A8
Larong Jalak
Jalan Jalak 1
Jalan Jalak Tiga
Jalan Jalak 4
Jalan Sesuai
Larong Durian
Larong Labak
Larong Ketumbar 1
Larong Ketumbar 3
Larong Halia Bara 1
Larong Halia Bara 2
Chee Tuck Miew Temple
PM
PS
CH
SE
E
W
S
M
CC
INTENSITY
MAP 188

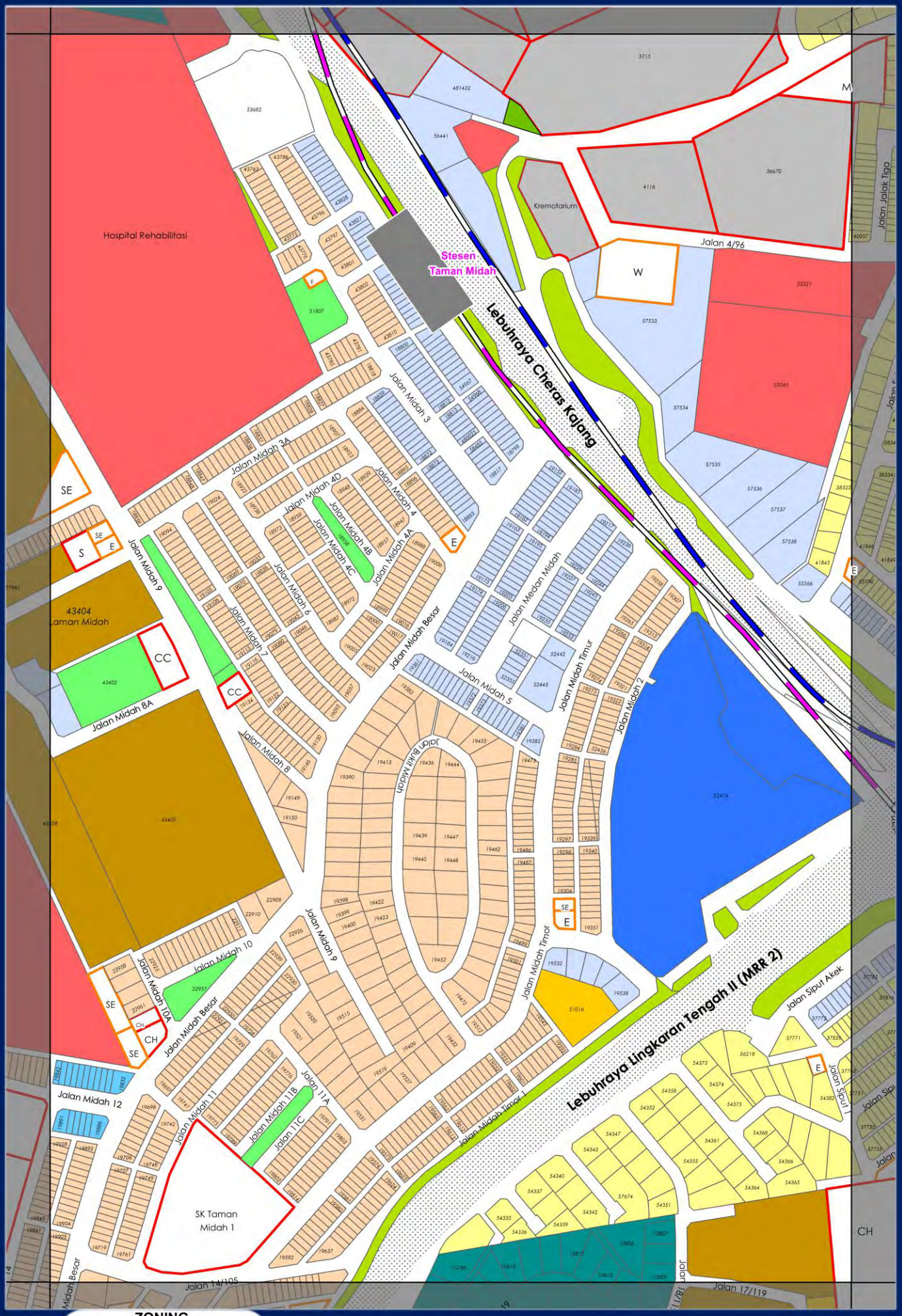
JOINS MAP 182
181
183
JOINS MAP 190
JOINS MAP 188
209
211
JOINS MAP 210
Hospital Rehabilitasi
Stesen Taman Midah
Lebuhraya Cheras Kajang
Kremotarium
Jalan 4/96
Jalan Jalak Tiga
Jalan Midah 3
Jalan Midah 3A
Jalan Midah 4D
Jalan Midah 4B
Jalan Midah 4C
Jalan Midah 4A
Jalan Midah 4
Jalan Midah 9
Jalan Midah 6
Jalan Midah 7
Jalan Midah 8A
Jalan Midah 8
Jalan Midah Besar
Jalan Medan Midah
Jalan Midah Timur
Jalan Midah 5
Jalan Midah 2
Jalan Midah Timor
Jalan Midah 10
Jalan Midah 10A
Jalan Midah 12
Jalan Midah 11
Jalan Midah 11B
Jalan Midah 11C
Jalan Midah 11A
Jalan Midah Timor 1
Lebuhraya Lingkaran Tengah II (MRR 2)
Jalan Siput Akek
Jalan Siput 1
SK Taman Midah 1
Jalan 14/105
Jalan 17/119
43404 Taman Midah
ZONING
MAP
189

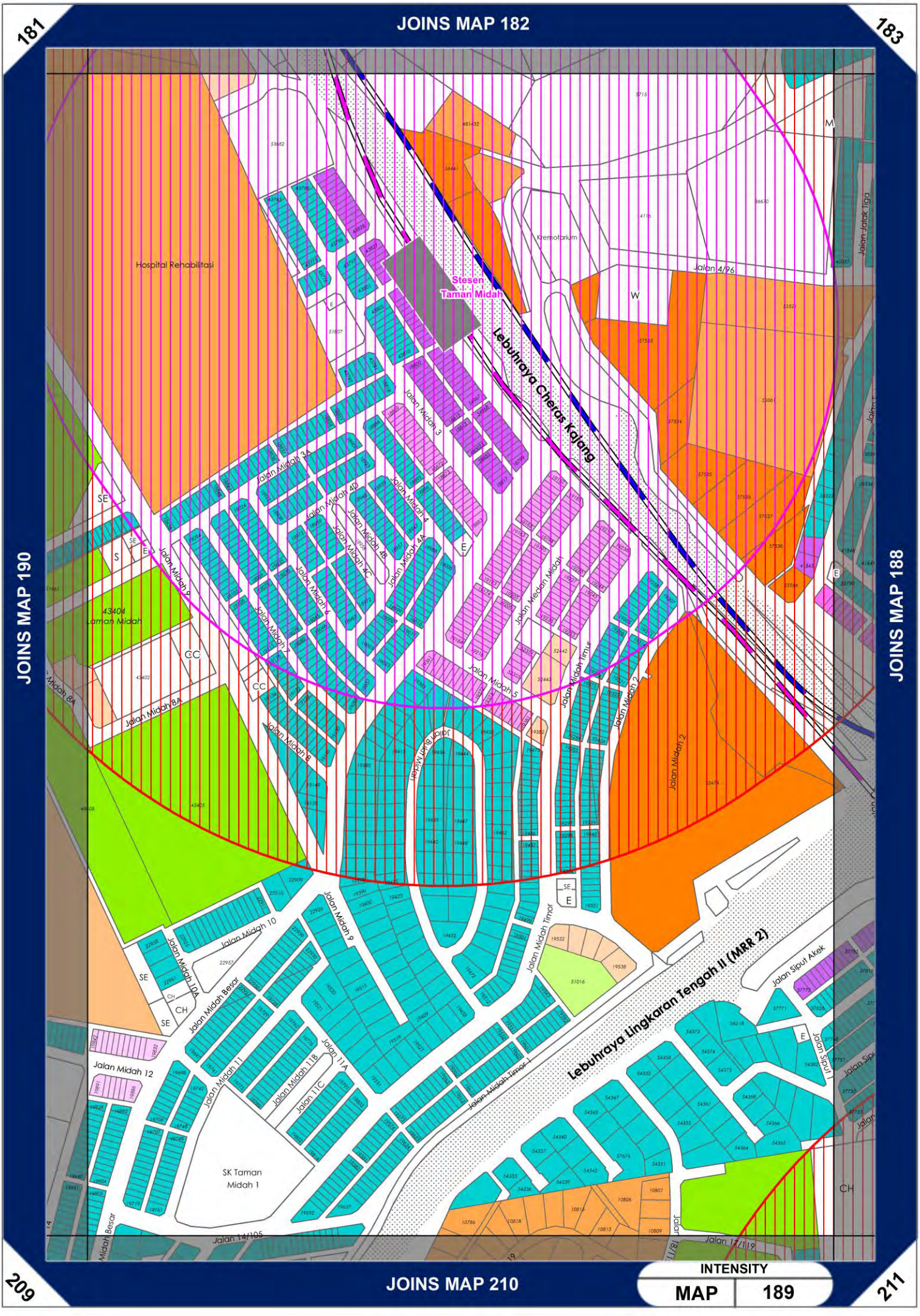

JOINS MAP 182
181
183
JOINS MAP 190
JOINS MAP 188
JOINS MAP 210
209
211
Hospital Rehabilitasi
Stesen Taman Midah
Lebuhraya Cheras Kajang
Kremotarium
Jalan 4/96
Jalan Jalak Tiga
Jalan Midah 3
Jalan Midah 3A
Jalan Midah 4D
Jalan Midah 4
Jalan Midah 4B
Jalan Midah 4C
Jalan Midah 4A
Jalan Midah 6
Jalan Midah 7
Jalan Midah 9
Jalan Midah 8A
Jalan Midah 8
Jalan Midah 5
Jalan Midah 2
Jalan Midah Timur
Jalan Medan Midah
Jalan Bukit Midah
43404 Taman Midah
Jalan Midah 10
Jalan Midah 10A
Jalan Midah Besar
Jalan Midah 12
Jalan Midah 11
Jalan Midah 11B
Jalan 11A
Jalan 11C
Jalan Midah Timor 1
Jalan Midah Timor
Lebuhraya Lingkaran Tengah II (MRR 2)
Jalan Siput Akek
Jalan Siput 1
SK Taman Midah 1
Jalan 14/105
Jalan 17/119
Jalan 18/11
INTENSITY
MAP 189

180
JOINS MAP 181
182
JOINS MAP 191
JOINS MAP 189
208
JOINS MAP 209
210
SM Sains Alam Shah
Hospital Rehabilitasi
Jalan Yaakob Latif
SM Teknik Cheras
51957
Prima Midah
51958
Midah Ria
50639
SE
S
Jalan Tasik Permaisuri 1
Jalan Midah 8A
51960
SE
PM
Stadium Bolasepak KL
Hospital UKM
Kompleks Renang
Bandar Tun Razak
Jalan Yaakob Latif
Kompleks Sukan
Bandar Tun Razak
CC
Lorong Jaya 8
Jalan Jaya 7
Jalan Midah 12
Jalan Midah 12A
SRA
Al- Mutaqimah
Lorong Jaya 7
50607
Yayasan Pusat
Belia Antarabangsa
Jalan Jaya
Lorong Jaya 9
Jalan Midah Barat
Jalan Midah Tengah
Jalan Midah 12B
SK
Taman Midah 2
Jalan Midah 14
Lorong Jaya 6
Surau
Al- Mutaqimah
Jalan Padang Midah
Jalan Jaya 6
ZONING
MAP
190

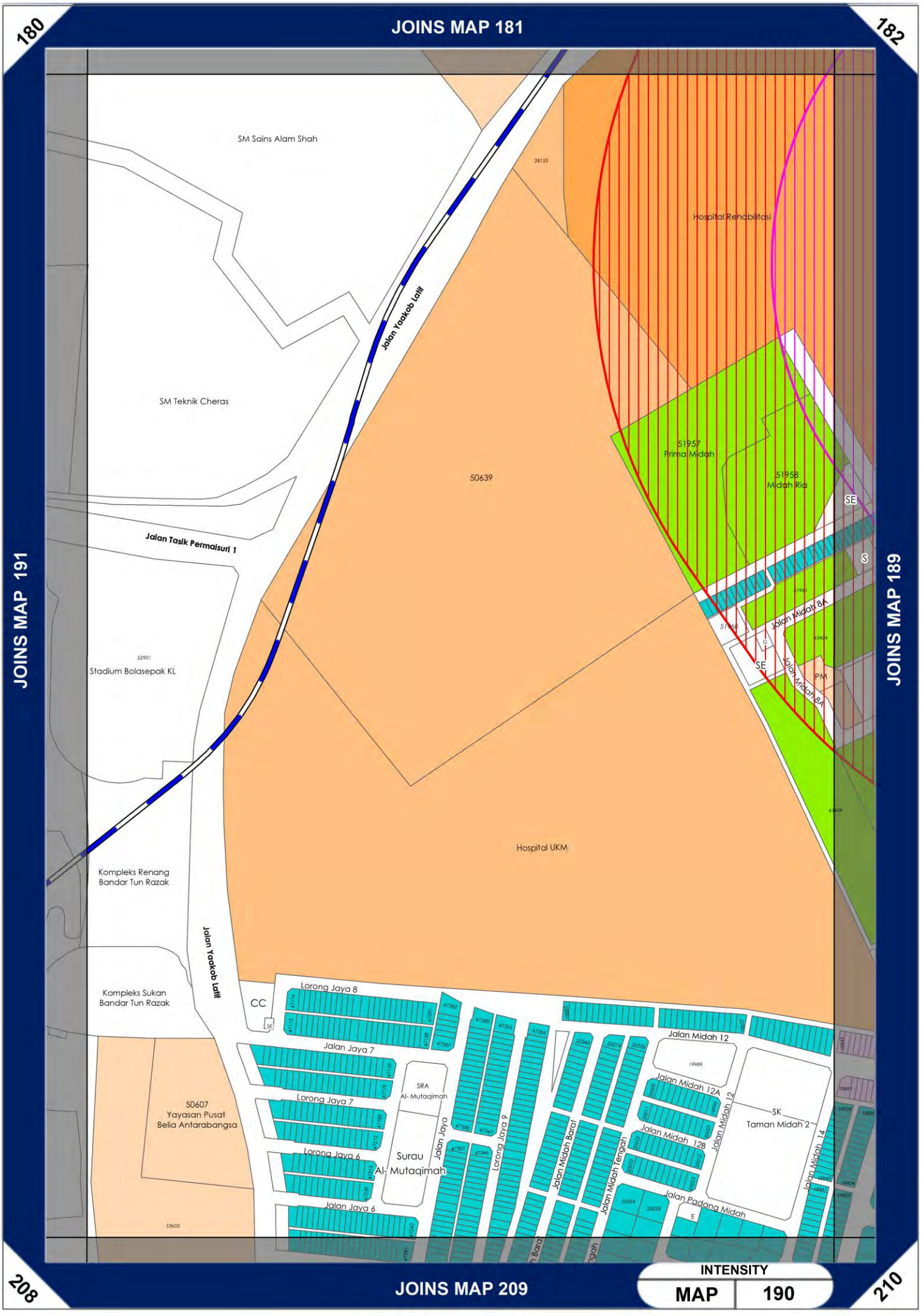
180
JOINS MAP 181
182
JOINS MAP 191
JOINS MAP 189
208
JOINS MAP 209
210
SM Sains Alam Shah
SM Teknik Cheras
Jalan Yaakob Latiff
Jalan Tasik Permaisuri 1
Stadium Bolasepak KL
52901
Kompleks Renang Bandar Tun Razak
Kompleks Sukan Bandar Tun Razak
50607
Yayasan Pusat Belia Antarabangsa
53605
50639
Hospital Rehabilitasi
28155
51957
Prima Midah
51958
Midah Ria
Hospital UKM
Jalan Midah 8A
Jalan Midah 8A
Jalan Yaakob Latiff
CC
Lorong Jaya 8
Jalan Jaya 7
Lorong Jaya 7
Lorong Jaya 6
Jalan Jaya 6
SRA
Al- Mutaqimah
Surau
Al- Mutaqimah
Jalan Jaya
Lorong Jaya 9
Jalan Midah Barat
Jalan Midah Tengah
Jalan Midah 12
Jalan Midah 12A
Jalan Midah 12B
Jalan Midah 12
Jalan Midah 14
Jalan Padang Midah
SK
Taman Midah 2
SE
S
PM
E
INTENSITY
MAP
190

JOINS MAP 180
179
181
JOINS MAP 192
JOINS MAP 190
207
209
JOINS MAP 208
SM Sains Alam Shah
SM Teknik Cheras
SMK Seri Permaisuri
SM Sains Selangor
Jalan Seri Permaisuri
52002
480883
51975
48154
52435
Bandar
Seri Permaisuri
Jalan Tasik Permaisuri 1
Jalan 3/106
480645
480702
58405
480782
51563
53419
SC
480783
52410
Wisma
Zelan
57442
53595
Kondominium
Mentari
480885
Jalan 4/106
Stadium
Bolasepak KL
Taman Tasik Permaisuri
Jalan Tasik Permaisuri 2
55970
53596
Apartment
Lestari
Jalan Sri Permaisuri 3
57441
55553
Kondominium
Vista Amani
481276
52901
E
Rentis Penghantar Elektrik
ZONING
MAP
191

179
JOINS MAP 180
181
JOINS MAP 192
JOINS MAP 190
207
JOINS MAP 208
209
INTENSITY
MAP 191
Jalan Seri Permaisuri
SMK Seri Permaisuri
SM Sains Alam Shah
SM Teknik Cheras
SM Sains Selangor
52002
480883
51975
48154
Bandar
Seri Permaisuri
Jalan Tasik Permaisuri 1
Jalan 3/106
Jalan 4/106
480666
480702
58405
51563
53419
480782
480783
SC
52410
Wisma
Zelan
57442
53595
Kondominium
Mentari
480885
55970
53596
Apartment
Lestari
Jalan Tasik Permaisuri 2
Stadium
Bolasepak KL
Taman Tasik Permaisuri
Jalan Sri Permaisuri 3
57441
55553
Kondominium
Vista Amani
481276
52901
E
Rentis Penghantar Elektrik

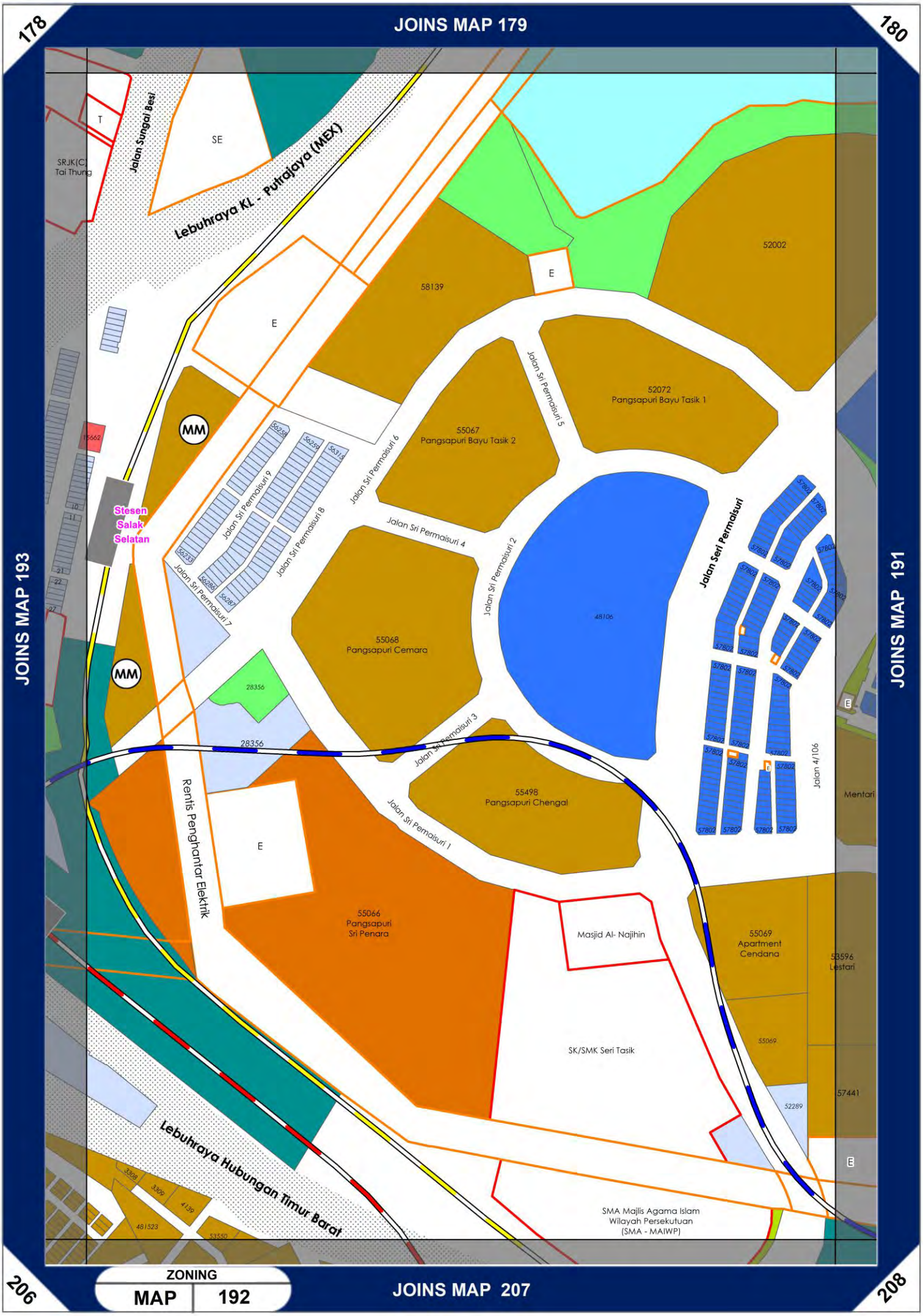
178
JOINS MAP 179
180
JOINS MAP 193
JOINS MAP 191
206
JOINS MAP 207
208
Jalan Sungai Besi
Lebuhraya KL - Putrajaya (MEX)
SRJK(C) Tai Thung
T
SE
E
58139
52002
52072
Pangsapuri Bayu Tasik 1
55067
Pangsapuri Bayu Tasik 2
Jalan Sri Permaisuri 5
Jalan Sri Permaisuri 6
Jalan Sri Permaisuri 9
Jalan Sri Permaisuri 8
Jalan Sri Permaisuri 7
Jalan Sri Permaisuri 4
Jalan Sri Permaisuri 2
Jalan Seri Permaisuri
48106
55068
Pangsapuri Cemara
MM
Stesen Salak Selatan
28356
Jalan Sri Permaisuri 3
55498
Pangsapuri Chengal
Jalan Sri Permaisuri 1
Jalan 4/106
Mentari
Rentis Penghantar Elektrik
55066
Pangsapuri Sri Penara
Masjid Al- Najihin
55069
Apartment Cendana
53596
Lestari
SK/SMK Seri Tasik
55069
57441
52289
Lebuhraya Hubungan Timur Barat
SMA Majlis Agama Islam Wilayah Persekutuan (SMA - MAIWP)
481523
53550
ZONING
MAP
192

178
JOINS MAP 179
180
JOINS MAP 193
JOINS MAP 191
206
JOINS MAP 207
208
SRJK(C) Tai Thung
Jalan Sungai Best
Lebuhraya KL - Putrajaya (MEX)
Stesen Salak Selatan
Jalan Sri Permaisuri 9
Jalan Sri Permaisuri 8
Jalan Sri Permaisuri 7
Jalan Sri Permaisuri 6
Jalan Sri Permaisuri 5
Jalan Sri Permaisuri 4
Jalan Sri Permaisuri 2
Jalan Sri Permaisuri 3
Jalan Sri Permaisuri 1
Jalan Seri Permaisuri
Jalan 4/106
52072 Pangsapuri Bayu Tasik 1
55067 Pangsapuri Bayu Tasik 2
55068 Pangsapuri Cemara
55498 Pangsapuri Chengal
55066 Pangsapuri Sri Penara
Rentis Penghantar Elektrik
Masjid Al-Najihin
SK / SMK Seri Tasik
SMA Majlis Agama Islam Wilayah Persekutuan (SMA - MAIWP)
Mentari
53596 Lestari
57441
Lebuhraya Hubungan Timur Barat
INTENSITY
MAP 192

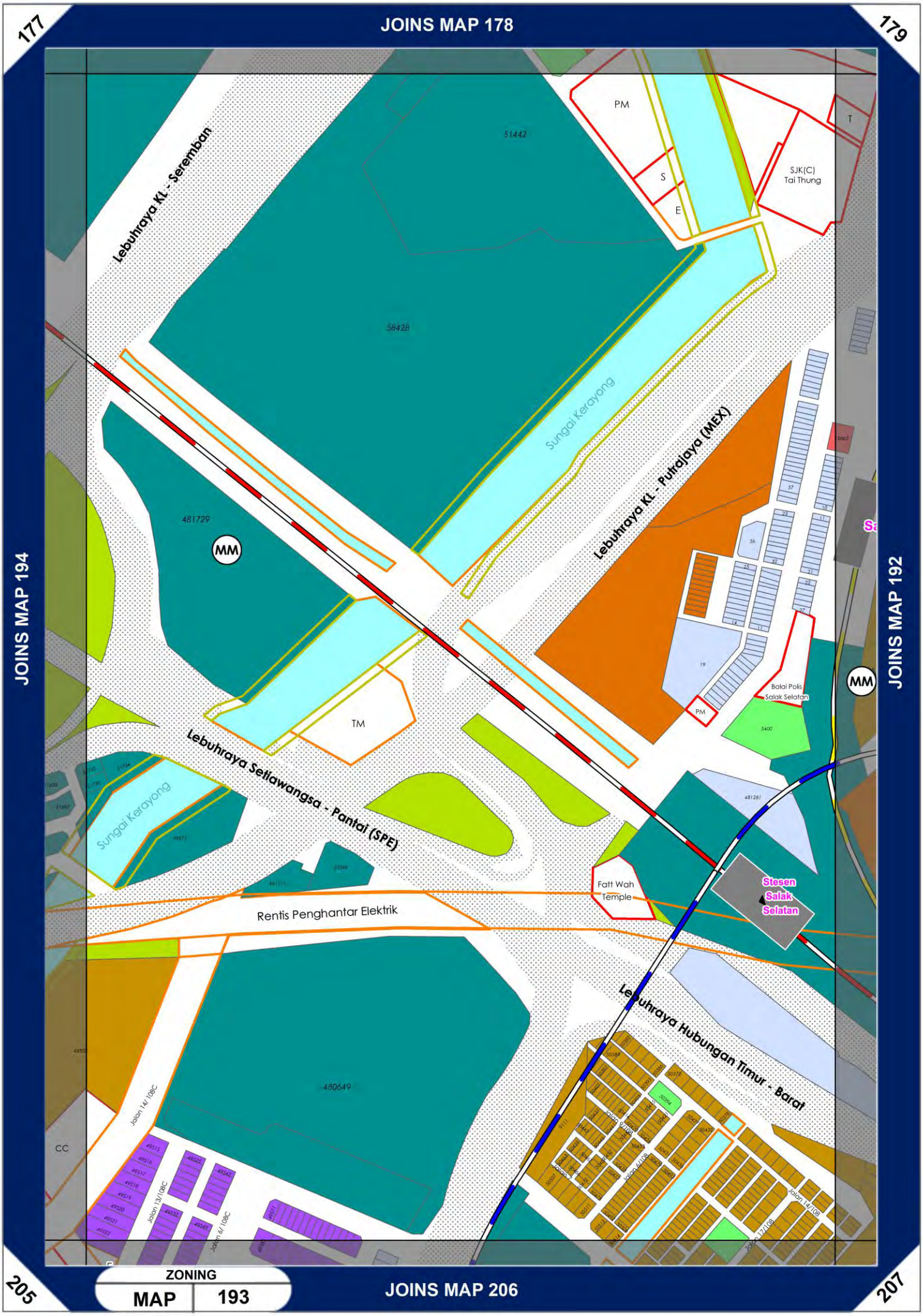
177
JOINS MAP 178
179
JOINS MAP 194
JOINS MAP 192
205
JOINS MAP 206
207
Lebuhraya KL - Seremban
Lebuhraya KL - Putrajaya (MEX)
Lebuhraya Setiawangsa - Pantai (SPE)
Lebuhraya Hubungan Timur - Barat
Sungai Kerayong
Rentis Penghantar Elektrik
PM
SJK(C) Tai Thung
S
E
T
51442
58428
481729
MM
TM
Balai Polis Salak Selatan
5400
481287
Fatt Wah Temple
Stesen Salak Selatan
480649
Jalan 14/108C
Jalan 13/108C
Jalan 6/108C
Jalan 14/108
Jalan 17/108
CC
ZONING
MAP
193

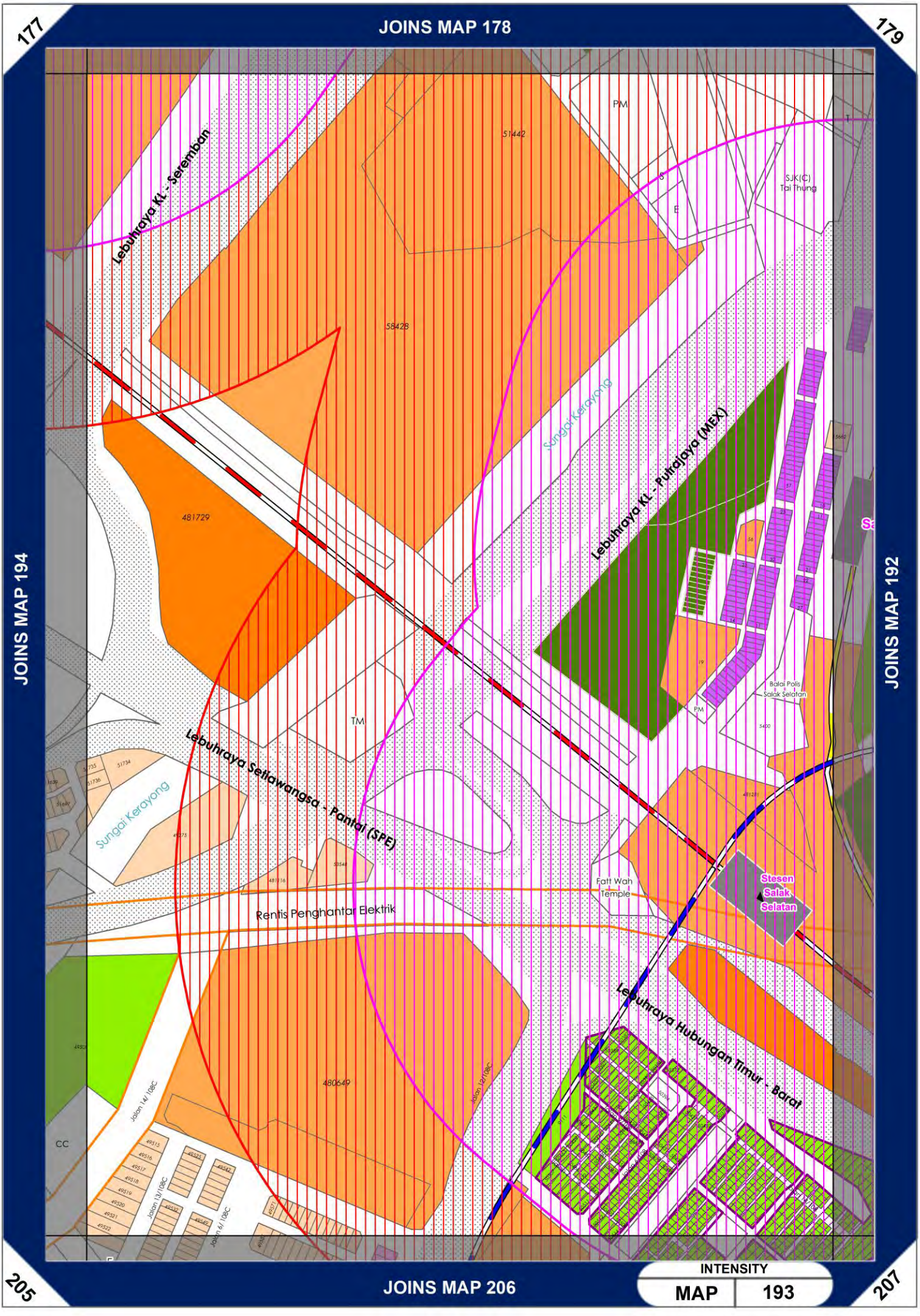
177
JOINS MAP 178
179
JOINS MAP 194
JOINS MAP 192
205
JOINS MAP 206
207
Lebuhraya KL - Seremban
Lebuhraya KL - Putrajaya (MEX)
Lebuhraya Setiawangsa - Pantai (SPE)
Lebuhraya Hubungan Timur - Barat
Sungai Kerayong
Rentis Penghantar Elektrik
Fatt Wah Temple
Stesen Salak Selatan
Balai Polis Salak Selatan
SJK(C) Tai Thung
PM
TM
CC
51442
58428
481729
480649
Jalan 14/108C
Jalan 13/108C
Jalan 4/108C
Jalan 12/108C
INTENSITY
MAP 193

176
JOINS MAP 177
178
JOINS MAP 195
JOINS MAP 193
204
JOINS MAP 205
206
4226
4227
481283
4227
SK / SMK
Desa Perdana
56490
Lebuhraya Setiawangsa - Pantai (SPE)
480139
58431
48059
52961
Kolam Taman Desa
Lebuhraya Salak
Lebuhraya KL - Seremban
481095
52959
52958
58433
Jalan 2/148A
Jalan 3/148A
481603
51739
Rentis Penghantar Elektrik
Lebuhraya KL - Putrajaya (MEX)
Sungai Kerayong
49508
S
SE
E
CC
49513
Sungai Kerayong
ZONING
MAP
194

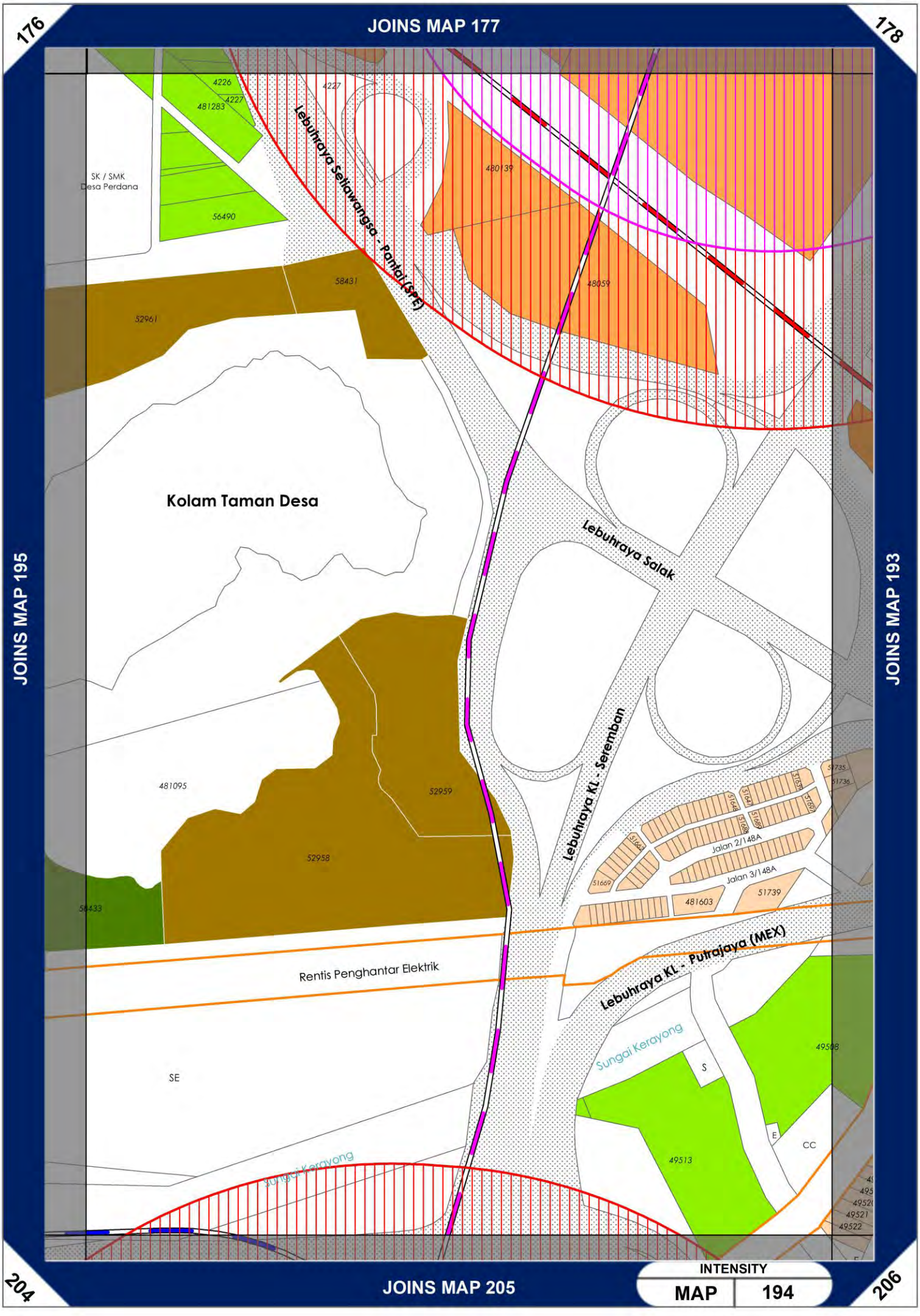

JOINS MAP 177
176
178
JOINS MAP 195
JOINS MAP 193
JOINS MAP 205
204
206
Lebuhraya Setiawangsa - Pantai (SPE)
Kolam Taman Desa
Lebuhraya Salak
Lebuhraya KL - Seremban
Lebuhraya KL - Putrajaya (MEX)
Rentis Penghantar Elektrik
Sungai Kerayong
SK / SMK
Desa Perdana
Jalan 2/148A
Jalan 3/148A
4226
4227
481283
56490
480139
48059
58431
52961
481095
52959
52958
58433
51669
481603
51739
49508
49513
SE
S
E
CC
INTENSITY
MAP
194

175
JOINS MAP 176
177
JOINS MAP 196
JOINS MAP 194
203
JOINS MAP 204
205

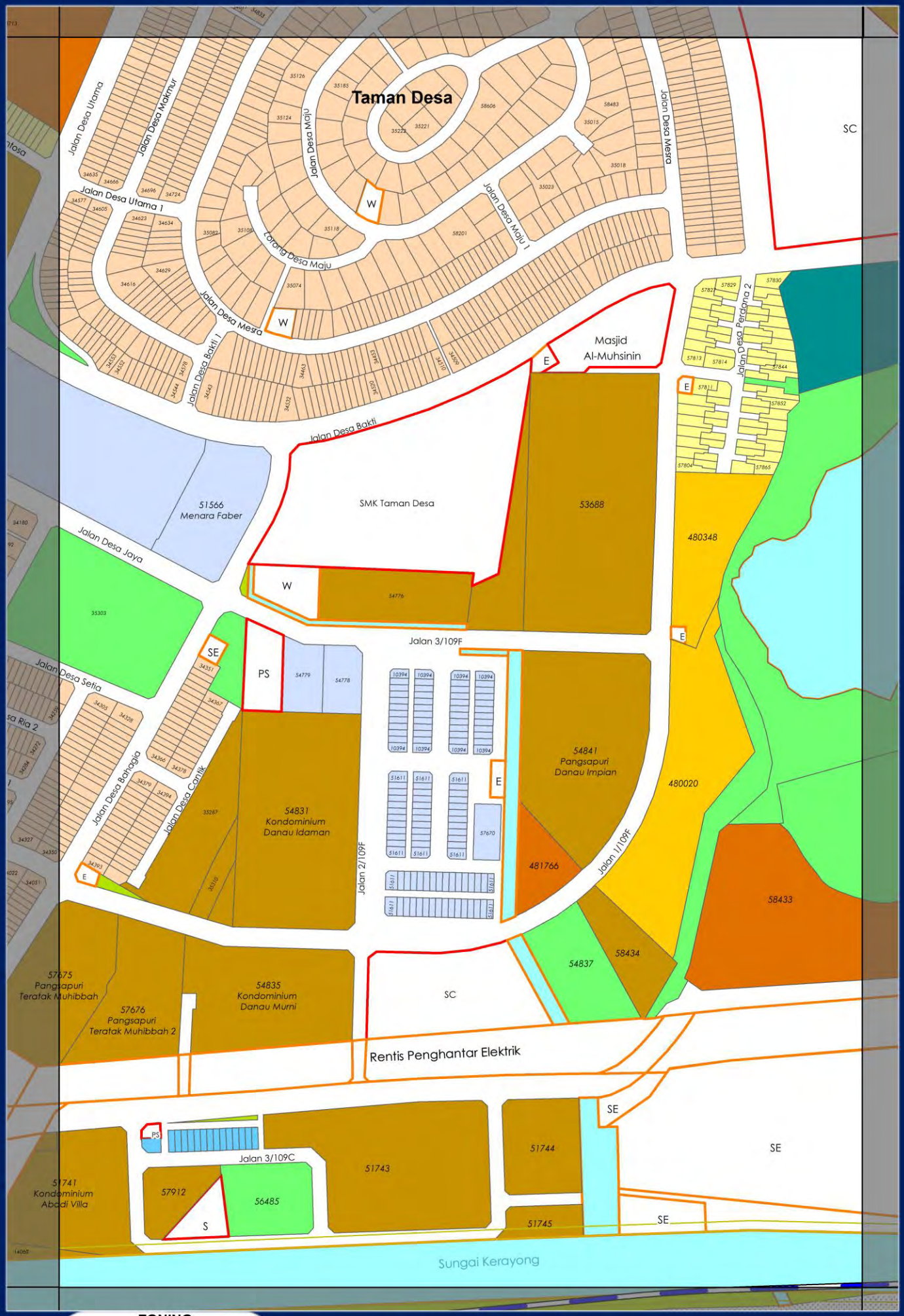

ZONING MAP 195

INTENSITY

MAP 195

JOINS MAP 175
174
176
JOINS MAP 197
JOINS MAP 195
JOINS MAP 203
202
204
Petaling Lama
Taman Sri Lempah
Jalan 1/110A
Jalan Morib
Jalan Teluk Gadung
Jalan Desa Sentosa
Kondominium Faber Ria
Lorong Permatang Pasir
Lorong Morib
Tham Wah Wan Temple
Persiaran Klang
Jalan Klang Lama
Lorong Pisang
Jalan Pisang
Faber Height
Jalan Desa Jaya
Lorong Desa Murni 1
Jalan Desa Murni
Jalan Desa Utama
Lorong Desa Murni 2
Jalan Desa Ria
Jalan Desa Setia
Jalan Desa Ria 2
Jalan Desa Ria 1
Lorong Anggur
Taman Shanghai
Lorong Pisang Dua
Lorong Pisang Satu
Jalan Anggur
Jalan Punchak Desa
Jalan Desa Permai
Jalan Desa Damai
Jalan Puncak Desa
Balai Bomba & Penyelamat Seputeh
Jalan 1/109E
Jalan 2 / 109E
Jalan 4/ 109E
Jalan 3 /109E
Lingkungan Desa
Kondominium Casa Desa
Jalan Desa Aman
Jalan Desa
Sungai Kerayong
Rentis Penghantar Elektrik
ZONING
MAP 196

JOINS MAP 175
174
176
JOINS MAP 197
JOINS MAP 195
JOINS MAP 203
202
204
Petaling Lama
Taman Sri Lempah
Jalan 1/110A
Jalan Morib
Jalan Banting
Jalan Teluk Gadung
Jalan Desa Sentosa
Kondominium Faber Ria
Lorong Permatang Pasir
Lorong Morib
Tham Wah Wan Temple
Persiaran Klang
Jalan Desa Jaya
Lorong Desa Murni 1
Lorong Pisang
Faber Height
Jalan Desa Murni
Lorong Desa Murni 2
Jalan Desa Ria
Jalan Desa Setia
Jalan Desa Ria 2
Jalan Desa Ria 1
Jalan Pisang
Lorong Anggur
Taman Shanghai
Lorong Pisang Dua
Lorong Pisang Satu
Jalan Anggur
Jalan Punchak Desa
Jalan Desa Permai
Jalan Desa Damai
Jalan Puncak Desa
Balai Bomba & Penyelamat Seputeh
Jalan 1/109E
Jalan 2 / 109E
Jalan 4/ 109E
Jalan 3 /109E
Lingkungan Desa
Jalan Desa Aman
Kondominium Casa Desa
Jalan Desa
Sungai Kerayong
Rentis Penghantar Elektrik
INTENSITY
MAP 196

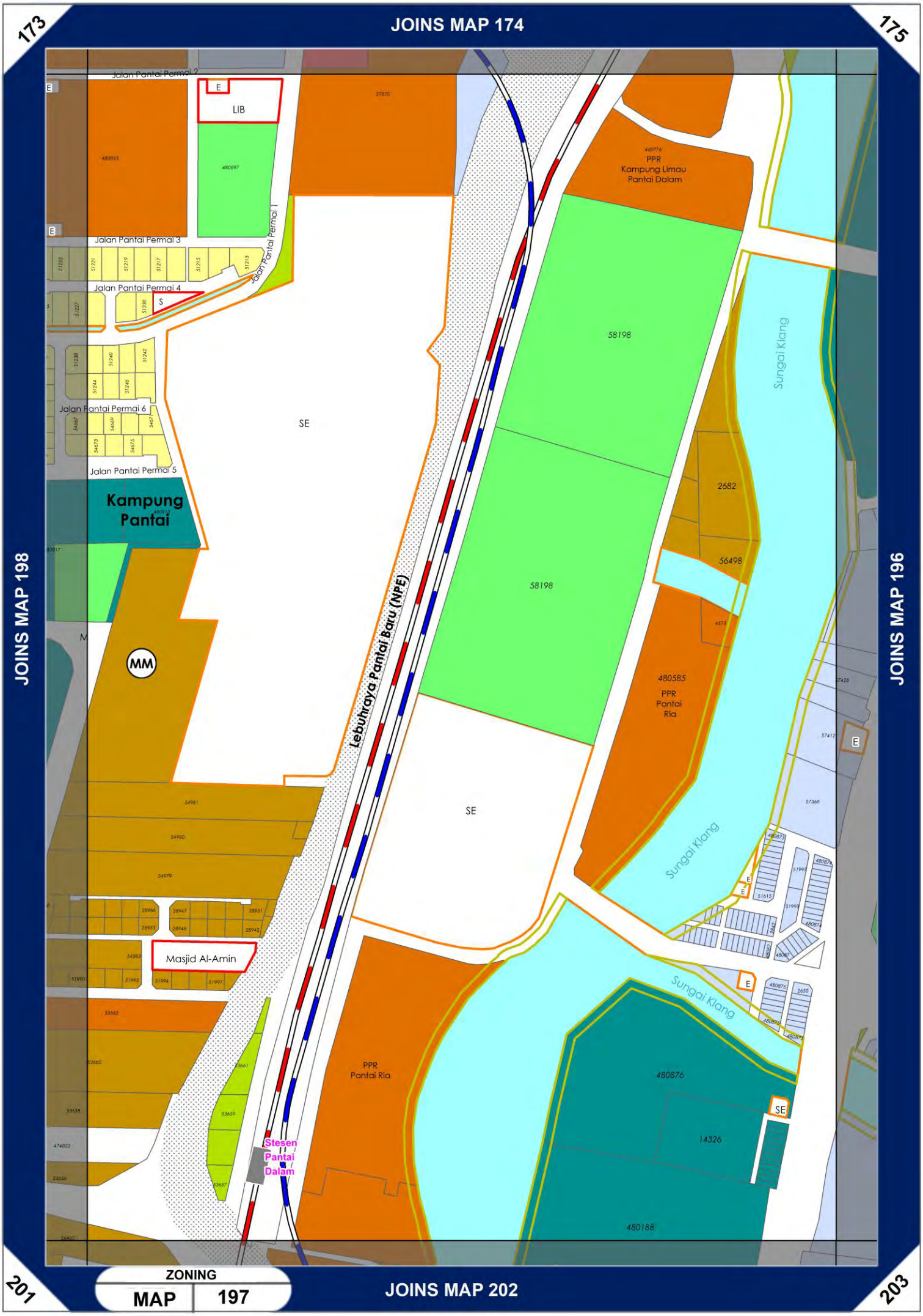
173
JOINS MAP 174
175
JOINS MAP 198
JOINS MAP 196
201
JOINS MAP 202
203
Jalan Pantai Permai 2
LIB
Jalan Pantai Permai 3
Jalan Pantai Permai 1
Jalan Pantai Permai 4
Jalan Pantai Permai 6
Jalan Pantai Permai 5
Kampung Pantai
PPR Kampung Limau Pantai Dalam
58198
SE
Lebuhraya Pantai Baru (NPE)
Sungai Klang
2682
56498
480585
PPR Pantai Ria
MM
Masjid Al-Amin
PPR Pantai Ria
480876
14326
480188
Stesen Pantai Dalam
ZONING
MAP 197

173
JOINS MAP 174
175
JOINS MAP 198
JOINS MAP 196
201
JOINS MAP 202
203

INTENSITY

MAP 197

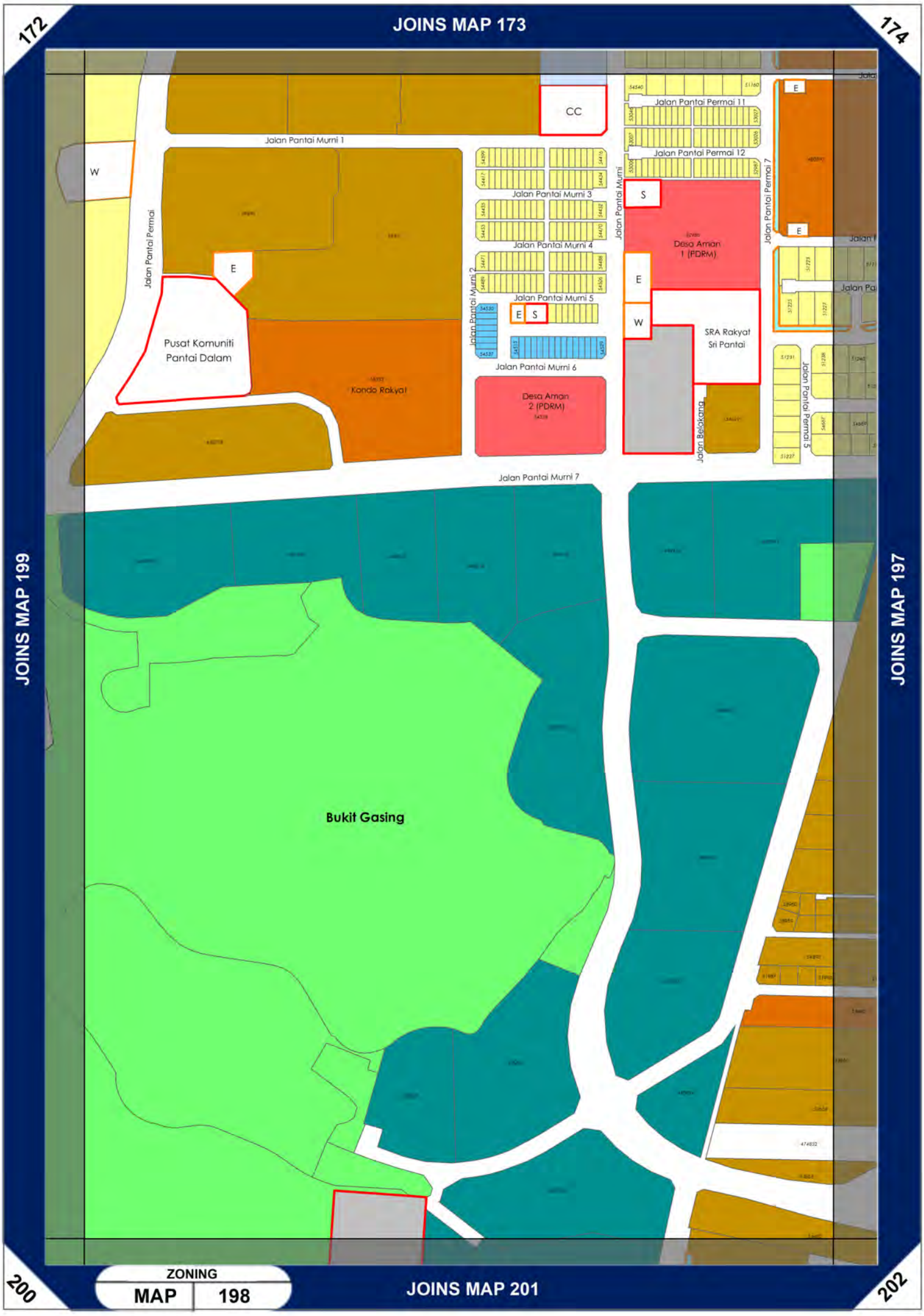

JOINS MAP 173
172
174
JOINS MAP 199
JOINS MAP 197
JOINS MAP 201
200
202
CC
Jalan Pantai Murni 1
Jalan Pantai Permai
Jalan Pantai Permai 11
Jalan Pantai Permai 12
Jalan Pantai Murni 3
Jalan Pantai Murni 4
Jalan Pantai Murni 5
Jalan Pantai Murni 6
Jalan Pantai Murni 2
Jalan Pantai Murni
Jalan Pantai Permai 7
Jalan Pantai Permai 5
Jalan Belakang
Jalan Pantai Murni 7
Desa Aman 1 (PDRM)
Desa Aman 2 (PDRM)
SRA Rakyat Sri Pantai
Pusat Komuniti Pantai Dalam
Kondo Rakyat
Bukit Gasing
W
E
S
ZONING
MAP 198

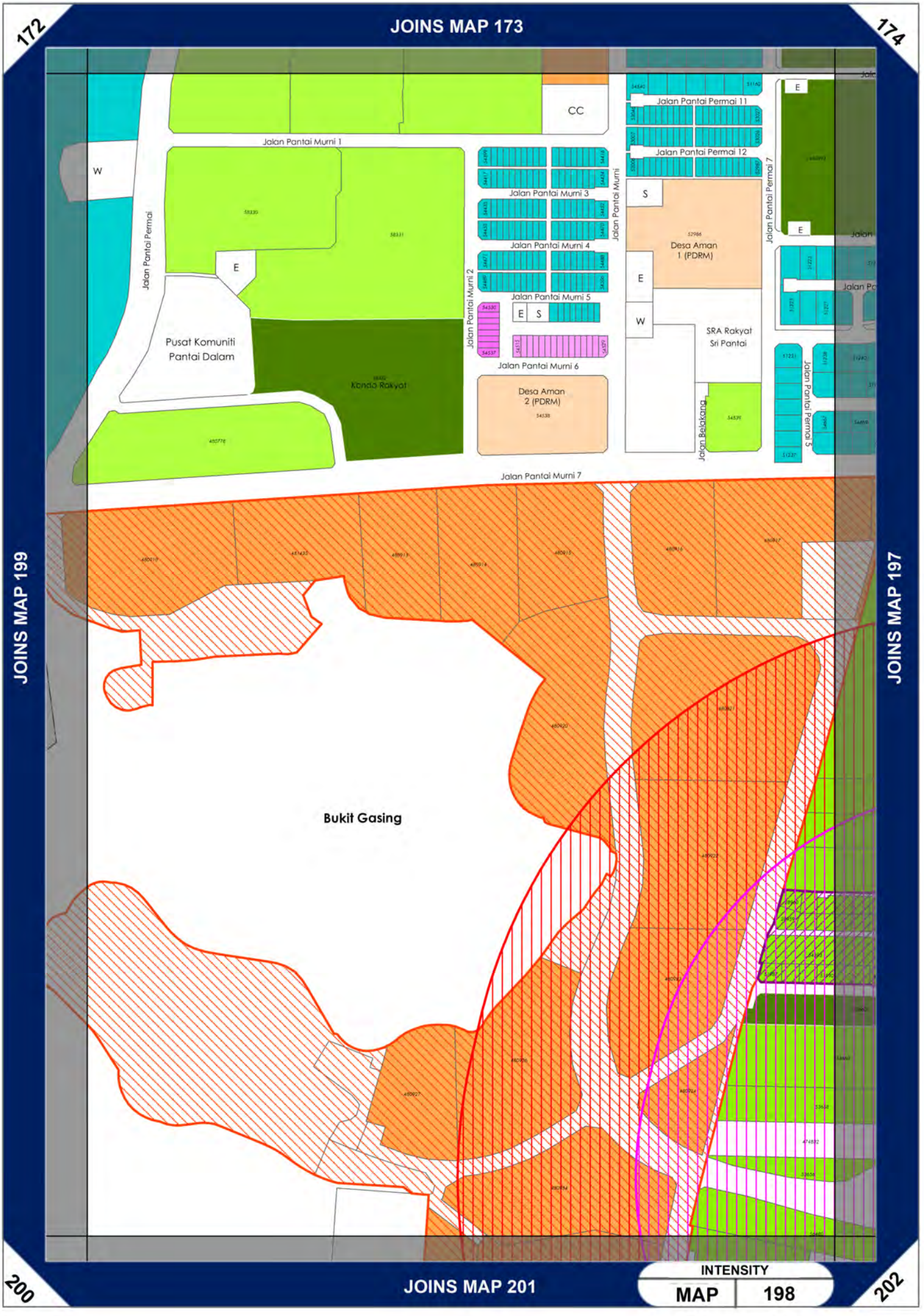
172
JOINS MAP 173
174
JOINS MAP 199
JOINS MAP 197
200
JOINS MAP 201
202
CC
W
Jalan Pantai Murni 1
Jalan Pantai Permai
E
Pusat Komuniti
Pantai Dalam
Kondo Rakyat
Jalan Pantai Murni 2
Jalan Pantai Murni 3
Jalan Pantai Murni 4
Jalan Pantai Murni 5
Jalan Pantai Murni 6
Jalan Pantai Murni
Desa Aman
2 (PDRM)
Jalan Pantai Permai 11
Jalan Pantai Permai 12
S
Desa Aman
1 (PDRM)
Jalan Pantai Permai 7
SRA Rakyat
Sri Pantai
Jalan Belakang
Jalan Pantai Permai 5
Jalan Pantai Murni 7
Bukit Gasing
INTENSITY
MAP
198

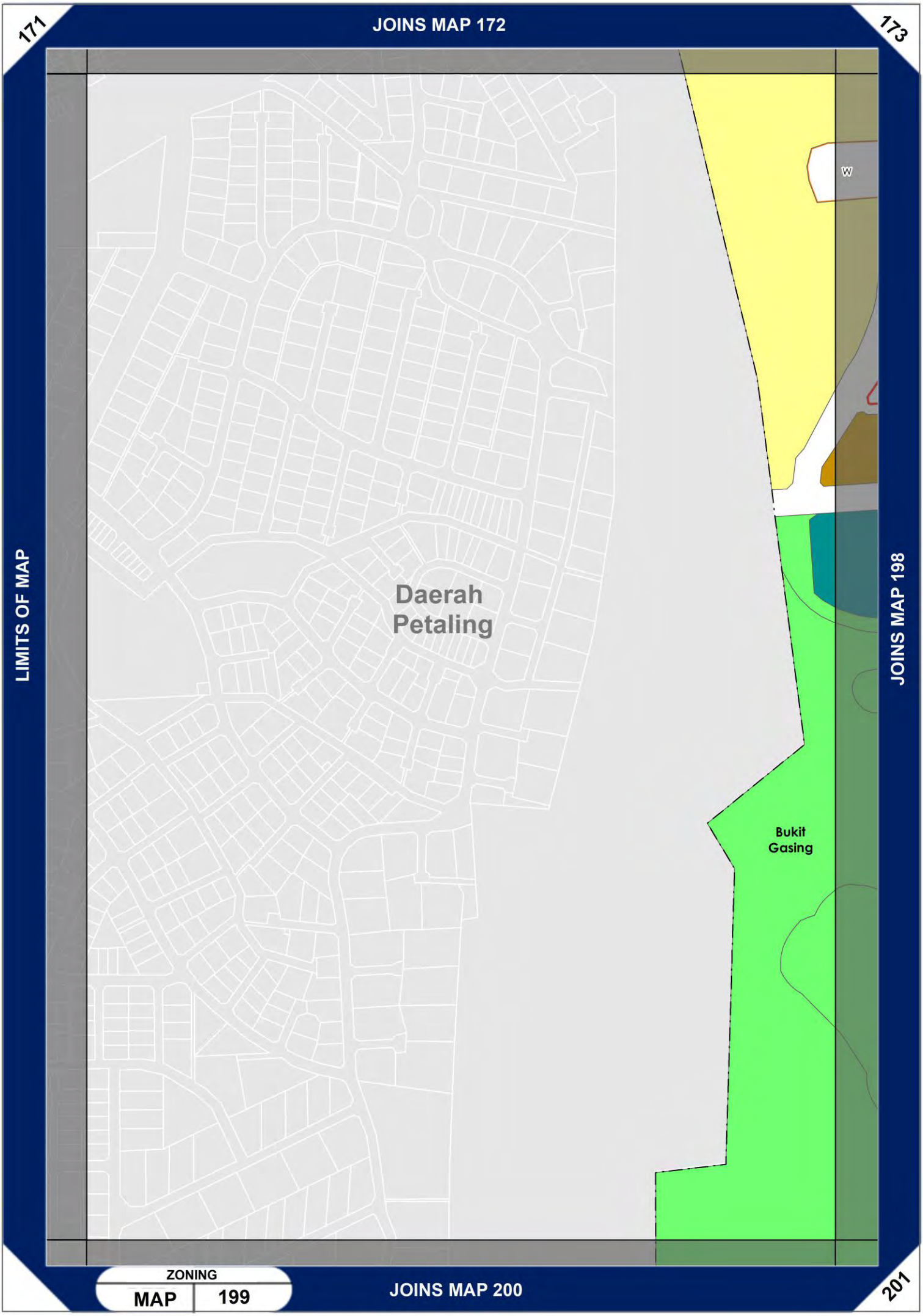
171
JOINS MAP 172
173
LIMITS OF MAP
JOINS MAP 198
W
Daerah
Petaling
Bukit
Gasing
ZONING
MAP
199
JOINS MAP 200
201

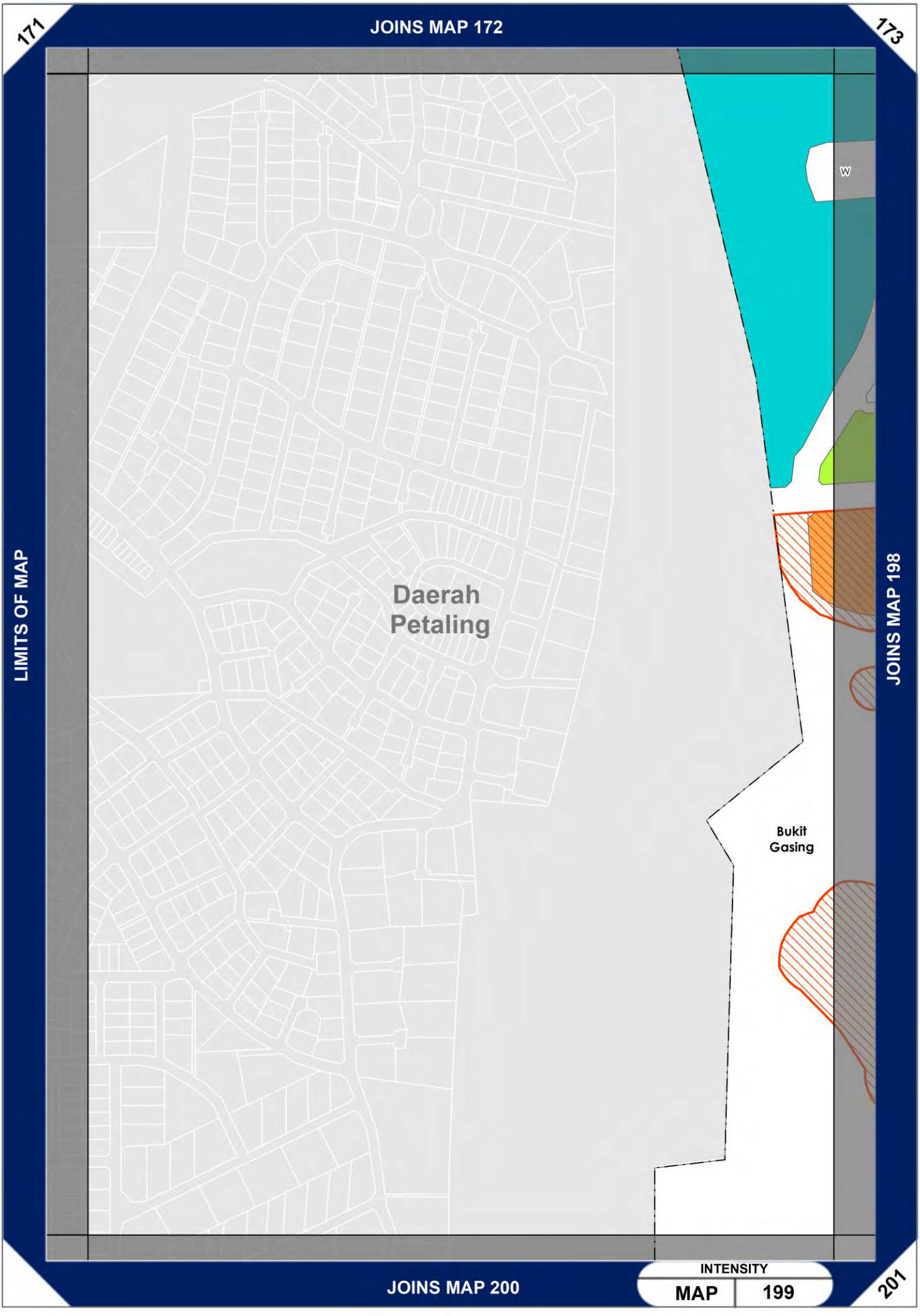
171
JOINS MAP 172
173
LIMITS OF MAP
JOINS MAP 198
Daerah
Petaling
Bukit
Gasing
JOINS MAP 200
INTENSITY
MAP 199
201

JOINS MAP 199

198

LIMITS OF MAP

JOINS MAP 201

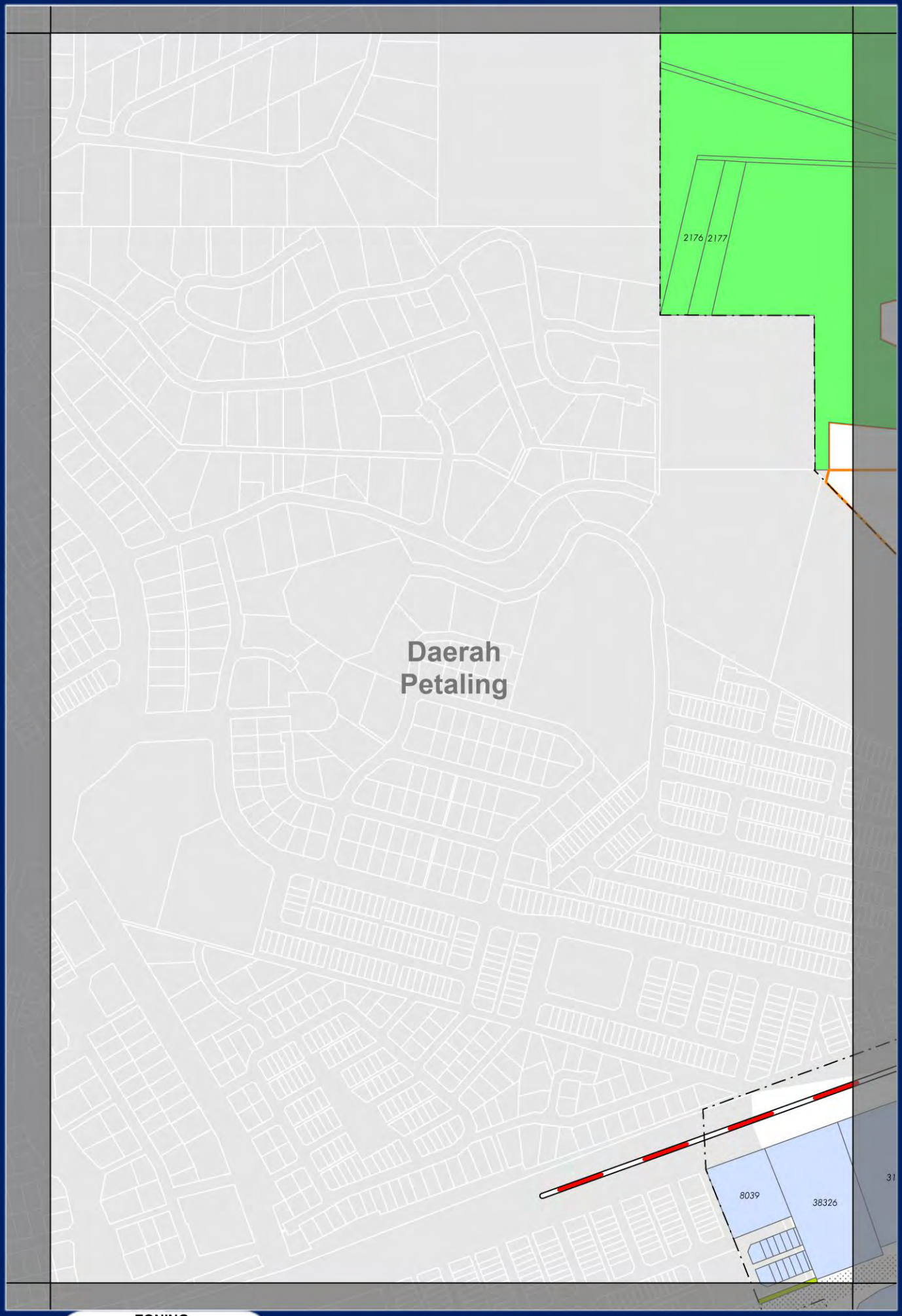

227

ZONING

MAP 200

JOINS MAP 226

225

JOINS MAP 199

198

LIMITS OF MAP

JOINS MAP 201

Daerah
Petaling

2176 2177

8039

38326

INTENSITY

MAP 200

JOINS MAP 226

227

225

ZONING MAP 201

199
JOINS MAP 198
197
JOINS MAP 200
JOINS MAP 202
226
JOINS MAP 225
224

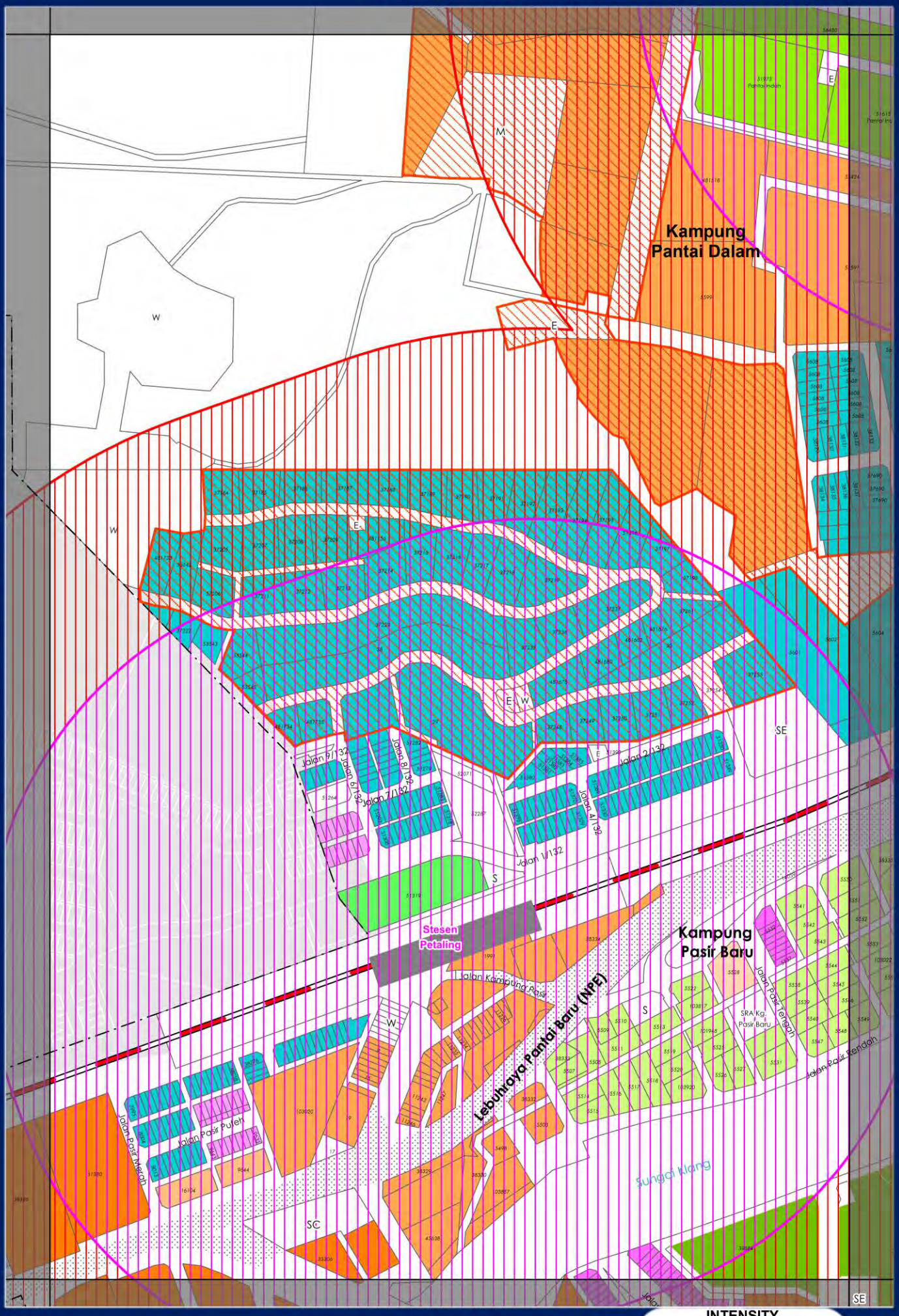

198
JOINS MAP 197
196
JOINS MAP 201
JOINS MAP 203
225
JOINS MAP 224
223

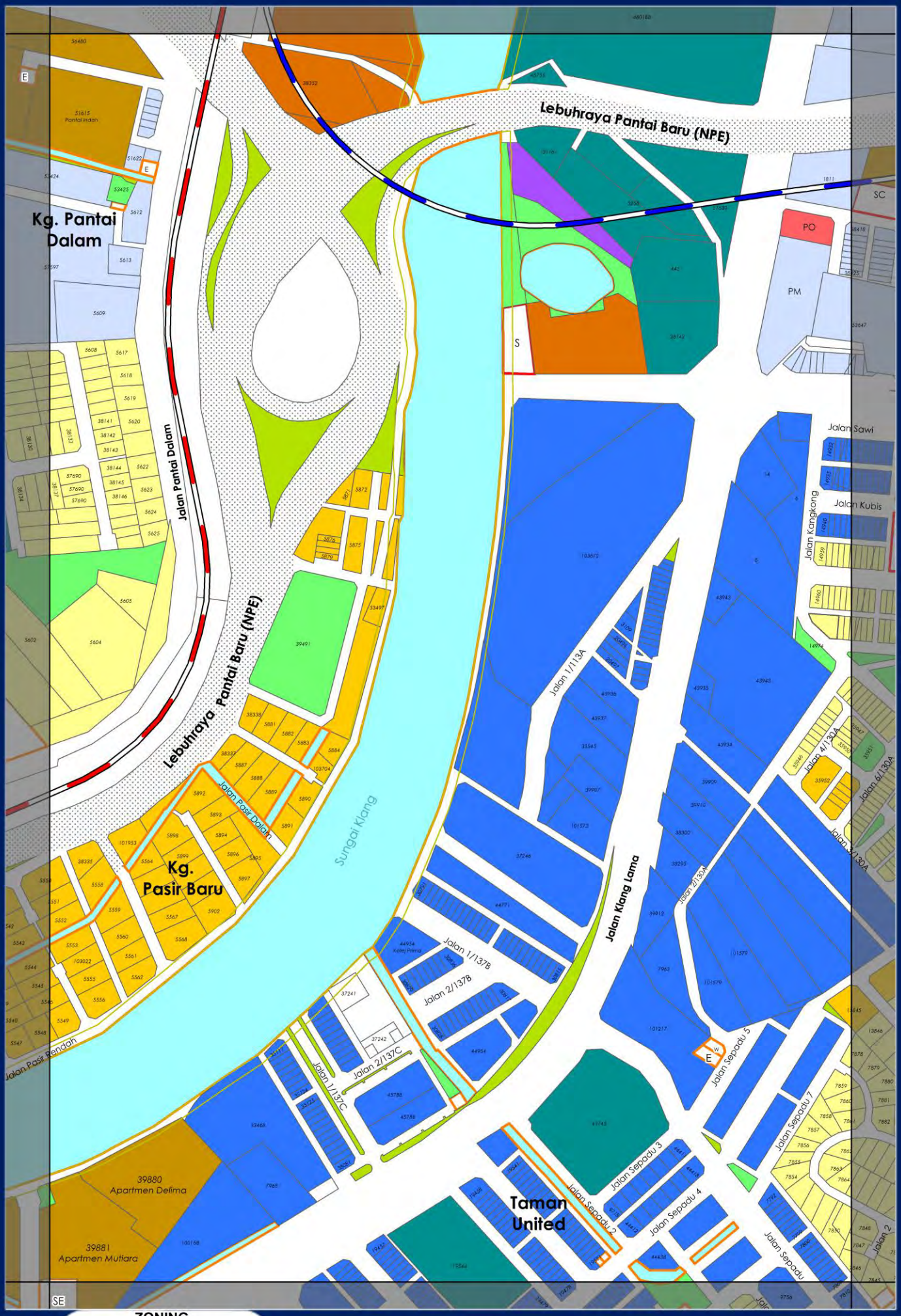

ZONING

MAP 202

198
JOINS MAP 197
196
JOINS MAP 201
JOINS MAP 203
225
JOINS MAP 224
223

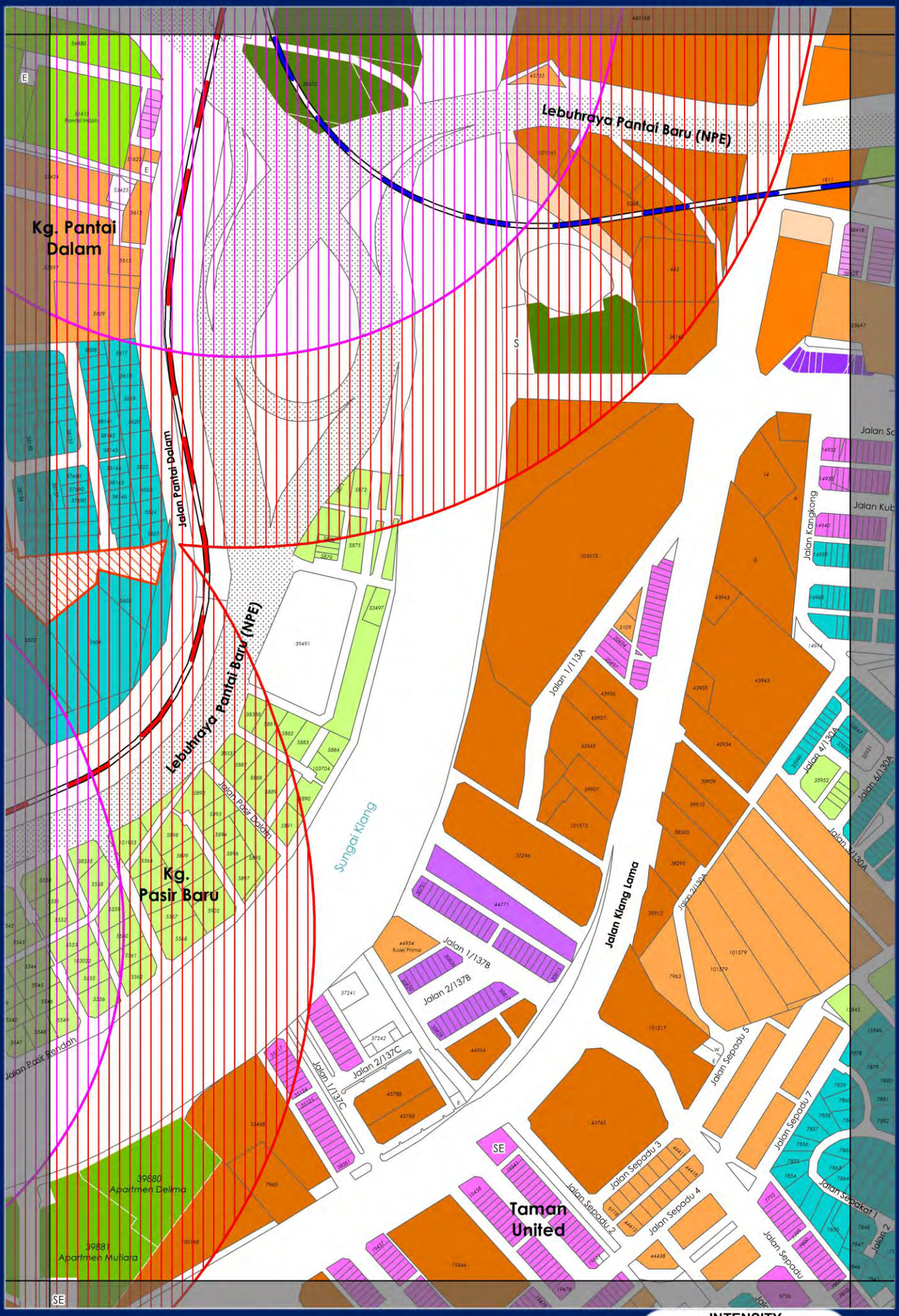

INTENSITY

MAP	202

JOINS MAP 196
197
195
JOINS MAP 202
JOINS MAP 204
JOINS MAP 223
224
222
Sungai Kerayong
Lebuhraya Pantai Baru (NPE)
Jalan Kuchai 8
SMK Sri Sentosa / SK Sri Kota
SJK(C) Choong Wen
MM
W
Taman Lian Hoe
Rentis Penghantar Elektrik
Jalan Kuchai Lama
Jalan Kuchai 2
Jalan Kuchai 1
Jalan Kuchai 3
Jalan Kuchai 4
Jalan Kuchai 6
Jalan Kuchai 9
Jalan 3/114
Jalan 1/114
Jalan 2/114
Jalan Sawi
Jalan Kubis
CH
Jalan Peria
Jalan Kangkong
Jalan Indrahana 1
Jalan Indrahana 2
Jalan Indrahana 3
Jalan 3/115A
Jalan 1/115A
CC
Jalan 1/115C
Jalan Batalong 1
Jalan Batalong 2
Jalan Batalong 3
Jalan Rukun 1
Jalan Rukun 2
Jalan Rukun 3
Jalan Rukun 4
Jalan Rukun 5
Jalan Rukun 6
Jalan Rukun 7
Jalan Rukun 8
Jalan Rukun 9
Jalan Rukun 10
Jalan Rukun 11
Jalan Rukun 12
Jalan Sepadu 6
Taman Continental
Jalan Selesa 12
Jalan Selesa 11
Jalan Selesa 10
Jalan Selesa 9
Jalan Sukacita
Jalan Sukacita 8
Jalan Sekutu
Jalan 13
Jalan Sekata
Jalan Seragam 11
Jalan 2
Jalan Riang 12
Jalan Riang 14
Jalan Riang 13
Jalan Riang 11
Jalan Riang 10
Jalan Riang 9
Jalan Riang
Jalan Gembira
PM
E
ZONING
MAP
203

JOINS MAP 196
197
195
JOINS MAP 202
JOINS MAP 204
224
JOINS MAP 223
222

INTENSITY

MAP 203

JOINS MAP 195
196
194
JOINS MAP 203
JOINS MAP 205
JOINS MAP 222
223
221
Lebuhraya Pantai Baru - NPE
SK Sri Kota
481480
480642
51862
101778
14080
14081
14082
14083
38763
Institut Latihan Perindustrian
18781
Jalan Kuchai Lama
Jalan 2
Jalan 3
Jalan 3/116D
Jln 6/116B
Jalan 10/115C
Lorong 1/115C
Jalan 2/115C
Jalan 9/115C
Jalan 2/115A
Jalan 1/115C
Jalan 11/116B
Jalan Kuchai Jaya 4
33921
Jalan 11/ 116B
Jalan 10/ 116B
Jalan 3/116B
Jalan 5/115C
44516
101751
Jalan 11/ 116C
Jalan 1/116B
E
PS
32083
32087
Kuchai Entrepreneur Park
32066
101139
Yayasan Terengganu
33547
33549
33551
40946
S
Jalan Sukacita 3
15199
Jalan Sukacita 2
Jalan Sukacita
33546
Jalan 1/116C
37216
37217
101210
Jalan Selesa 2
Jalan Selesa 6
Jalan Selesa 10
Jalan Sukacita 8
Jalan Sukacita 1
Jalan Selesa 5
Jalan Selesa 4
Jalan Selesa 3
SE
38037
Jalan Selesa 7
Jalan Selesa 1
Jalan Selesa
Jalan Riang 4
Jalan Riang 6
Jalan Riang 5
Jalan Riang 3
Jalan Riang 2
Jalan Riang 9
Jalan Riang 8
Jalan Riang 7
35099
38228
101971
34084
Taman Gembira
Jalan 1 / 127
CC
K
38076
44976
44511
101971
34085
15876
15908
ZONING
MAP
204

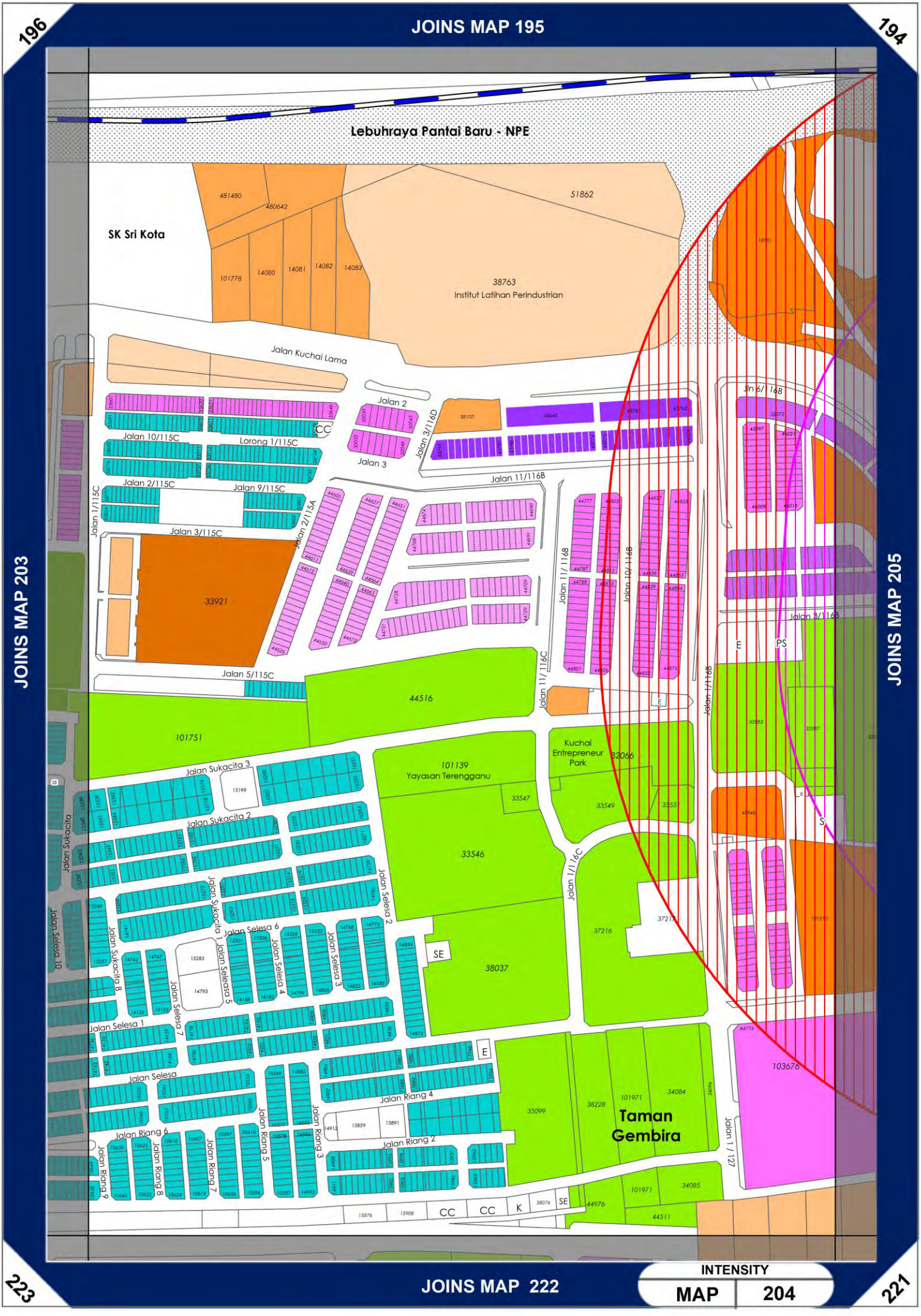

JOINS MAP 195
196
194
JOINS MAP 203
JOINS MAP 205
JOINS MAP 222
223
221
Lebuhraya Pantai Baru - NPE
SK Sri Kota
481480
480642
51862
101778
14080
14081
14082
14083
38763
Institut Latihan Perindustrian
Jalan Kuchai Lama
Jalan 2
Jalan 3
Jalan 3/116D
Jln 6/ 16B
Jalan 10/115C
Lorong 1/115C
Jalan 2/115C
Jalan 9/115C
Jalan 1/115C
Jalan 3/115C
Jalan 2/115A
Jalan 11/116B
Jalan 11/ 116B
Jalan 10/ 116B
Jalan 3/116B
33921
Jalan 5/115C
44516
Jalan 11/ 116C
Jalan 1/116B
101751
Kuchai Entrepreneur Park
32066
101139
Yayasan Terengganu
33547
33549
33546
Jalan Sukacita 3
Jalan Sukacita 2
Jalan Sukacita
Jalan Selesa 10
Jalan Sukacita 1
Jalan Selesa 2
Jalan Selesa 6
Jalan Selesa 4
Jalan Selesa 3
Jalan Selesa 5
Jalan Sukacita 8
Jalan Selesa 7
Jalan Selesa 1
Jalan Selesa
Jalan Riang 4
Jalan Riang 6
Jalan Riang 5
Jalan Riang 3
Jalan Riang 2
Jalan Riang 9
Jalan Riang 8
Jalan Riang 7
Jalan 1/116C
37216
37217
38037
SE
E
PS
S
103676
35099
38228
101971
34084
Taman Gembira
Jalan 1 / 127
101971
34085
44976
44511
CC
K
INTENSITY
MAP
204

JOINS MAP 194
195
193
JOINS MAP 204
JOINS MAP 206
222
220
JOINS MAP 221

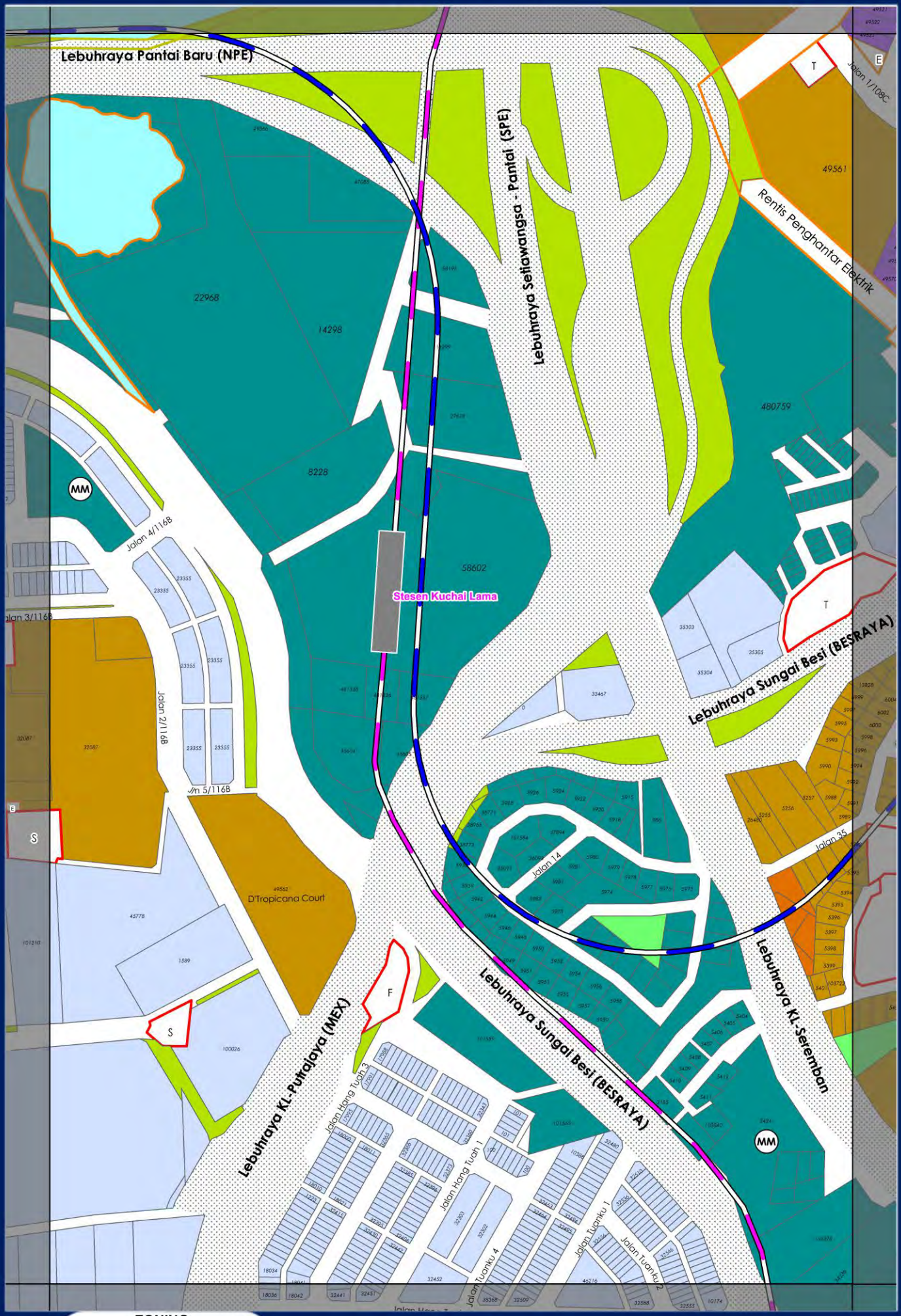

ZONING

MAP 205

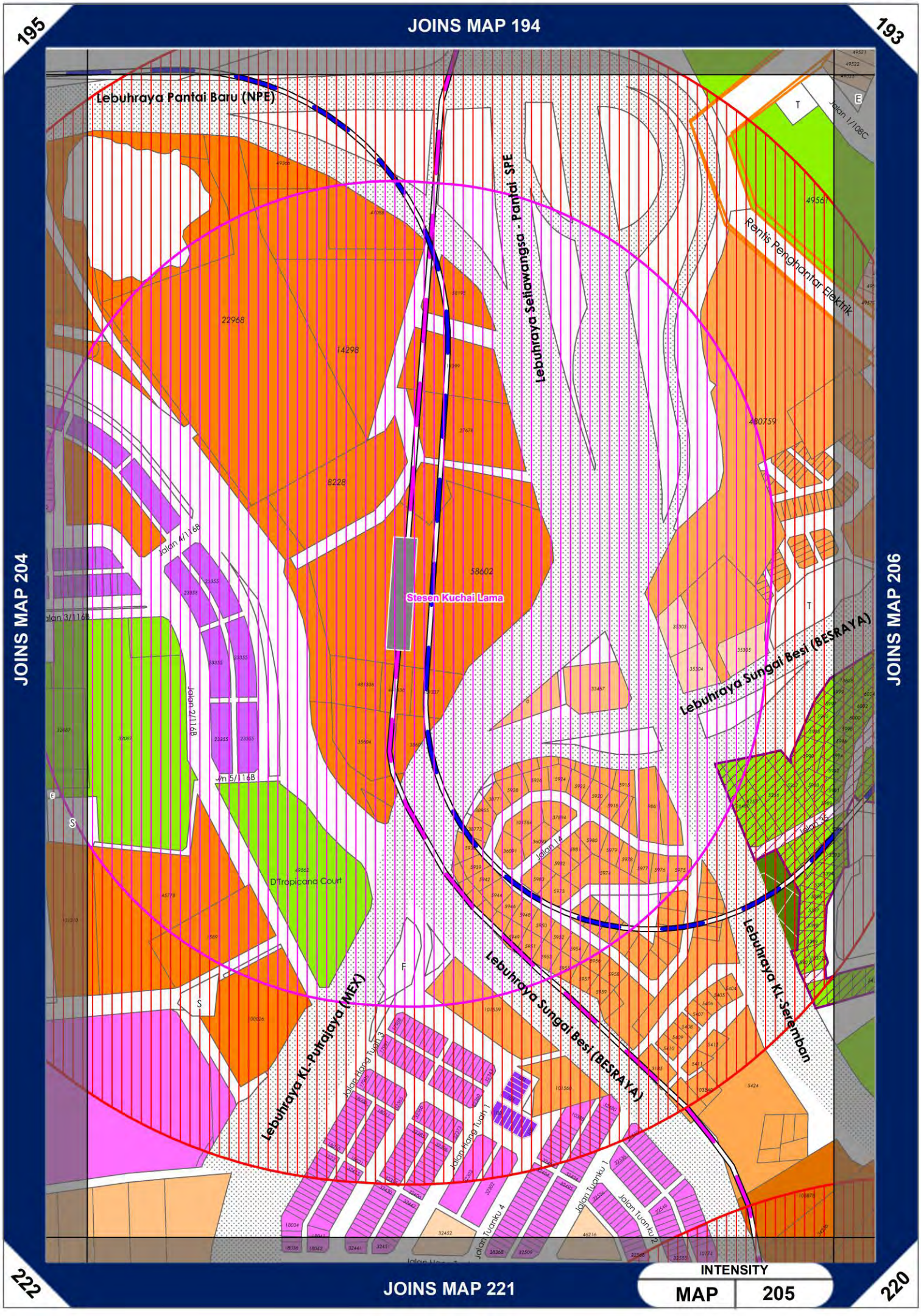
JOINS MAP 194
195
193
JOINS MAP 204
JOINS MAP 206
222
220
JOINS MAP 221
Lebuhraya Pantai Baru (NPE)
Lebuhraya Sungai Besi (BESRAYA)
Lebuhraya KL-Putrajaya (MEX)
Lebuhraya KL-Seremban
Lebuhraya Setiawangsa - Pantai SPE
Rentis Penghantar Elektrik
Stesen Kuchai Lama
D'Tropicana Court
Jalan 4/116B
Jalan 2/116B
Jln 5/116B
Jalan 1/108C
Jalan Tuanku 1
Jalan Tuanku 2
Jalan Tuanku 4
INTENSITY
MAP
205

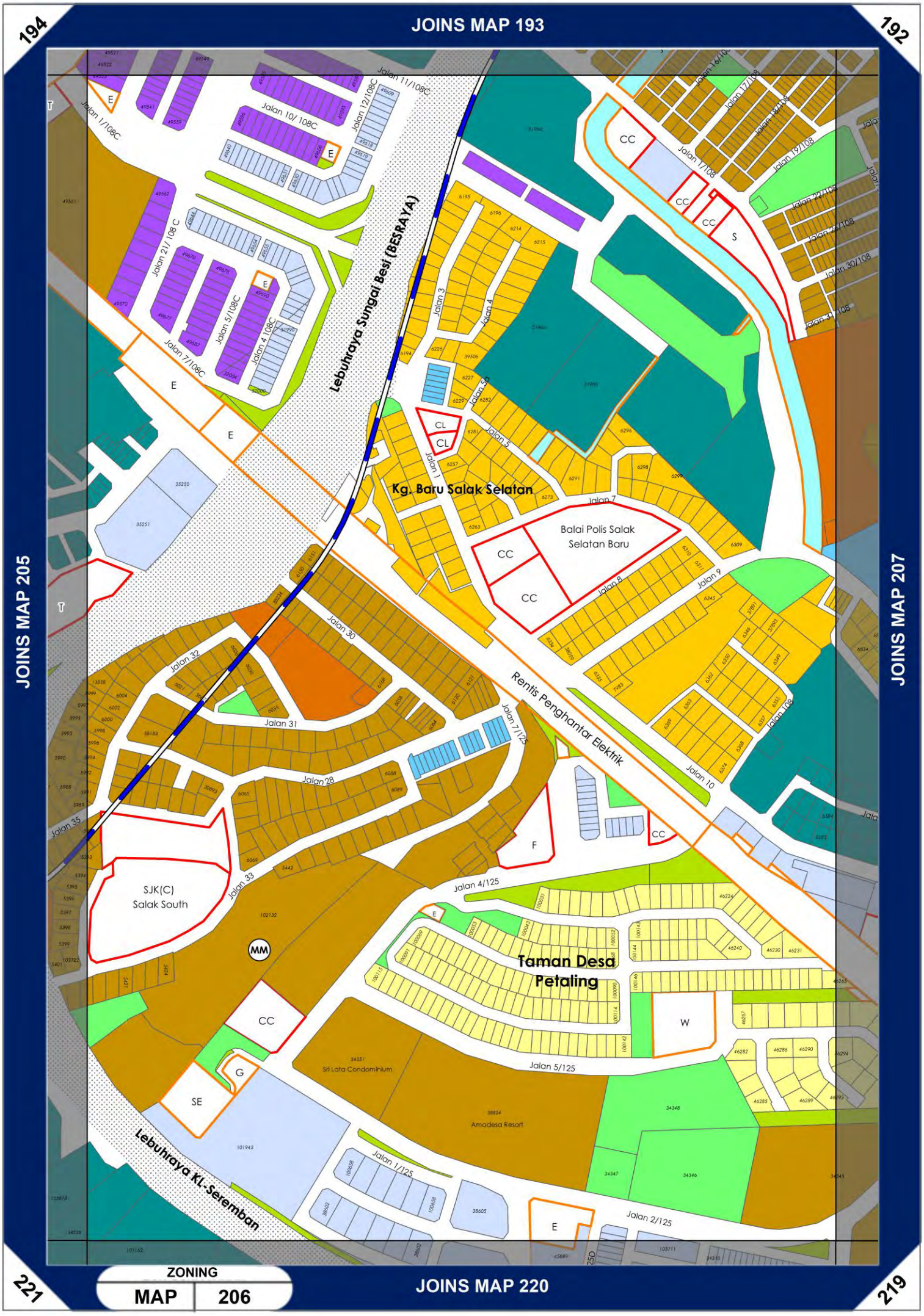
194
JOINS MAP 193
192
JOINS MAP 205
JOINS MAP 207
221
JOINS MAP 220
219
Lebuhraya Sungai Besi (BESRAYA)
Kg. Baru Salak Selatan
Balai Polis Salak Selatan Baru
Rentis Penghantar Elektrik
Taman Desa Petaling
SJK(C) Salak South
Sri Lata Condominium
Amadesa Resort
Lebuhraya KL-Seremban
Jalan 1/108C
Jalan 10/ 108C
Jalan 11/108C
Jalan 12/108C
Jalan 21/ 108 C
Jalan 5/108C
Jalan 4 108C
Jalan 7/108C
Jalan 1/108
Jalan 16/108
Jalan 17/108
Jalan 18/108
Jalan 19/108
Jalan 22/108
Jalan 30/108
Jalan 3
Jalan 4
Jalan 5
Jalan 1
Jalan 7
Jalan 8
Jalan 9
Jalan 10
Jalan 30
Jalan 32
Jalan 31
Jalan 28
Jalan 35
Jalan 33
Jalan 7/125
Jalan 4/125
Jalan 5/125
Jalan 1/125
Jalan 2/125
CC
CL
E
F
G
S
W
SE
MM
ZONING
MAP 206

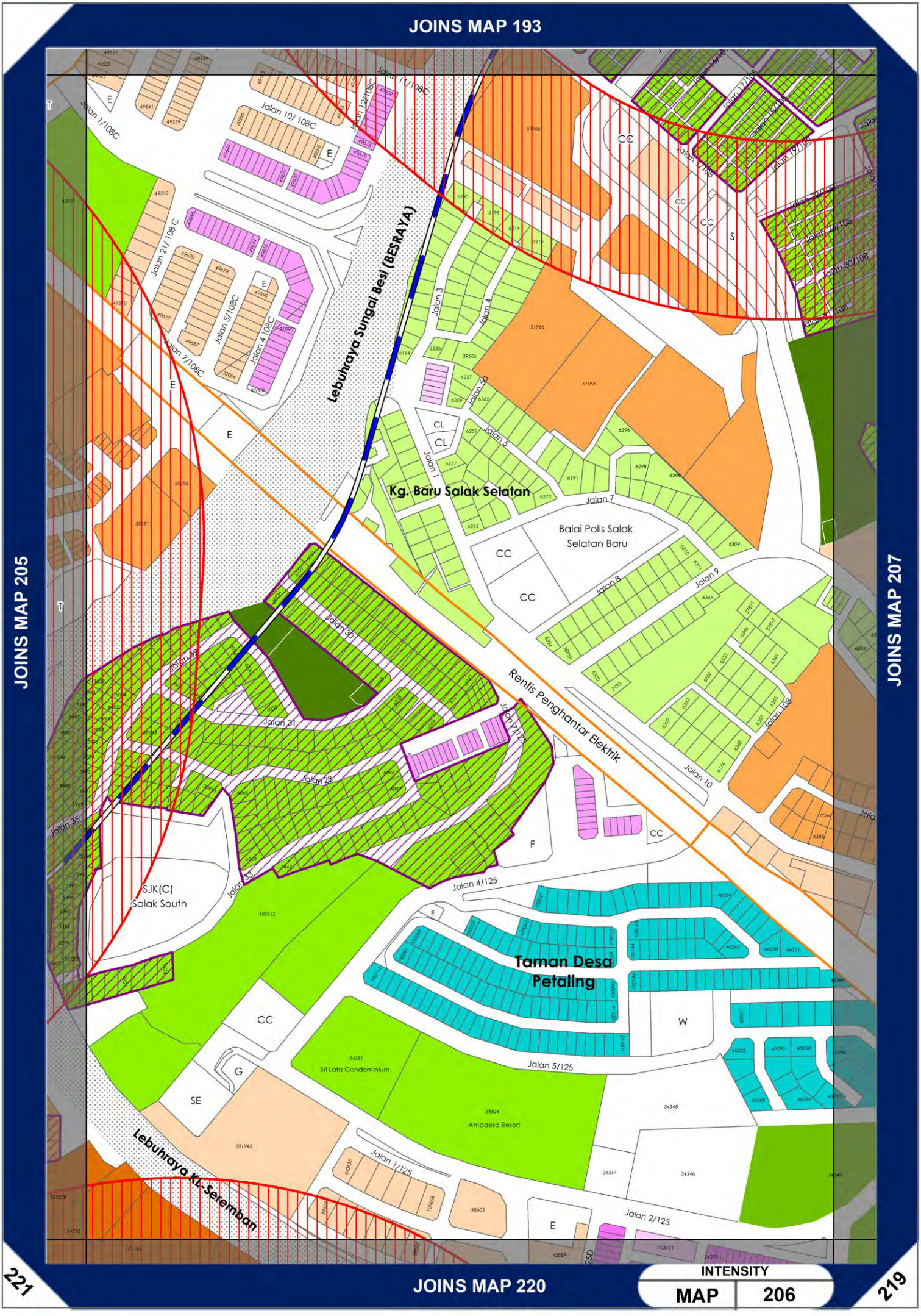
JOINS MAP 193
JOINS MAP 205
JOINS MAP 207
JOINS MAP 220
221
219
Lebuhraya Sungai Besi (BESRAYA)
Kg. Baru Salak Selatan
Balai Polis Salak Selatan Baru
Taman Desa Petaling
SJK(C) Salak South
Sri Lata Condominium
Amadesa Resort
Lebuhraya KL-Seremban
Rentis Penghantar Elektrik
Jalan 1/108C
Jalan 10/ 108C
Jalan 12/108C
Jalan 11/108C
Jalan 21/ 108 C
Jalan 5/108C
Jalan 4 108C
Jalan 7/108C
Jalan 3
Jalan 4
Jalan 5a
Jalan 5
Jalan 1
Jalan 7
Jalan 8
Jalan 9
Jalan 10
Jalan 108
Jalan 30
Jalan 29
Jalan 31
Jalan 28
Jalan 35
Jalan 33
Jalan 7/125
Jalan 4/125
Jalan 5/125
Jalan 1/125
Jalan 2/125
CC
CL
E
F
G
S
W
SE
INTENSITY
MAP 206

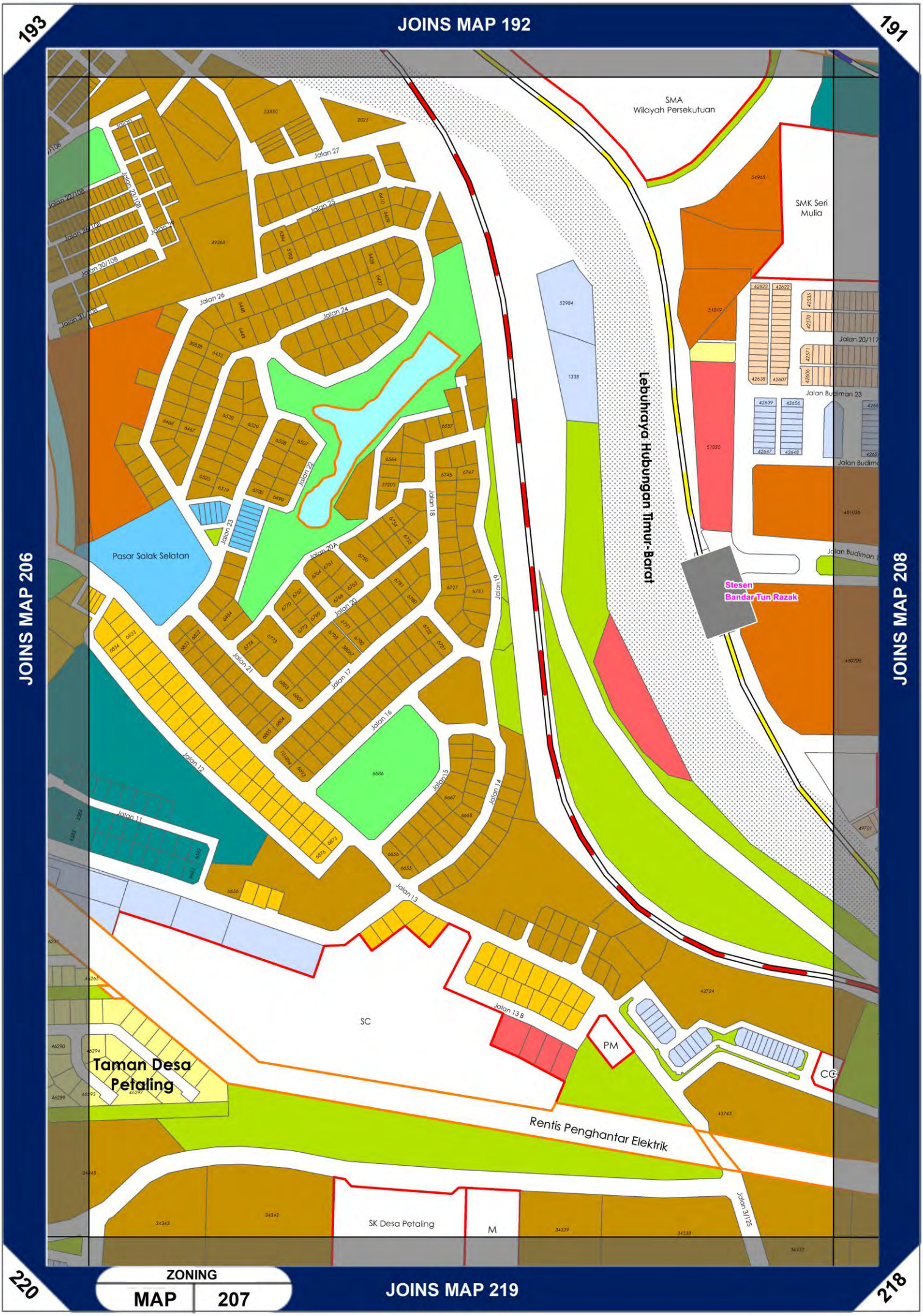

JOINS MAP 192
193
191
JOINS MAP 206
JOINS MAP 208
220
218
JOINS MAP 219
SMA
Wilayah Persekutuan
SMK Seri
Mulia
Lebuhraya Hubungan Timur-Barat
Stesen
Bandar Tun Razak
Pasar Salak Selatan
Taman Desa
Petaling
Rentis Penghantar Elektrik
SK Desa Petaling
SC
PM
M
Jalan 27
Jalan 25
Jalan 26
Jalan 24
Jalan 22
Jalan 23
Jalan 20A
Jalan 20
Jalan 18
Jalan 19
Jalan 21
Jalan 17
Jalan 16
Jalan 12
Jalan 11
Jalan 15
Jalan 14
Jalan 13
Jalan 13 B
Jalan 3/125
Jalan 20/117
Jalan Budiman 23
Jalan Budiman
ZONING
MAP
207

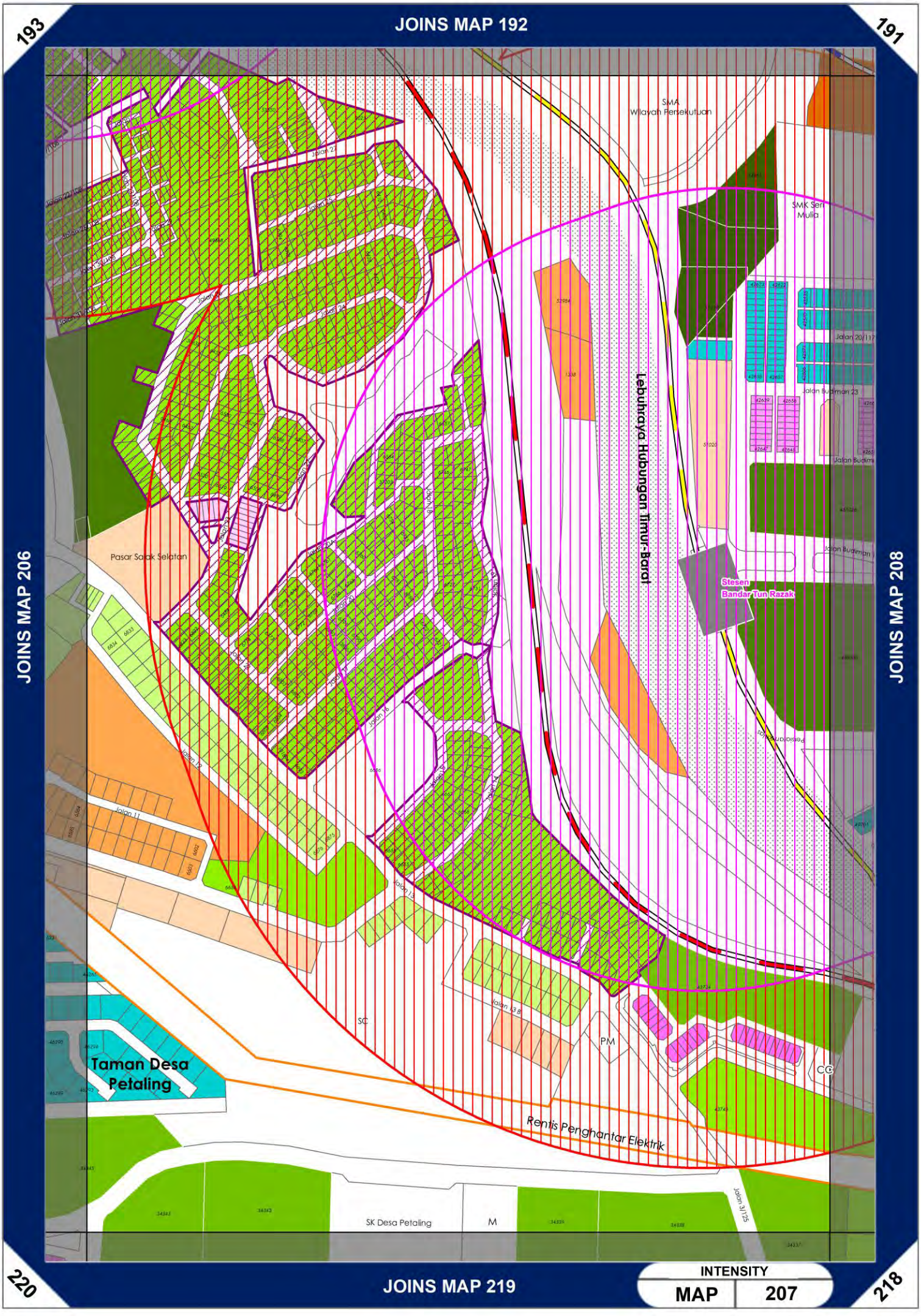
193
JOINS MAP 192
191
JOINS MAP 206
JOINS MAP 208
220
JOINS MAP 219
218
SMA
Wilayah Persekutuan
SMK Seri
Mulia
Lebuhraya Hubungan Timur-Barat
Jalan 20/117
Jalan Budiman 23
Jalan Budiman
Stesen
Bandar Tun Razak
Pasar Sarak Selatan
Jalan 11
Jalan 13 B
SC
PM
CC
Taman Desa
Petaling
Rentis Penghantar Elektrik
SK Desa Petaling
M
Jalan 3/125
INTENSITY
MAP
207

192
JOINS MAP 191
190
JOINS MAP 207
JOINS MAP 209
219
ZONING
MAP 208
JOINS MAP 218
217
SC
42730
51812
51811
SE
Jalan Budiman 10
Jalan 20/117A
Jalan Budiman 19
Jalan Budiman 23
Jalan Budiman 12
Jalan 12/117A
Jalan Budiman 13
Jalan Budiman 15
Jalan Budiman 14
Jalan Budiman 16
Jalan Budiman 17
Jalan Budiman 18
Masjid Saidina Uthman Ibn Affan
MM
Jalan Budiman 1
E
Jalan 5/117A
Jalan 3/117A
Jalan 7/117A
Jalan Budiman
W
S
Jalan Ikhlas 9
Jalan Ikhlas 8
Jalan Ikhlas 7
Jalan Makmur 4
Jalan Makmur 3
CC
Surau Al-Amin
Jalan Makmur
Jalan Makmur 2
Jalan Makmur 1
Lorong Makmur 10
Lorong Makmur 9
Lorong Makmur 7
Lorong Makmur 6
Lorong Makmur 8
Lorong Makmur 1
Lorong Makmur 2
Lorong Makmur 5
Lorong Makmur 4
Lorong Makmur 3
Jalan Bangawan
Rentis Penghantar Elektrik
Jalan Jujur
Lorong Jujur 2
Lorong Jujur 1
Lorong Jujur 3
Lorong Jujur 4
Lorong Jujur 5
Jalan Mewah 12
Lorong Ikhlas 5
Lorong Ikhlas 4
Jalan Ikhlas 2
Lorong Ikhlas 2
Jalan Ikhlas 1
Jalan Ikhlas
Lorong Ikhlas 3
Lorong Mewah 13
Lorong Mewah 14
Lorong Mewah 15
SC
S
CC
Rentis Penghantar Elektrik
SE

192

JOINS MAP 191

190

JOINS MAP 207

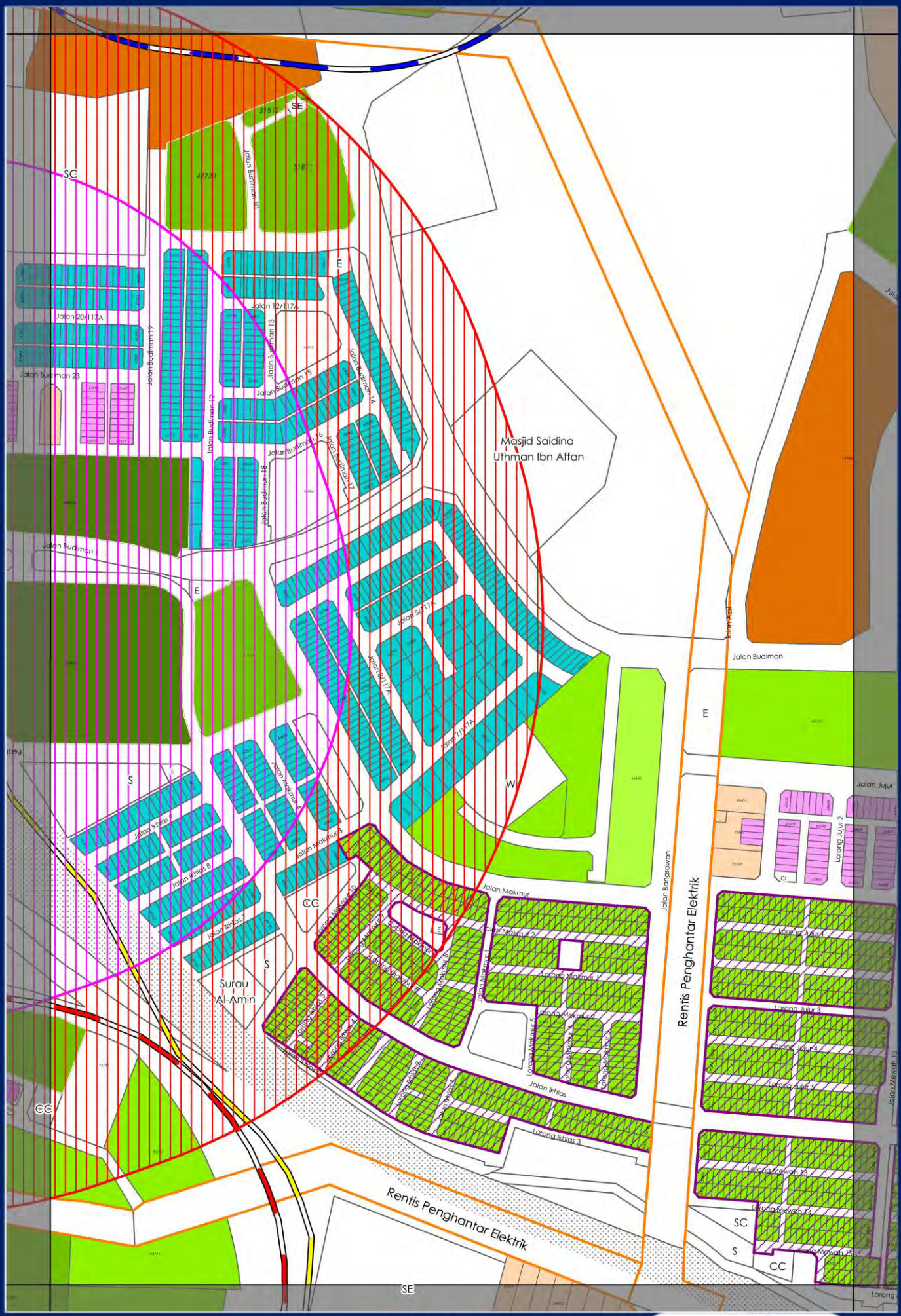

JOINS MAP 209

219

JOINS MAP 218

INTENSITY

MAP 208

217

191
JOINS MAP 190
189
JOINS MAP 208
JOINS MAP 210
218
JOINS MAP 217
216
Institut Latihan DBKL
MM
Jalan Bakti
SK Bandar Tun Razak
Jalan Jaya 1
Jalan Jaya 2
Jalan Jaya 3
Jalan Jaya 4
Jalan Jaya 5
Jalan Jaya 9
Lorong Jaya 2
Lorong Jaya 3
Lorong Jaya 4
Lorong Jaya 12
Lorong Jaya 13
Lorong Jaya 14
Jalan Jaya 17
Jalan Midah Tengah
Jalan Midah Baru
Jalan Midah 14
Jalan Midah 16
Jalan Midah 17
Jalan Midah
Jalan 12/105
Jalan 10/105
Jalan Midah 19B
Jalan Midah 19
Jalan Midah 20
Jalan Midah Tengah 1
Jalana Midah 18
Lorong Midah Tengah 2
Lorong Midah Tengah 3
Jalan Midah Selatan 2
Jalan Midah Selatan 4
Jalan Midah Selatan 5
Jalan Midah Selatan 6
Jalan Tenteram 1
Balai Bomba
& Penyelamat
Bandar Tun Razak
Jalan Budiman
Jalan Kilang Midah
Jalan Jujur
Lorong Jujur 1
Lorong Jujur 2
Lorong Mewah 1
Lorong Mewah 2
Lorong Mewah 3
Lorong Mewah 4
Lorong Mewah 5
Lorong Mewah 6
Lorong Mewah 7
Lorong Mewah 8
Lorong Mewah 9
Lorong Mewah 10
Lorong Mewah 11
Jalan Mewah 1
Jalan Mewah 12
Persiaran Mewah
Perkuburan Cina
Kwangtong
Labuan
SE
S
K
CC
E
W
ZONING
MAP
209

191
JOINS MAP 190
189
JOINS MAP 208
JOINS MAP 210
218
JOINS MAP 217
216

INTENSITY

MAP	209

ZONING

MAP 210

JOINS MAP 189
190
188
JOINS MAP 209
JOINS MAP 211
JOINS MAP 216
217
215
Taman Taynton
SJK (C) Jalan Imbi
SMK Seri Mutiara
SMK Taman Connaught
Lebuhraya Lingkaran Tengah II (MRR 2)
Jalan Nachitaram
Jalan Nachitaram 1
Jalan Madchatikam
Jalan Goh Boon Hong
Jalan Mutiara Barat 4
Jalan Datuk Haji Harun
Jalan Dhanapakia Davi 1
Jalan Dhanapakia Davi 2
Jalan Lawrence Law
Jalan Mahadewi
Jalan Bee Eng 2
Jalan Bee Eng 3
Jalan Bee Eng 4
Jalan Geliga
Jalan 1/124A
Jalan 2/124A
Jalan 14/105
Jalan 13/105
Jalan 16/105
Jalan 15/105
Jalan 100'
Jalan 19/119
Jalan 9
Jalan 21/119
Jalan 17/119
Jalan 18/119
Jalan 15/119
Jalan 14/119
Jalan 24/119
Jalan 22/119
Jalan 27/119
Jalan 26/119
Jalan 23/119
Jalan 25/119
Jalan 304/119
Jalan 31/119
Jalan 32/119
Jalan 30/119
Jalan 28/ 119
Jalan 33/119
Jalan 34/119
Jalan 35/119
Jalan 39/119
Jalan 54/119
Jalan 43/119
Jalan 42/119
Jalan 44/119
Jalan 47/119
Jalan 53/119
Jalan 45/119
Jalan 50/119
Jalan 51/119
Jalan 52/119
Jalan Midah Besar
Jalan Midah Selatan 2
51808
36149
36151
36150
37206
17530
INTENSITY
MAP 210

JOINS MAP 188
189
187
JOINS MAP 210
JOINS MAP 212
216
214
JOINS MAP 215
CH
480726
Jalan 13/119
Jalan Mutiara 6
Jalan Mutiara 5
Jalan Mutiara 4
Jalan 11/119
Jalan Mutiara 2
Jalan Mutiara 1
Jalan Mutiara Barat 4
Jalan Mutiara Barat 2
Jalan Mutiara Barat 1
Taman Mutiara Barat
Jalan Goh Boon Hong
Jalan Tiram
Jalan 8/119
Jalan 7/119
Jalan Tiram 2
Jalan Air Bersih
Jalan Mutiara Raya
Lebuhraya Cheras-Kajang
Stesen Taman Mutiara
Jalan Mutiara Timur 4
Jalan Mutiara Timur 3
Jalan Mutiara Timur 2
Jalan Mutiara Timur 1
Jalan Desa Aman 10
Persiaran Desa Aman
Persiaran Desa Aman 1
Jalan Bayu Segar
Jalan Bayu Segar 1
Jalan 6/100A
Jalan 5/100A
Jalan 4/100A
Jalan 3/100A
Jalan 1/100A
Taman Mutiara Timur
Jalan Manis 1
52320 Leisure Mall
Jalan 9/101B
39735 Leisure Mall
Jalan Manis 2
Jalan Manis 3
Jalan Manis 4
Jalan Manis 5
Jalan Manis 6
Jalan Manis 7
Jalan Arasekesari 1
Jalan Arasekesari 3
Jalan Arasekesari2
Taman Taynton View
Jalan Bee Eng 1
Jalan Bee Eng 2
Lorong Arasekesari
Jalan 1/119A
Jalan 6/119A
Jalan 4/119A
Jalan 1/119
Jalan 5/119
Taman Bukit Hijau
Lorong Choo Lip Kung 5
Jalan 3/119A
Jalan Choo Lip Kung
Jalan Cheras
480093
480094
481093
481092
1627
Ibu Pejabat Perhilitan
Jalan Waras 3
Jalan Waras 2
Jalan Waras
Jalan Waras 1
Jalan Sarjana 5
Jalan Sarjana
Jalan Gelagah
Mahadewi
ZONING
MAP 211

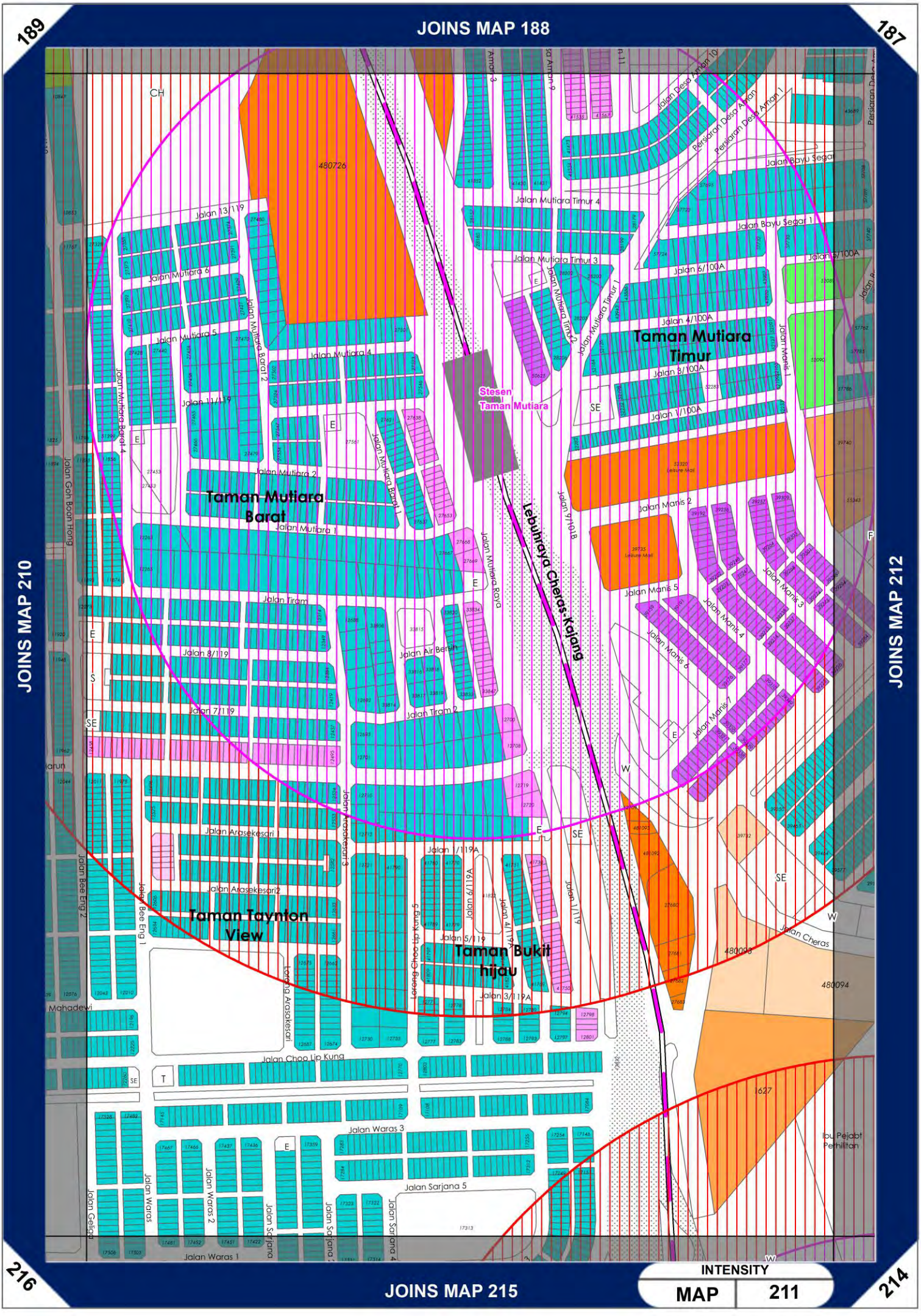

JOINS MAP 188
189
187
JOINS MAP 210
JOINS MAP 212
216
JOINS MAP 215
214
Taman Mutiara Timur
Taman Mutiara Barat
Taman Taynton View
Taman Bukit hijau
Stesen Taman Mutiara
Lebuhraya Cheras-Kajang
Jalan Mutiara Timur 4
Jalan Mutiara Timur 3
Jalan Mutiara Timur 2
Jalan Mutiara Timur 1
Jalan Mutiara Barat 2
Jalan Mutiara Barat 4
Jalan Mutiara Barat 1
Jalan Mutiara 1
Jalan Mutiara 2
Jalan Mutiara 4
Jalan Mutiara 5
Jalan Mutiara 6
Jalan Mutiara Raya
Jalan Tiram
Jalan Tiram 2
Jalan Air Bersih
Jalan Arasekesari
Jalan Arasekesari 2
Jalan Arasekesari 3
Jalan Bee Eng 1
Jalan Bee Eng 2
Jalan Goh Boon Hong
Jalan Choo Lip Kung
Jalan Waras 3
Jalan Waras 1
Jalan Waras 2
Jalan Sarjana 5
Jalan Sarjana 4
Jalan Geliga
Jalan Cheras
Jalan Bayu Segar
Jalan Bayu Segar 1
Jalan Manis 1
Jalan Manis 2
Jalan Manis 3
Jalan Manis 4
Jalan Manis 5
Jalan Manis 6
Jalan Manis 7
Jalan 1/100A
Jalan 3/100A
Jalan 4/100A
Jalan 5/100A
Jalan 6/100A
Jalan 7/119
Jalan 8/119
Jalan 9/101B
Jalan 11/119
Jalan 13/119
Jalan 1/119A
Jalan 3/119A
Jalan 4/119A
Jalan 5/119
Jalan 6/119A
Jalan 7/119
Jalan 9/119
Jalan Desa Aman 10
Persiaran Desa Aman
Persiaran Desa Aman 1
Lorong Arasakesari
Lorong Choo Lip Kung 5
Mahadewi
Ibu Pejabt Pethilitan
480726
480094
480098
1627
INTENSITY
MAP
211

188
JOINS MAP 187
186
JOINS MAP 211
JOINS MAP 213
215
JOINS MAP 214

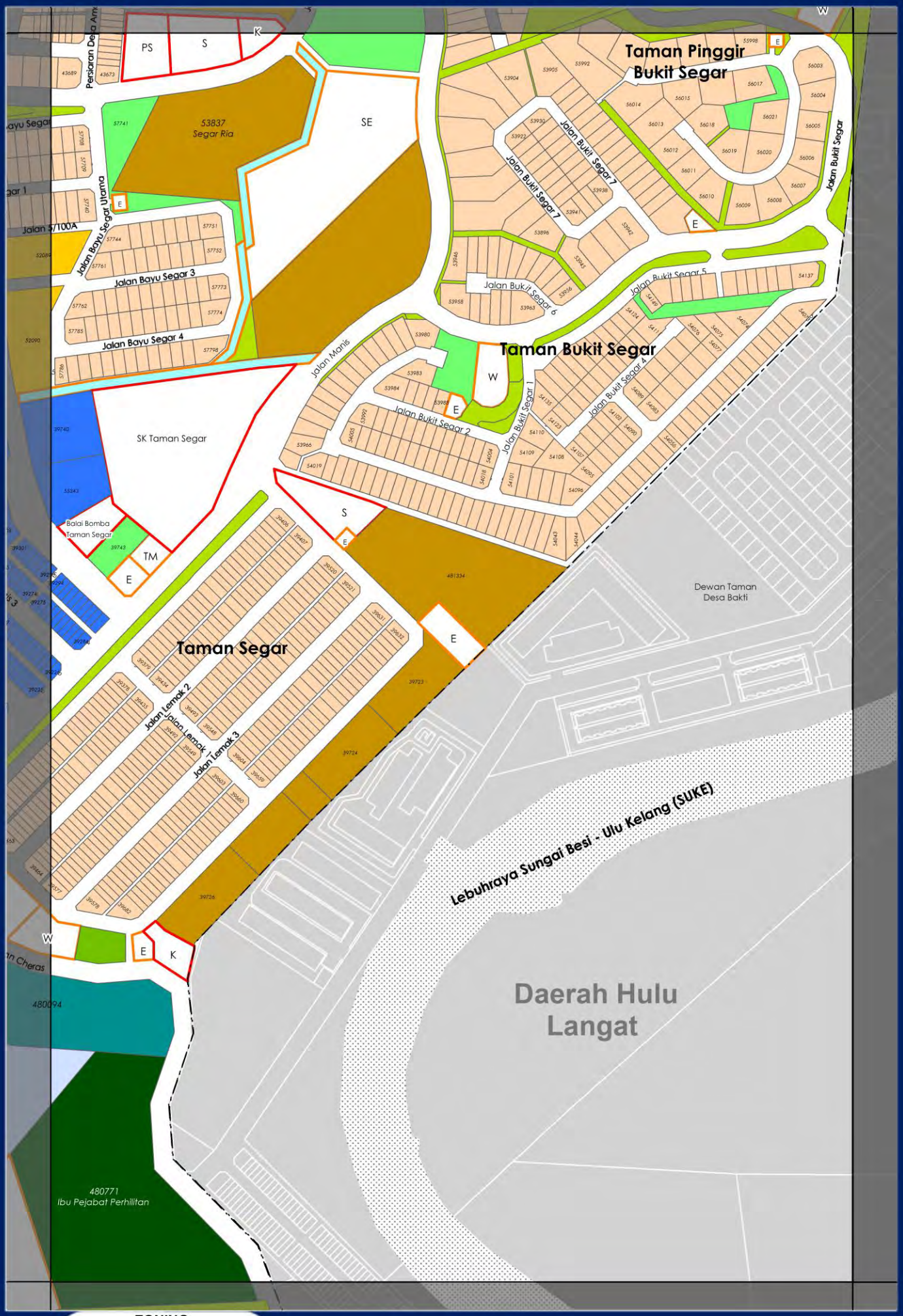

ZONING

MAP	212

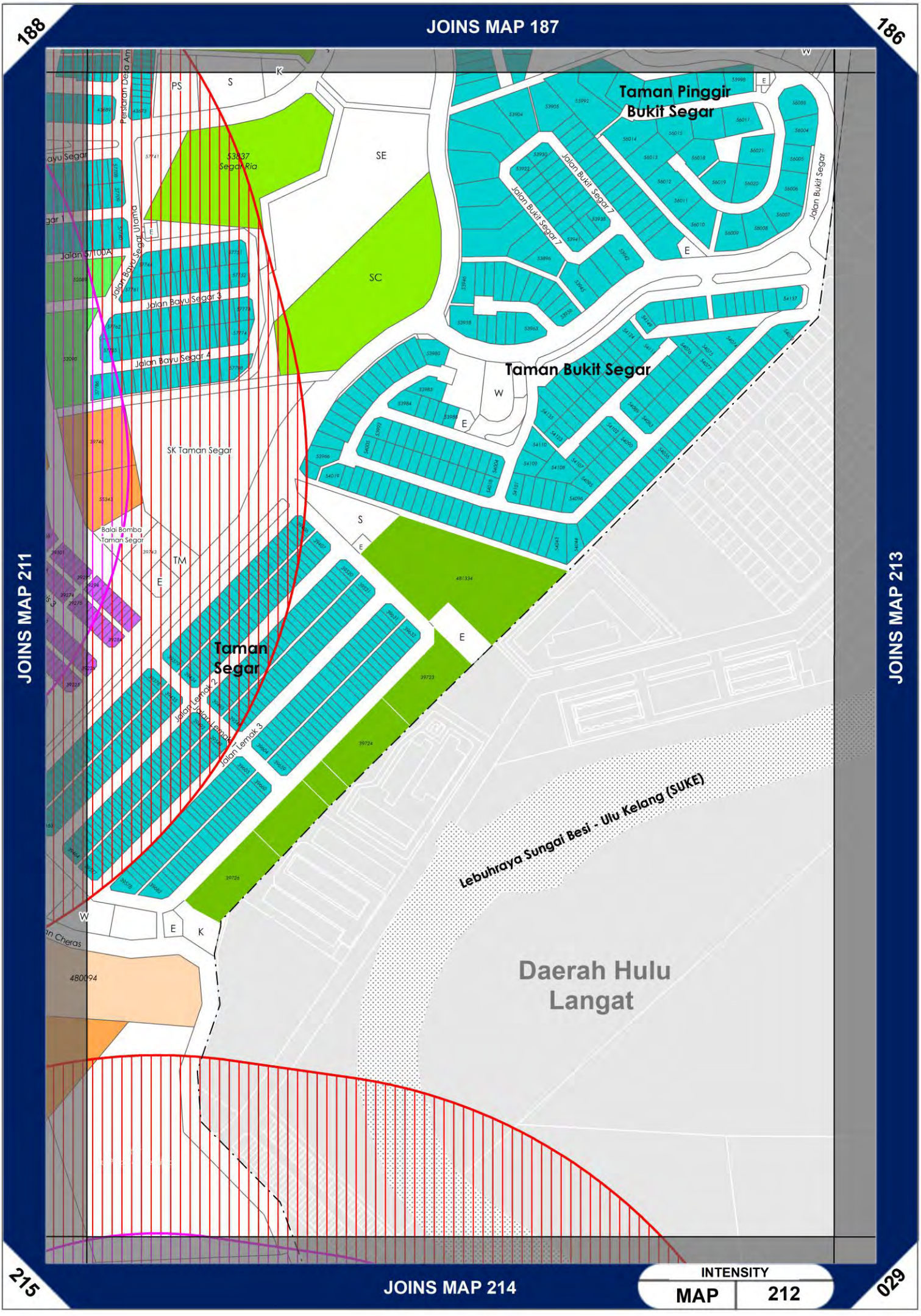
188
JOINS MAP 187
186
JOINS MAP 211
JOINS MAP 213
215
JOINS MAP 214
029
Taman Pinggir Bukit Segar
Taman Bukit Segar
Taman Segar
Jalan Bukit Segar
Jalan Bukit Segar 7
Jalan Bayu Segar Utama
Jalan Bayu Segar 3
Jalan Bayu Segar 4
Jalan Temak 2
Jalan Temak 3
SK Taman Segar
Balai Bomba Taman Segar
Persiaran Desa Am
Lebuhraya Sungai Besi - Ulu Kelang (SUKE)
Daerah Hulu Langat
INTENSITY
MAP
212

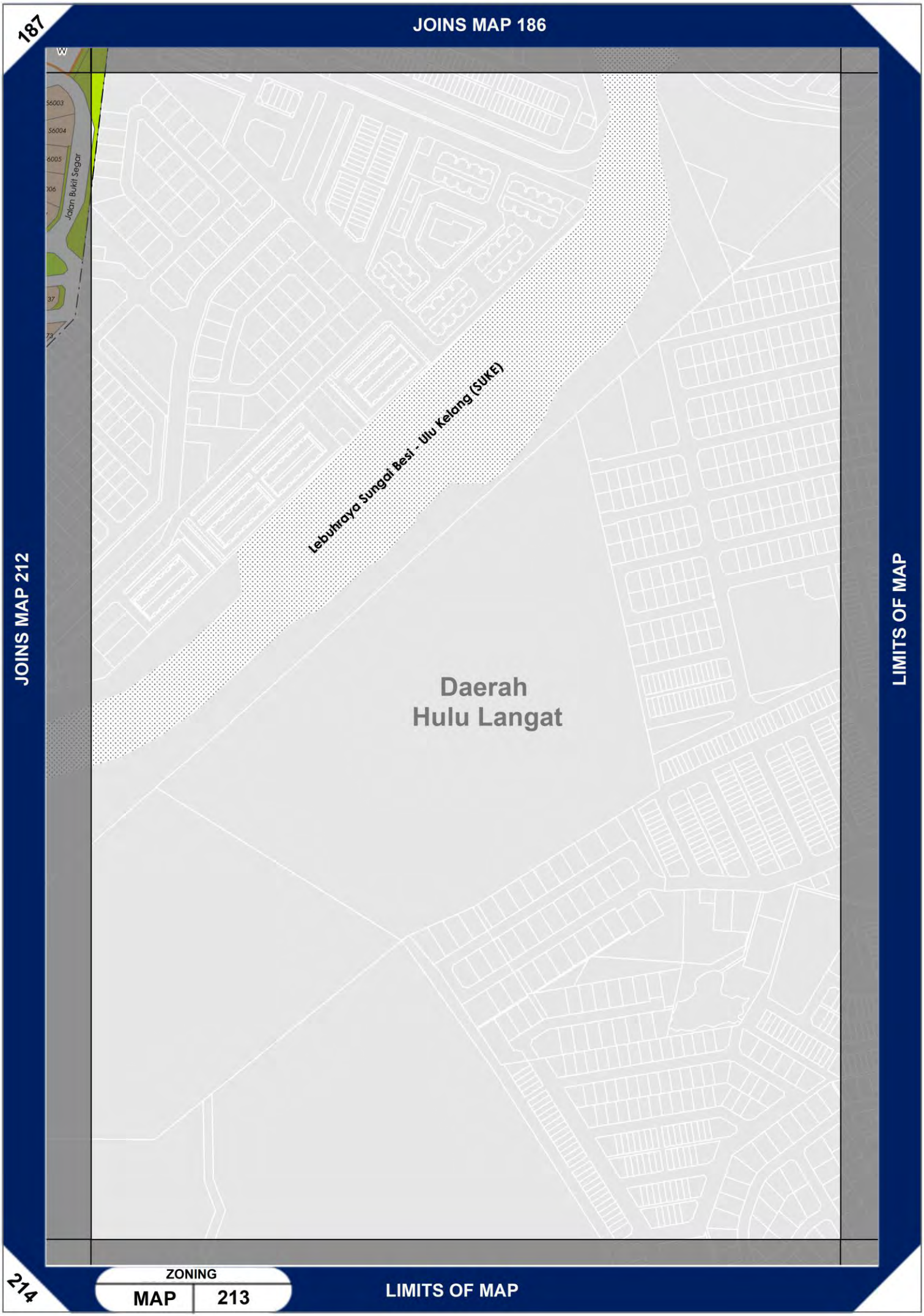
187
JOINS MAP 186
JOINS MAP 212
LIMITS OF MAP
214
LIMITS OF MAP
Jalan Bukit Segar
56003
56004
6005
Lebuhraya Sungai Besi - Ulu Kelang (SUKE)
Daerah
Hulu Langat
ZONING
MAP
213

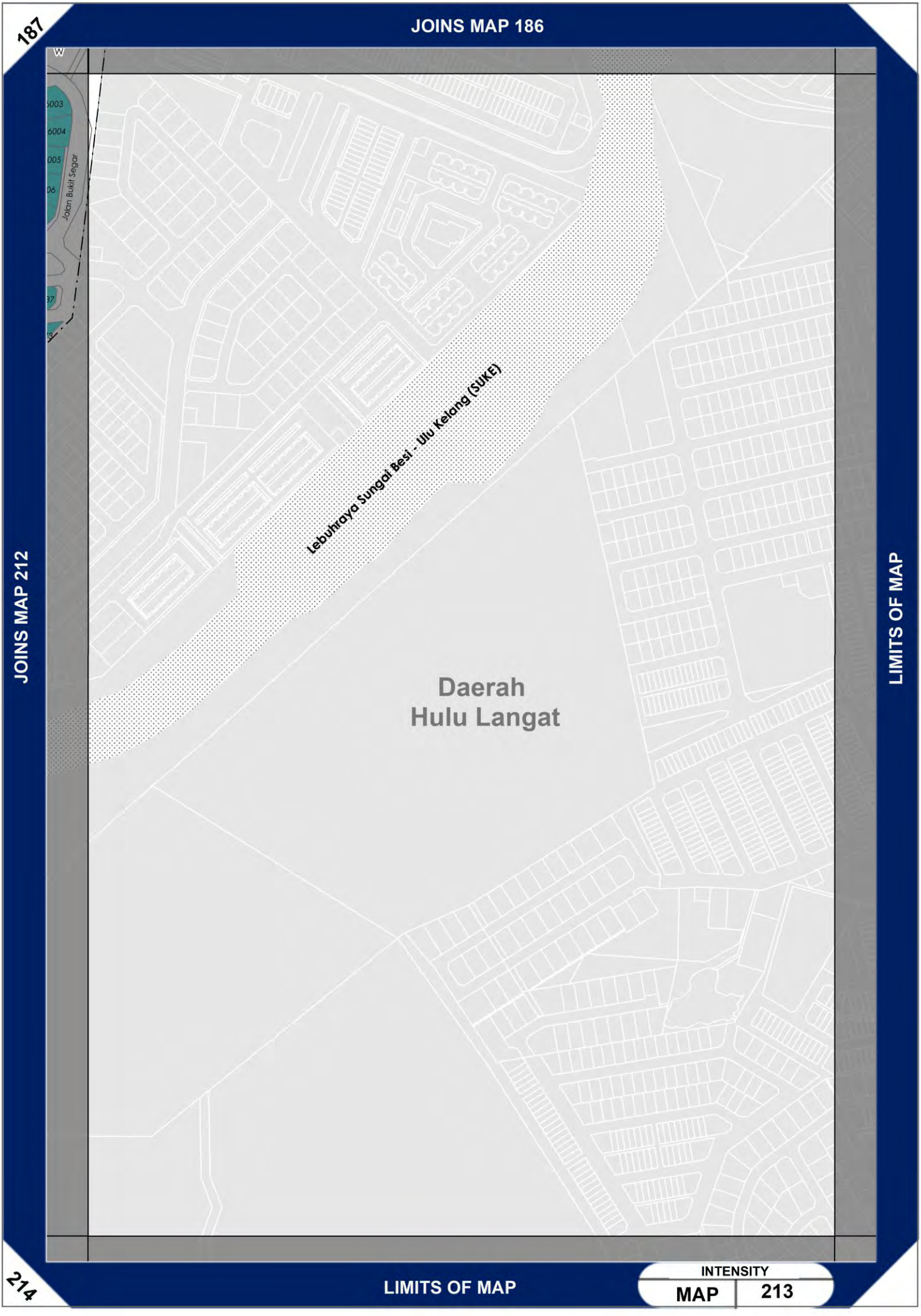
187
JOINS MAP 186
W
6003
6004
005
06
Jalan Bukit Segar
37
Lebuhraya Sungai Besi - Ulu Kelang (SUKE)
Daerah
Hulu Langat
JOINS MAP 212
LIMITS OF MAP
214
LIMITS OF MAP
INTENSITY
MAP
213

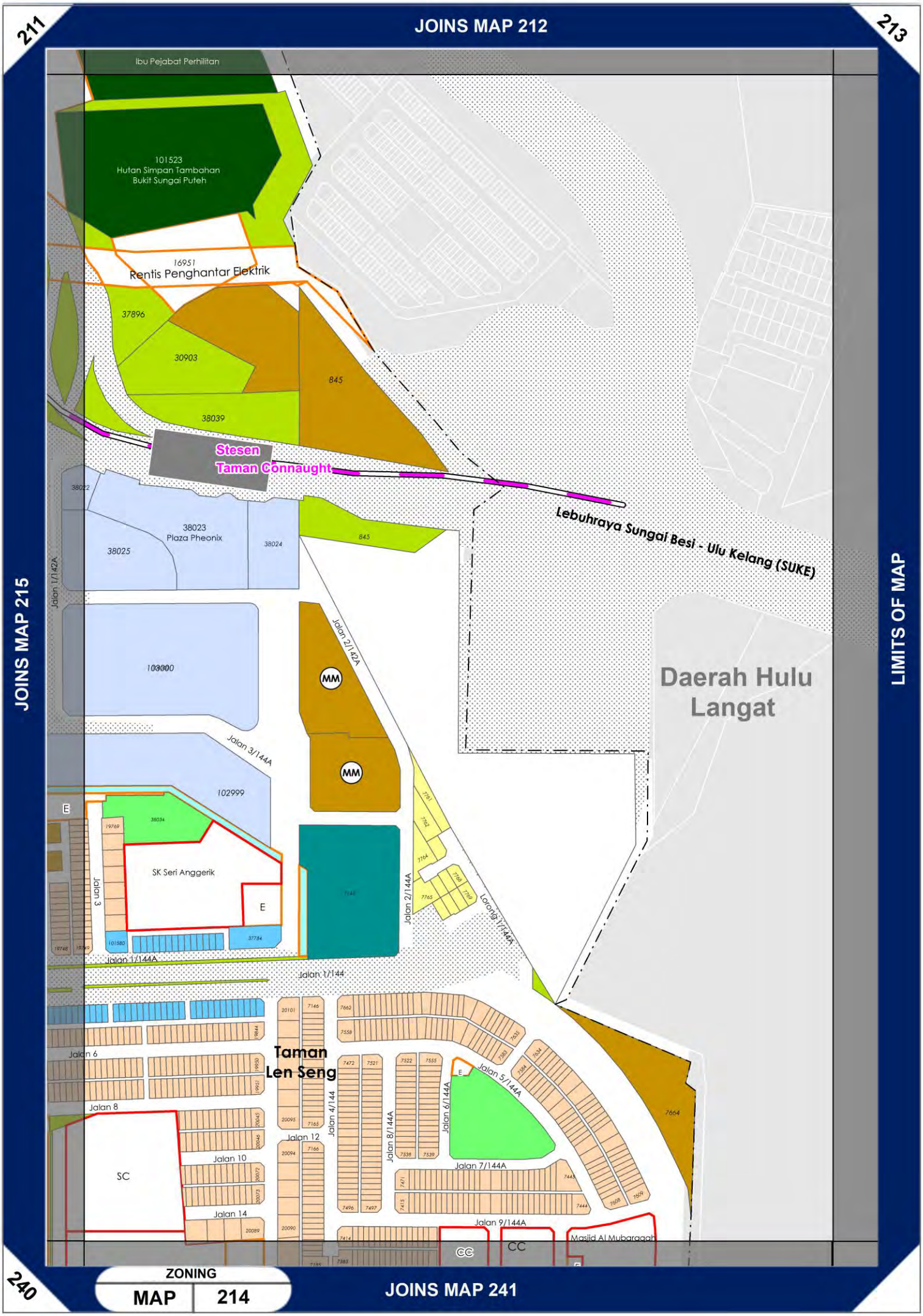

JOINS MAP 212
211
213
JOINS MAP 215
LIMITS OF MAP
JOINS MAP 241
240
Ibu Pejabat Perhilitan
101523
Hutan Simpan Tambahan
Bukit Sungai Puteh
16951
Rentis Penghantar Elektrik
37896
30903
845
38039
Stesen
Taman Connaught
38022
38023
Plaza Pheonix
38025
38024
845
Lebuhraya Sungai Besi - Ulu Kelang (SUKE)
Daerah Hulu
Langat
Jalan 1/142A
Jalan 2/142A
MM
MM
Jalan 3/144A
102999
E
SK Seri Anggerik
E
Jalan 3
Jalan 2/144A
Lorong 1/144A
Jalan 1/144A
Jalan 1/144
Taman
Len Seng
Jalan 6
Jalan 8
Jalan 4/144
Jalan 8/144A
Jalan 6/144A
Jalan 5/144A
Jalan 12
Jalan 10
Jalan 7/144A
SC
Jalan 14
Jalan 9/144A
CC
CC
Masjid Al Mubaraqah
7664
ZONING
MAP
214

211
JOINS MAP 212
213
JOINS MAP 215
LIMITS OF MAP
240
JOINS MAP 241

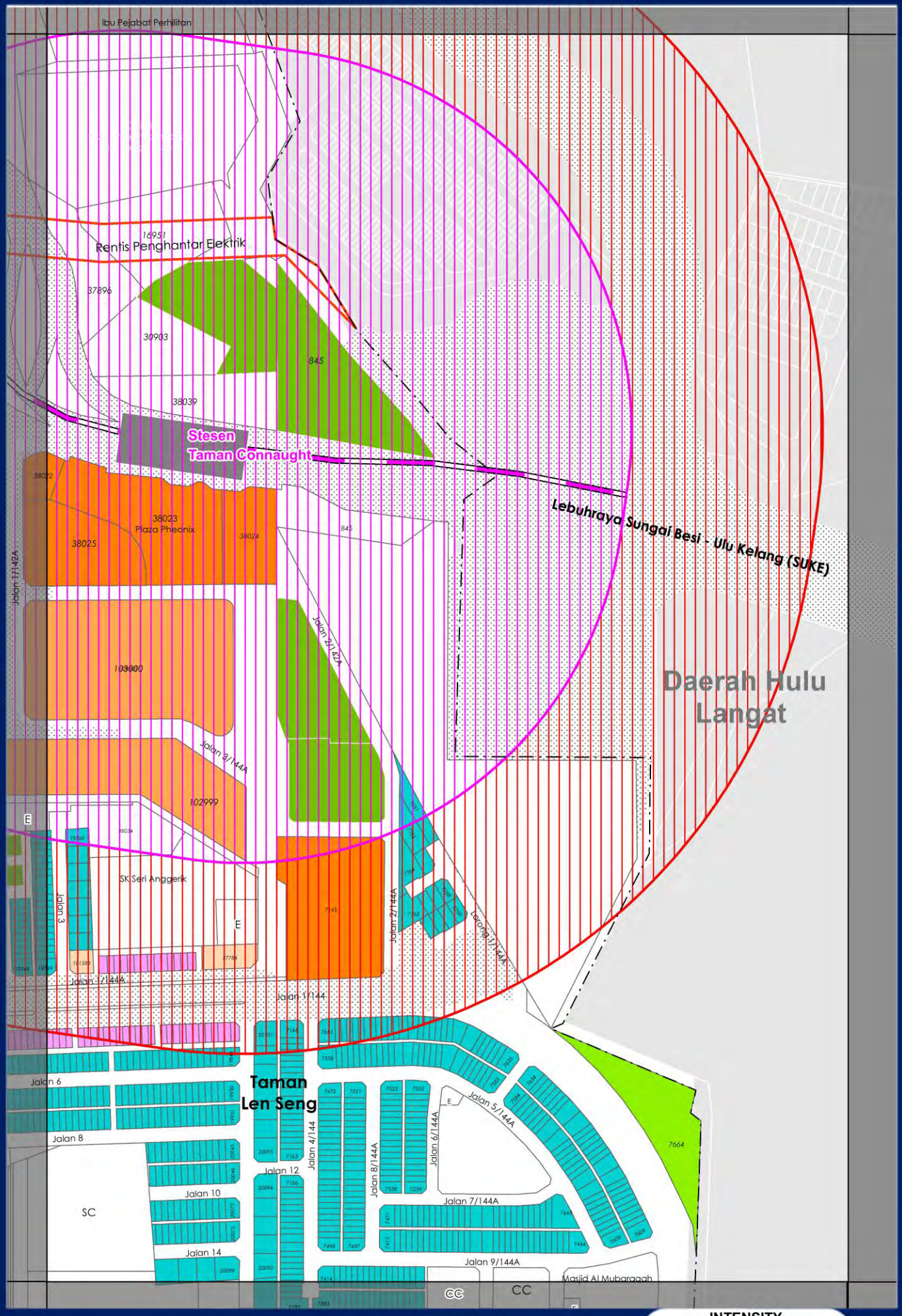

INTENSITY

MAP 214

210
JOINS MAP 211
212
JOINS MAP 216
JOINS MAP 214
239
JOINS MAP 240
241
Lebuhraya Hubungan Timur - Barat
Lebuhraya Sungai Besi - Ulu Kelang (SUKE)
Rentis Penghantar Elektrik
Taman Connaught
Jalan Waras 1
Jalan Sarjana
Jalan Sarjana 1
Jalan Sarjana 2
Jalan Sarjana 3
Jalan Sarjana 4
Jalan Cheras
Jalan Cerdas
Jalan Arif
Jalan Cekap
Jalan Cergas
Lorong Cergas
Lorong Pandai
Jalan Blok
Jalan Pandai
Jalan Pintar
Lorong Pendita
Lorong Pendita 3
Lorong Pendita 4
Jalan 16/142
Jalan 15/142
Jalan 10/142
Jalan 14/142
Jalan 11/142
Jalan 1/142
Jalan 1/142A
Jalan 2/142
Jalan 3/142
Jalan 4/142
Jalan 6/142
Jalan 9/142
Jalan 7/142
Jalan 13/142
Jalan 11/ 142
Lorong 8/142
Jalan Mahir
Jalan Cendik
Jalan 12
Jalan Damai Rasa 1
Jalan Damai Rasa 2
Jalan Damai Rasa 3
Jalan Damai Rasa 8
Jalan Damai Rasa 14
Jalan Damai Rasa 15
Jalan Damai Rasa 16
Jalan Damai Jaya 1
Lorong Rasa
Econ Save
SMK Taman Orkid Desa
SK Alam Damai 2
SM Alam Damai 2
35202 TM
Jalan 2
Jalan 3
Jalan 5
Jalan 6
Jalan 8
RR
CC
SE
S
E
W
T
ZONING
MAP 215

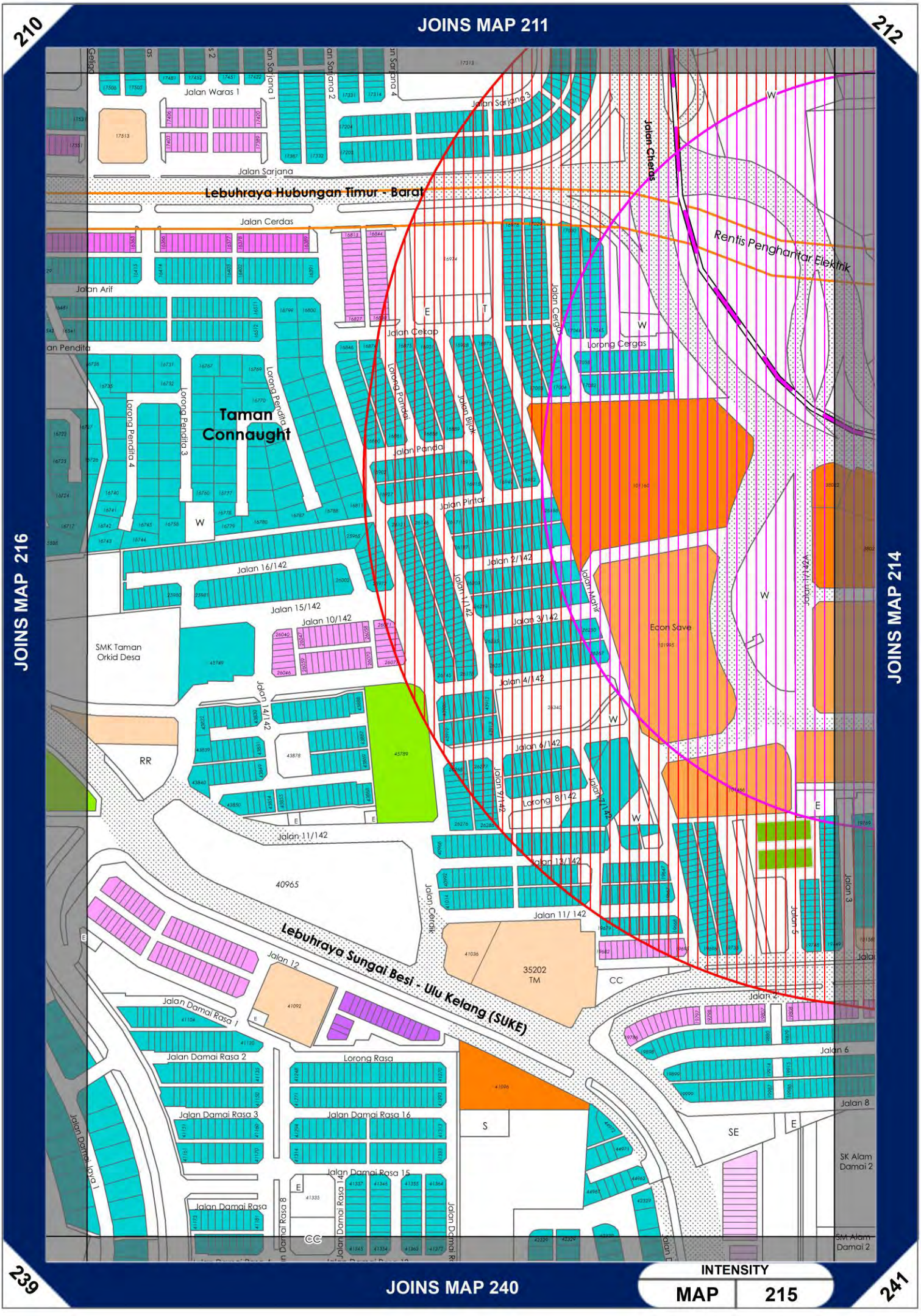
210
JOINS MAP 211
212
JOINS MAP 216
JOINS MAP 214
239
JOINS MAP 240
241
Jalan Waras 1
Jalan Sarjana 1
Jalan Sarjana 2
Jalan Sarjana 3
Jalan Sarjana 4
Jalan Sarjana
Lebuhraya Hubungan Timur - Barat
Jalan Cerdas
Jalan Cheras
Rentis Penghantar Elektrik
Jalan Arif
Jalan Cekap
Jalan Cergas
Lorong Cergas
Taman Connaught
Lorong Pendita 1
Lorong Pendita 3
Lorong Pendita 4
Lorong Pemai
Jalan Bijak
Jalan Panda
Jalan Pintar
Jalan 16/142
Jalan 15/142
Jalan 10/142
Jalan 2/142
Jalan 3/142
Jalan 4/142
Jalan 6/142
Lorong 8/142
Jalan 11/142
Jalan 13/142
Jalan 14/142
Jalan 7/142
Jalan 1/142A
Jalan Mahir
SMK Taman Orkid Desa
Econ Save
RR
40965
35202 TM
Lebuhraya Sungai Besi - Ulu Kelang (SUKE)
Jalan 12
Jalan Damai Rasa 1
Jalan Damai Rasa 2
Jalan Damai Rasa 3
Jalan Damai Rasa 16
Jalan Damai Rasa 15
Jalan Damai Rasa
Lorong Rasa
Jalan Cerdik
Jalan 3
Jalan 5
Jalan 6
Jalan 8
SK Alam Damai 2
SM Alam Damai 2
INTENSITY
MAP 215

JOINS MAP 210
209
211
JOINS MAP 217
JOINS MAP 215
238
240
JOINS MAP 239
Lebuhraya Lingkaran Tengah II (MRR 2)
Lebuhraya Hubungan Timur - Barat
Rentis Penghantar Elektrik
SMK Taman Connaught
Jalan Ahliman
Jalan 3/124A
Jalan Arif
Jalan Pendita
Jalan Pantas
Jalan Lincah
Jalan Petah
Lorong Petah 2
Lengkok Aminuddin Baki
Jalan 5/118C
Jalan 8/118C
Lebuhraya Sungai Besi - Ulu Kelang (SUKE)
SMK Taman Orkid Desa
Taman Orkid Desa
Jalan 34/142
Jalan 33/142
Jalan 35/142
Jalan 37/142
Jalan 38 / 142
Jalan Damai Jaya 1
17692
39890
39892
97782
39893
43434
SE
E
W
TM
ZONING
MAP
216

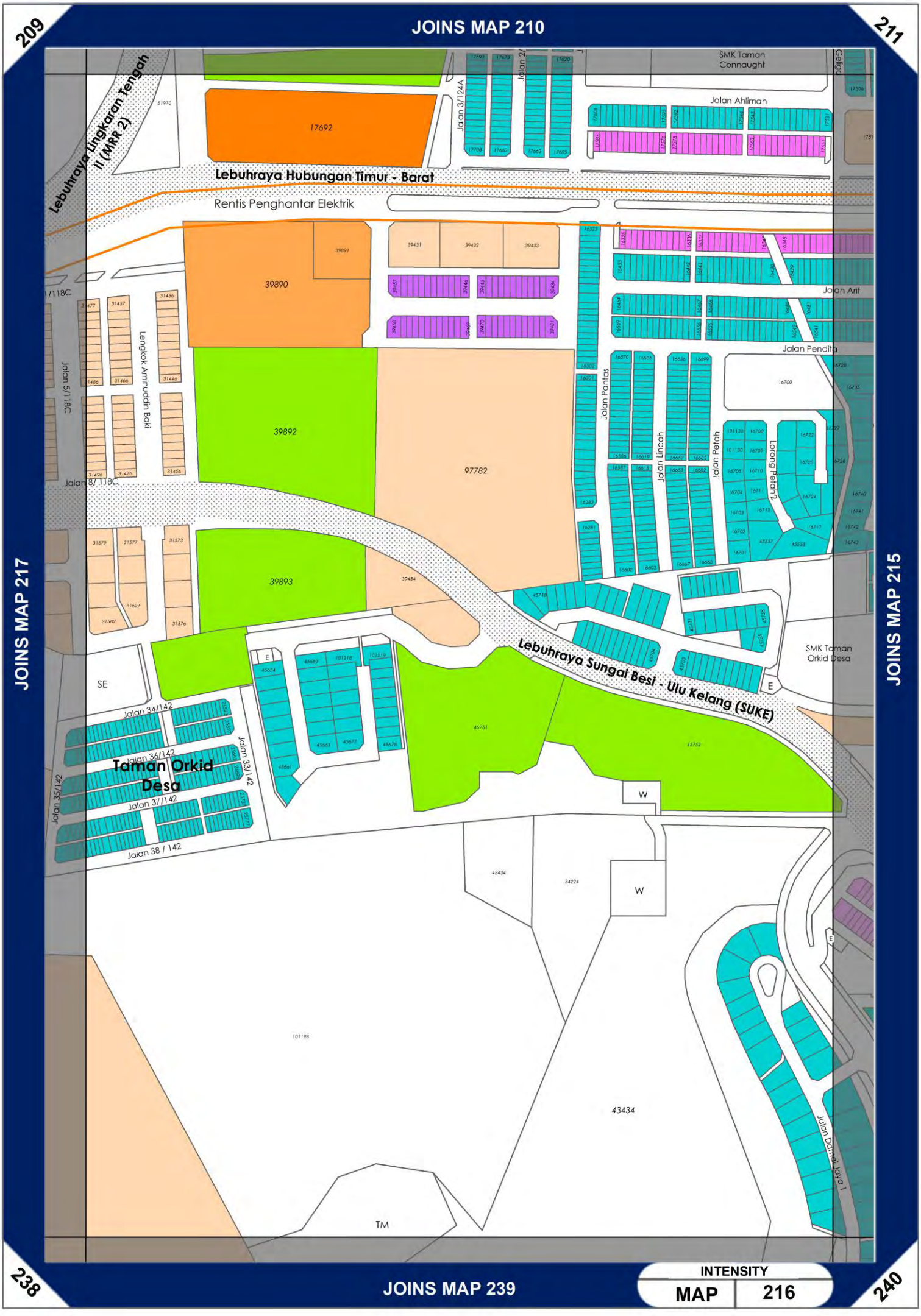
209
JOINS MAP 210
211
JOINS MAP 217
JOINS MAP 215
238
JOINS MAP 239
240
Lebuhraya Ungkaran Tengah II (MRR 2)
Lebuhraya Hubungan Timur - Barat
Rentis Penghantar Elektrik
SMK Taman Connaught
Jalan Ahliman
Jalan Arif
Jalan Pendita
Jalan 3/124A
Jalan Pantas
Jalan Lincah
Jalan Petah
Lorong Petah 2
Lengkok Aminuddin Baki
Jalan 5/118C
Jalan 8/118C
Lebuhraya Sungai Besi - Ulu Kelang (SUKE)
SMK Taman Orkid Desa
Taman Orkid Desa
Jalan 34/142
Jalan 36/142
Jalan 33/142
Jalan 35/142
Jalan 37/142
Jalan 38 / 142
Jalan Dalma Jaya 1
17692
39890
39892
97782
39893
39891
39431
39432
39433
39484
45751
45752
43434
34224
101198
SE
E
W
TM
INTENSITY
MAP 216

208
JOINS MAP 209
210
JOINS MAP 218
JOINS MAP 216
237
JOINS MAP 238
239

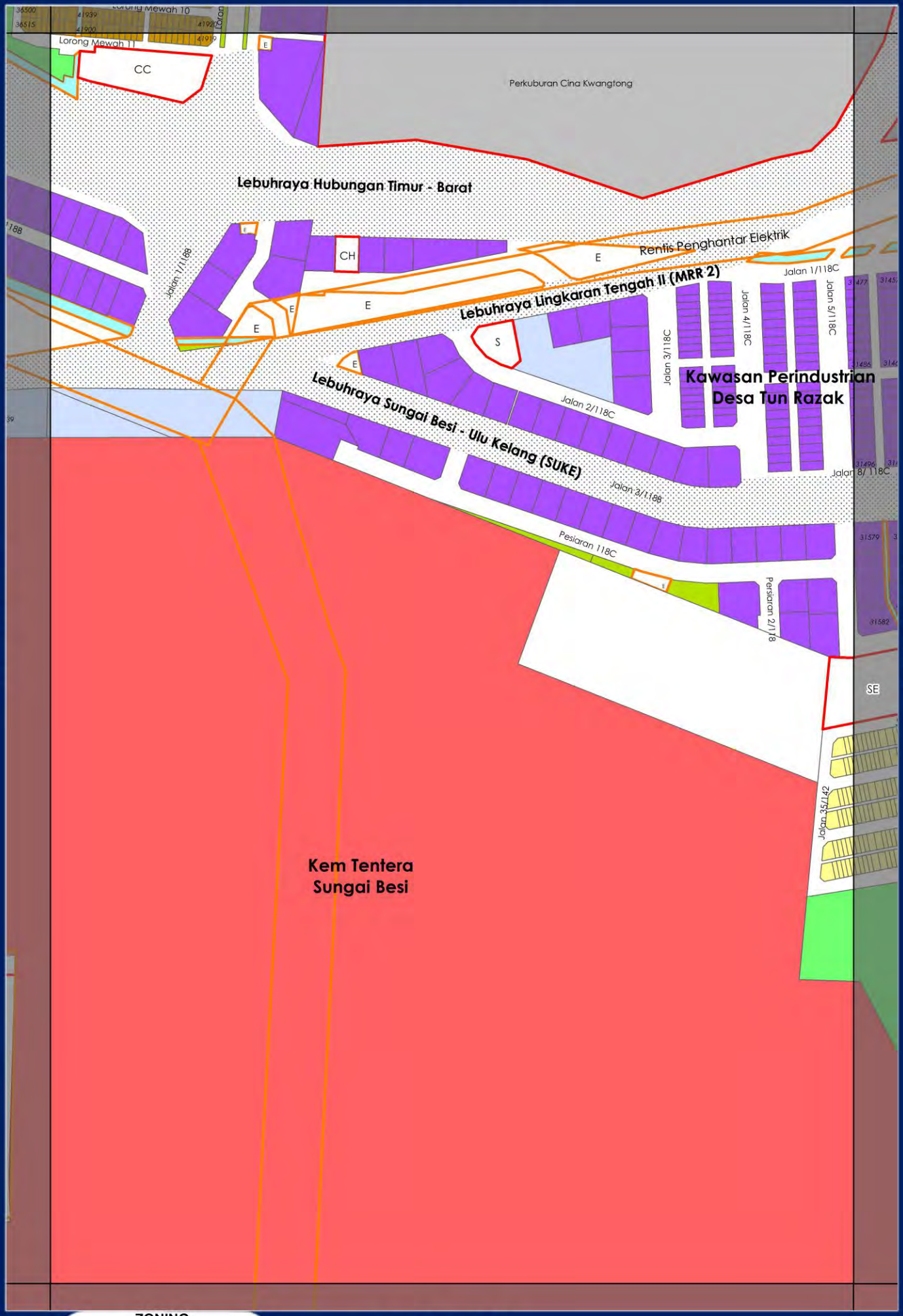

ZONING

MAP 217

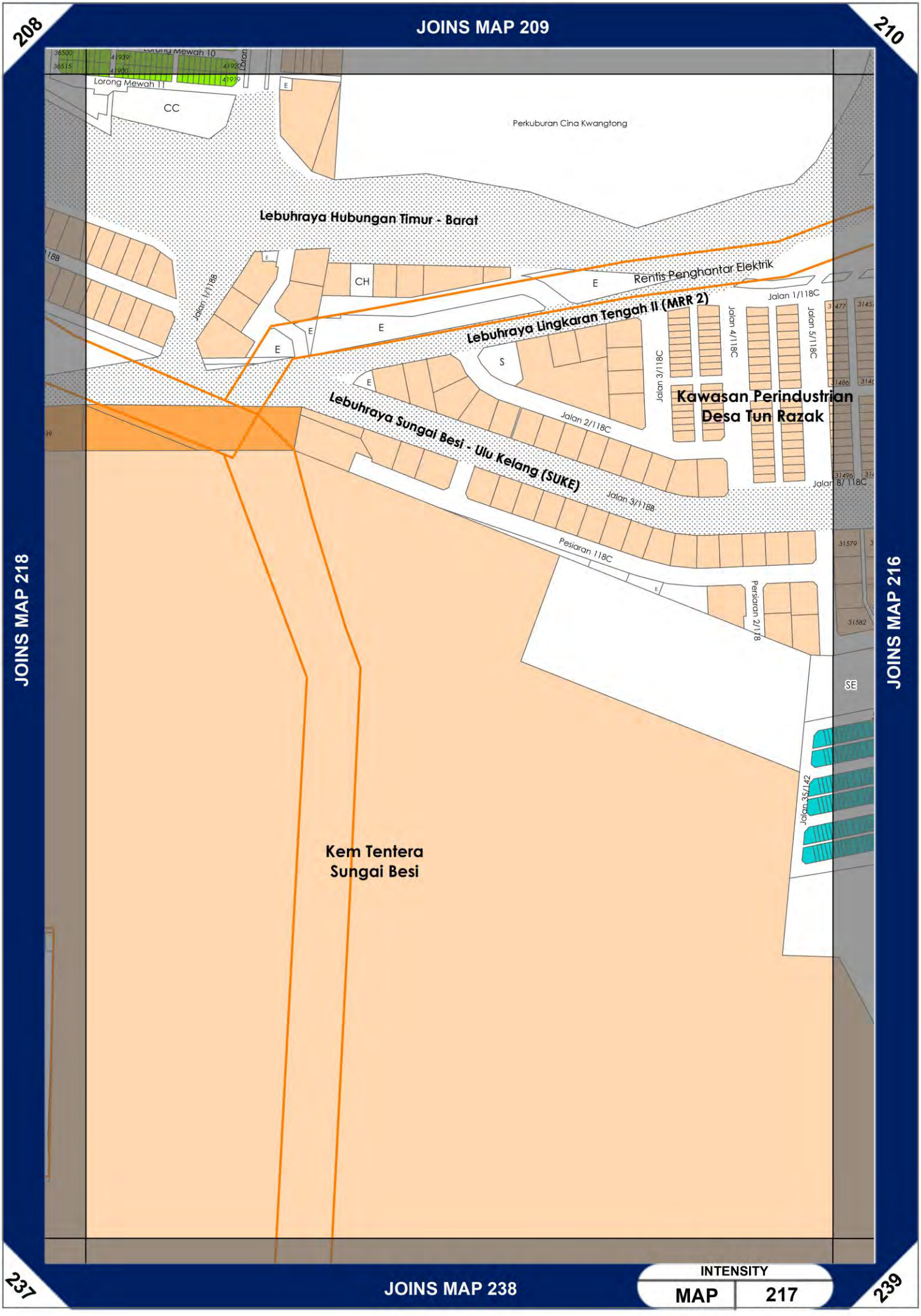
208
JOINS MAP 209
210
JOINS MAP 218
JOINS MAP 216
237
JOINS MAP 238
239
Lorong Mewah 10
Lorong Mewah 11
CC
Perkuburan Cina Kwangtong
Lebuhraya Hubungan Timur - Barat
Jalan 1/118B
CH
E
Rentis Penghantar Elektrik
Lebuhraya Lingkaran Tengah II (MRR 2)
Jalan 1/118C
Jalan 3/118C
Jalan 4/118C
Jalan 5/118C
S
Kawasan Perindustrian
Desa Tun Razak
Jalan 2/118C
Lebuhraya Sungai Besi - Ulu Kelang (SUKE)
Jalan 3/118B
Jalan 8/118C
Pesiaran 118C
Persiaran 2/118
SE
Jalan 35/142
Kem Tentera
Sungai Besi
INTENSITY
MAP 217

207
JOINS MAP 208
209
JOINS MAP 219
JOINS MAP 217
236
JOINS MAP 237
238

ZONING MAP 218

207
JOINS MAP 208
209
JOINS MAP 219
JOINS MAP 217
236
JOINS MAP 237
238

INTENSITY

MAP 218

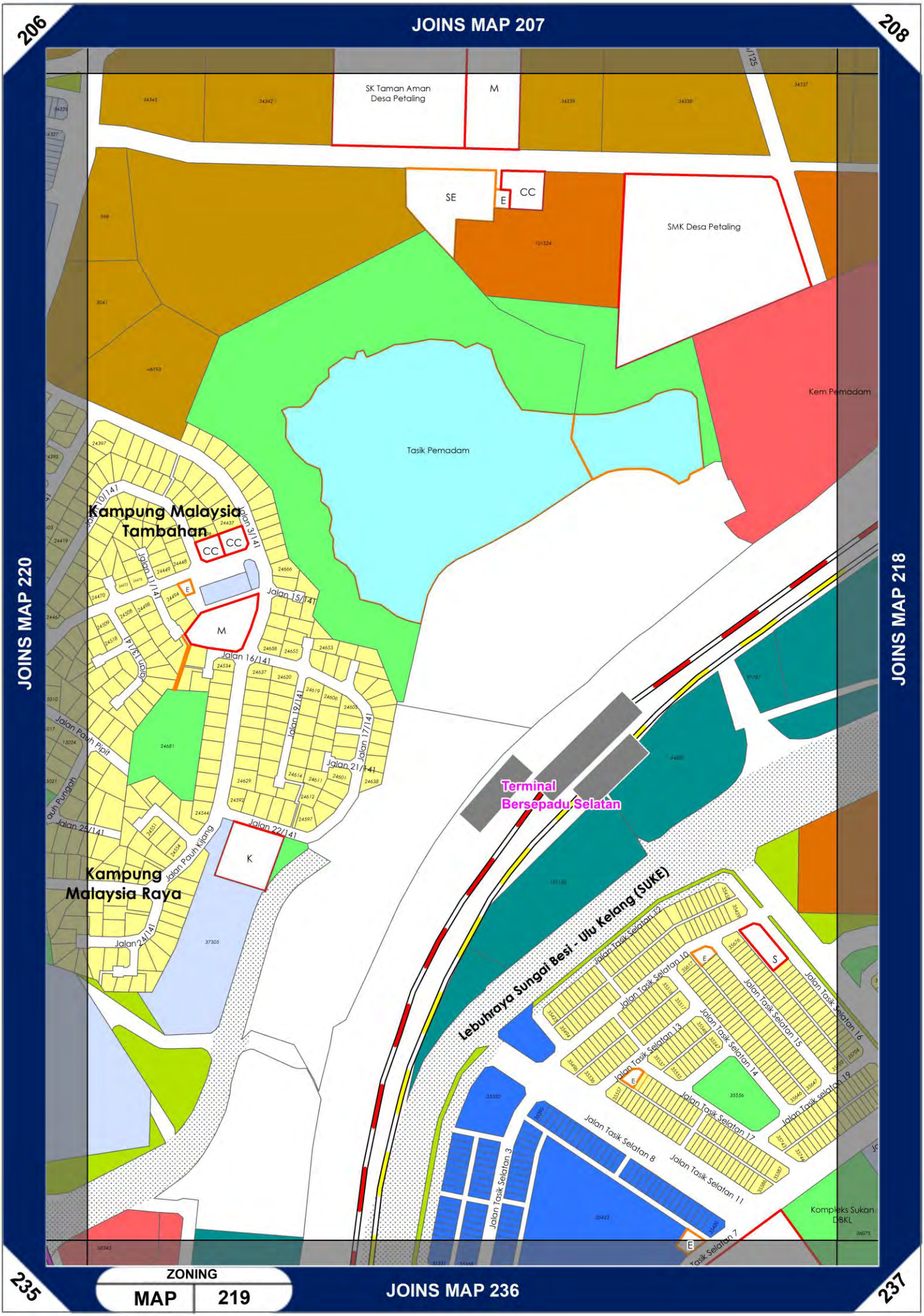
206
JOINS MAP 207
208
JOINS MAP 220
JOINS MAP 218
235
JOINS MAP 236
237
SK Taman Aman
Desa Petaling
M
SE
E
CC
SMK Desa Petaling
Kem Pemadam
Tasik Pemadam
Kampung Malaysia
Tambahan
CC
CC
Jalan 3/141
Jalan 11/141
Jalan 15/141
Jalan 16/141
Jalan 19/141
Jalan 17/141
Jalan 21/141
Jalan 22/141
Jalan 13/141
Jalan Pauh Pipit
Jalan Pauh Kijang
Jalan 24/141
Kampung
Malaysia Raya
K
Terminal
Bersepadu Selatan
Lebuhraya Sungai Besi - Ulu Kelang (SUKE)
Jalan Tasik Selatan 12
Jalan Tasik Selatan 10
Jalan Tasik Selatan 13
Jalan Tasik Selatan 14
Jalan Tasik Selatan 15
Jalan Tasik Selatan 16
Jalan Tasik Selatan 19
Jalan Tasik Selatan 17
Jalan Tasik Selatan 8
Jalan Tasik Selatan 11
Jalan Tasik Selatan 3
Jalan Tasik Selatan 7
S
Kompleks Sukan
DBKL
ZONING
MAP 219

206
JOINS MAP 207
208
JOINS MAP 220
JOINS MAP 218
235
JOINS MAP 236
237

INTENSITY

MAP 219

205
JOINS MAP 206
207
JOINS MAP 221
JOINS MAP 219
234
JOINS MAP 235
236

ZONING MAP 220

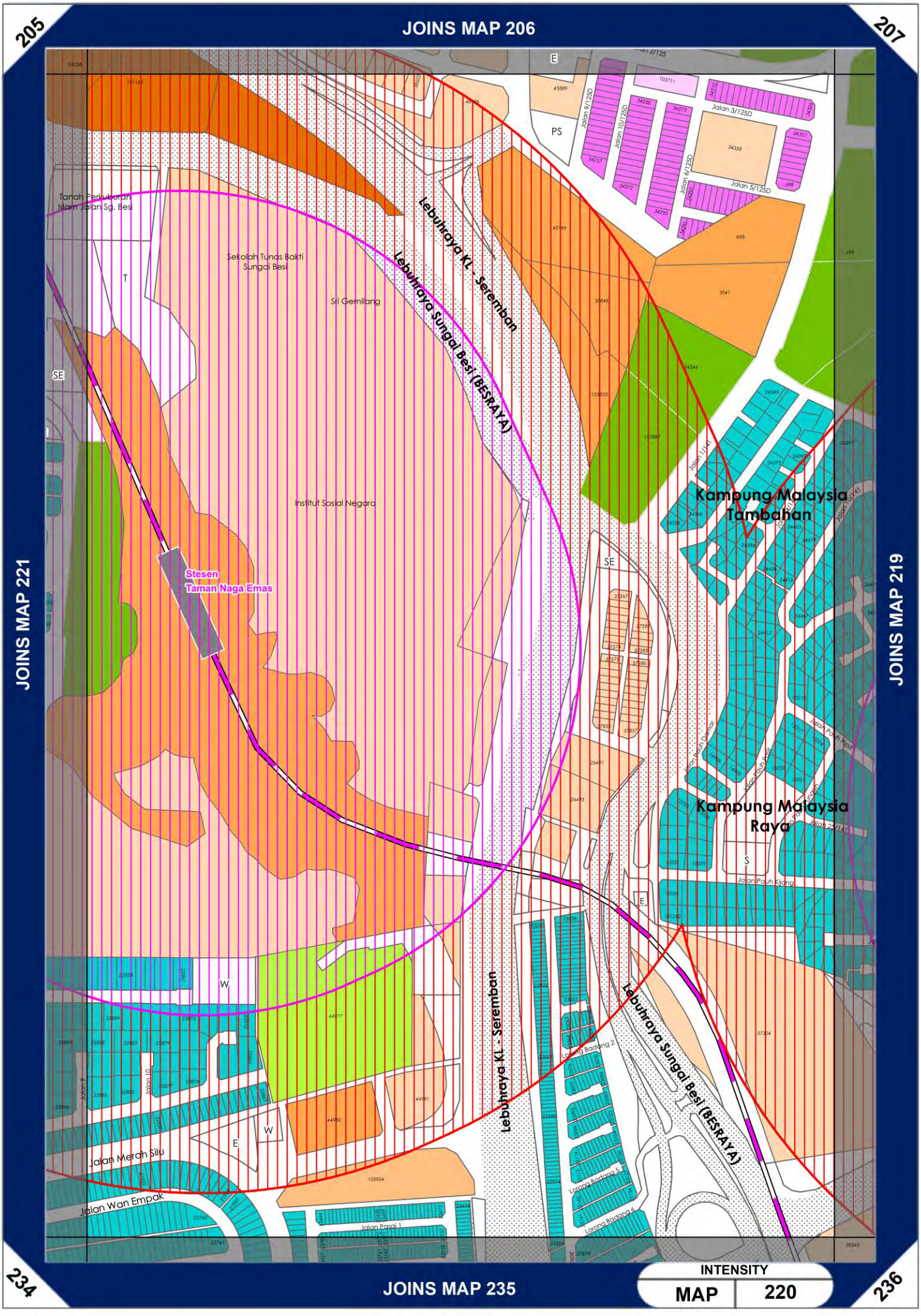
205
JOINS MAP 206
207
JOINS MAP 221
JOINS MAP 219
234
JOINS MAP 235
236
INTENSITY
MAP 220
Tanah Perkuburan Islam Jalan Sg. Besi
Sekolah Tunas Bakti Sungai Besi
Sri Gemilang
Institut Sosial Negara
Stesen Taman Naga Emas
Lebuhraya KL - Seremban
Lebuhraya Sungai Besi (BESRAYA)
Kampung Malaysia Tambahan
Kampung Malaysia Raya
Jalan 3/125D
Jalan 5/125D
Jalan 6/125D
Jalan 9/125D
Jalan 10/125D
Jalan Pauh Kijang
Jalan Merah Silu
Jalan Wan Empak
Jalan Pasai 1
Lorong Badang 2
Lorong Badang 5
Lorong Badang 6
PS
E
SE
S
W
T

204
JOINS MAP 205
206
JOINS MAP 222
JOINS MAP 220
233
JOINS MAP 234
235

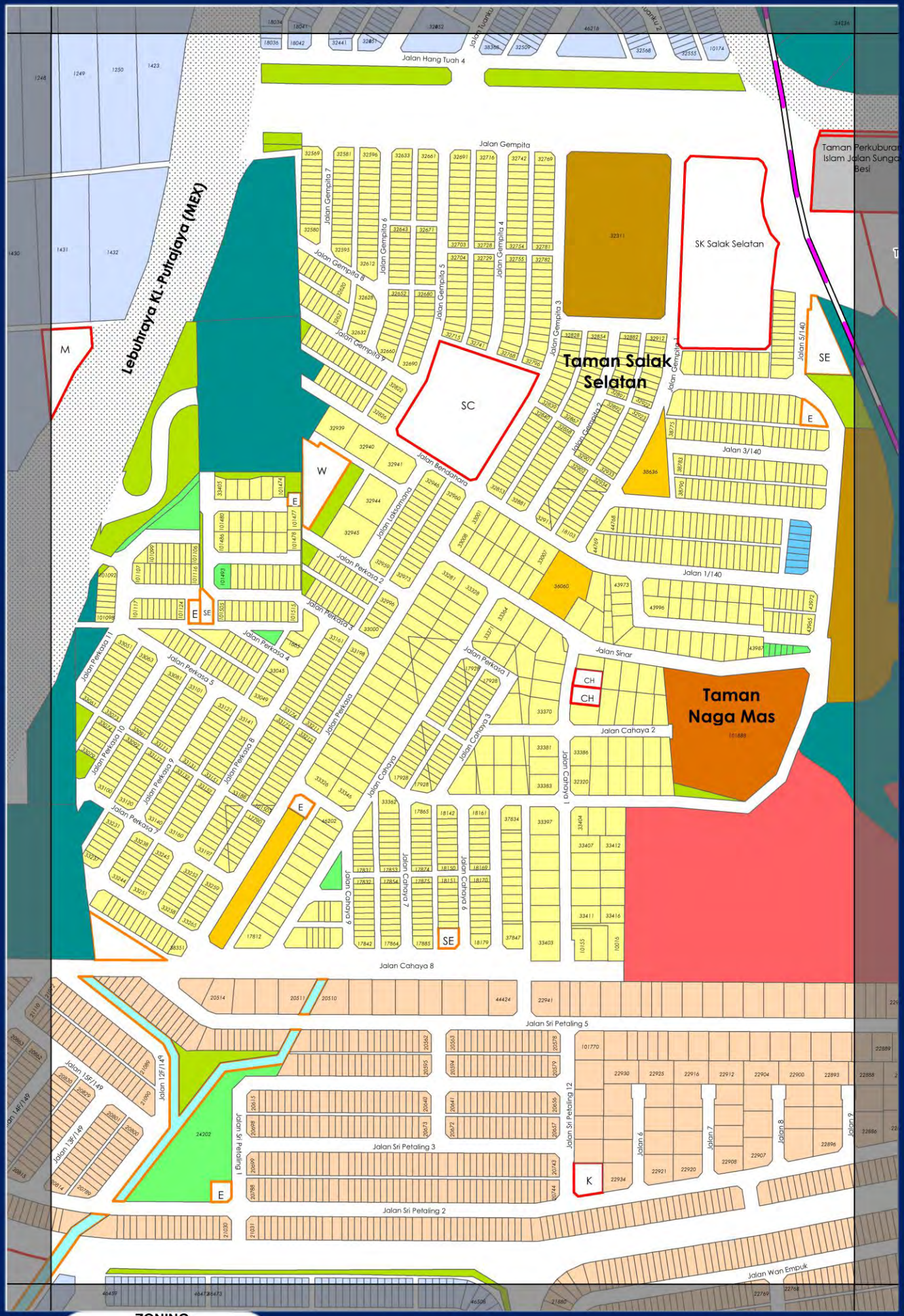

ZONING MAP 221

INTENSITY

MAP	221

203
JOINS MAP 204
205
JOINS MAP 223
JOINS MAP 221

ZONING MAP 222

203
JOINS MAP 204
205
JOINS MAP 223
JOINS MAP 221
232
JOINS MAP 233
234
Jalan Jiran
Jalan Jiran 1
Jalan Jiran 2
Jalan Jiran 3
Jalan Jiran 4
Jalan Jiran 6
Jalan Jiran 7
Jalan Jiran 12
Jalan Enak
Jalan Enak 1
Jalan Enak 3
Jalan Senangria
Jalan Ramah
Medan Ramah
Lorong Ramah
Jalan Senang Ria
Jalan 4/127A
Jalan 1/127A
Jalan 6/127A
Jalan Selesaria
Jalan Selesaria 1
Jalan Selesaria 2
Jalan Selesaria 5
Jalan Selesaria 6
Jalan Selesaria 7
Taman Serangkai
SJK (C) La Salle
Lebuhraya KL-Putrajaya (MEX)
Jalan Perkasa 11
Lorong Nikmat 11
Lorong Nikmat 8
Lorong Nikmat 6
Lorong Nikmat 9
Lorong Nikmat 10
Jalan Nikmat
Jalan 6/ 149K
Jalan 7/ 149K
Jalan 4/ 149K
Jalan 5/ 149K
Jalan 8/ 149K
Jalan 3/ 149K
Jalan 2/ 149K
Jalan 18F
Jalan 17F/149
Jalan 16F/149
Jalan 15F
Jalan 14F/149
Jalan 13F/149
Jalan 11/ 149J
Jalan 10/ 149J
Jalan 9/
46395
34088
36051
34093
101167
100157
102135
101785
44944
1326
46397
INTENSITY
MAP 222

202
JOINS MAP 203
204
JOINS MAP 224
JOINS MAP 222

JOINS MAP 224
JOINS MAP 222

ZONING MAP 223

231
JOINS MAP 232
233

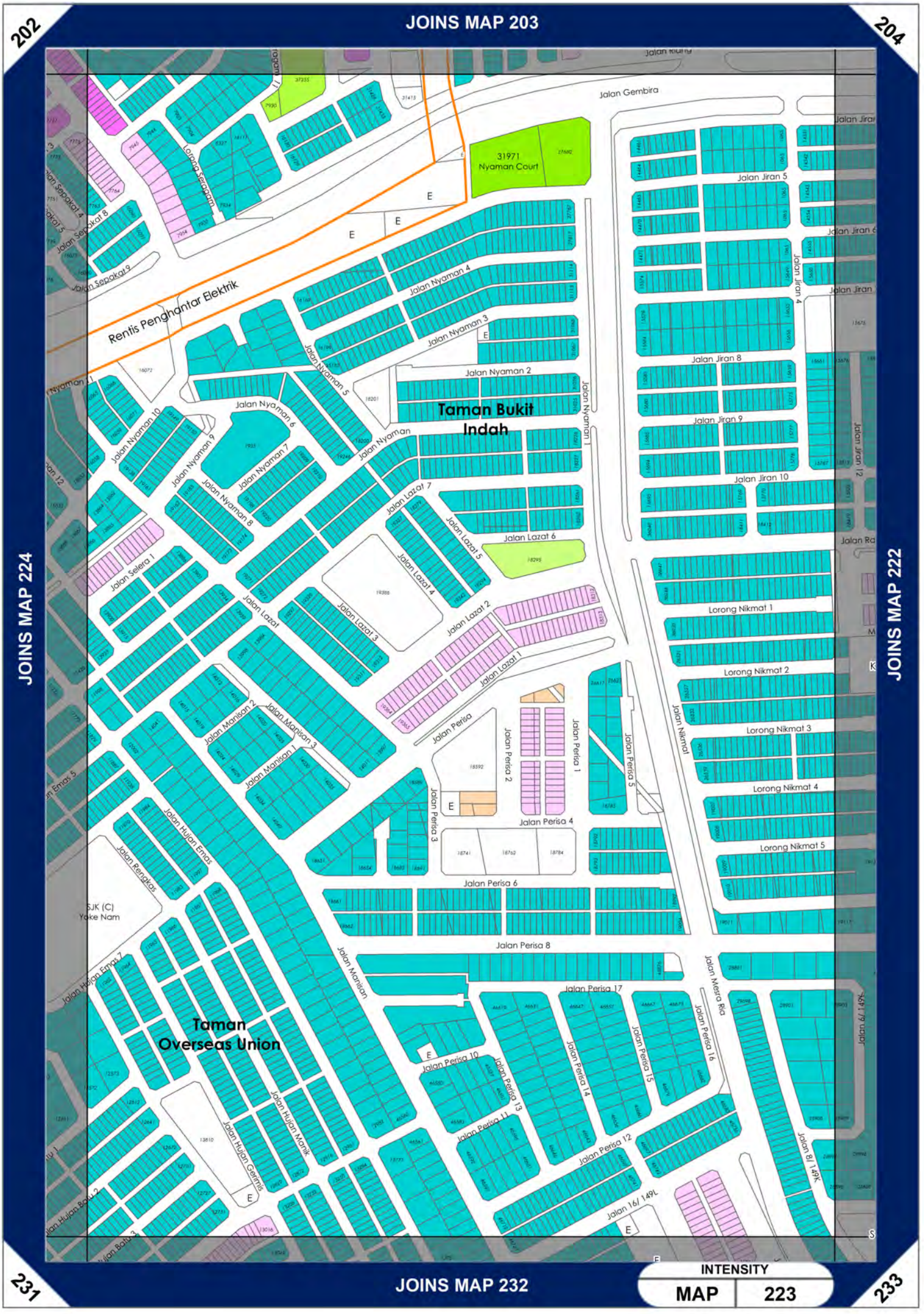
202
JOINS MAP 203
204
JOINS MAP 224
JOINS MAP 222
231
JOINS MAP 232
233
INTENSITY
MAP 223
Taman Bukit Indah
Taman Overseas Union
31971 Nyaman Court
Rentis Penghantar Elektrik
Jalan Gembira
Jalan Nyaman 1
Jalan Nyaman 2
Jalan Nyaman 3
Jalan Nyaman 4
Jalan Nyaman 5
Jalan Nyaman 6
Jalan Nyaman 7
Jalan Nyaman 8
Jalan Nyaman 9
Jalan Nyaman 10
Jalan Sepakat 4
Jalan Sepakat 8
Jalan Sepakat 9
Jalan Jiran 4
Jalan Jiran 5
Jalan Jiran 8
Jalan Jiran 9
Jalan Jiran 10
Jalan Jiran 12
Jalan Lazat
Jalan Lazat 1
Jalan Lazat 2
Jalan Lazat 3
Jalan Lazat 4
Jalan Lazat 5
Jalan Lazat 6
Jalan Lazat 7
Jalan Selera 1
Jalan Manisan 1
Jalan Manisan 2
Jalan Manisan 3
Jalan Perisa
Jalan Perisa 1
Jalan Perisa 2
Jalan Perisa 3
Jalan Perisa 4
Jalan Perisa 5
Jalan Perisa 6
Jalan Perisa 8
Jalan Perisa 10
Jalan Perisa 11
Jalan Perisa 12
Jalan Perisa 13
Jalan Perisa 14
Jalan Perisa 15
Jalan Perisa 16
Jalan Perisa 17
Jalan Nikmat
Lorong Nikmat 1
Lorong Nikmat 2
Lorong Nikmat 3
Lorong Nikmat 4
Lorong Nikmat 5
Jalan Hujan Emas
Jalan Hujan Emas 5
Jalan Hujan Emas 7
Jalan Hujan Manik
Jalan Hujan Gerimis
Jalan Hujan Batu 2
Jalan Hujan Batu 3
Jalan Rengkas
Jalan Mesra Ria
Jalan 8/ 149K
Jalan 16/ 149L
SJK (C) Yoke Nam
Lorong Serapam 11
E

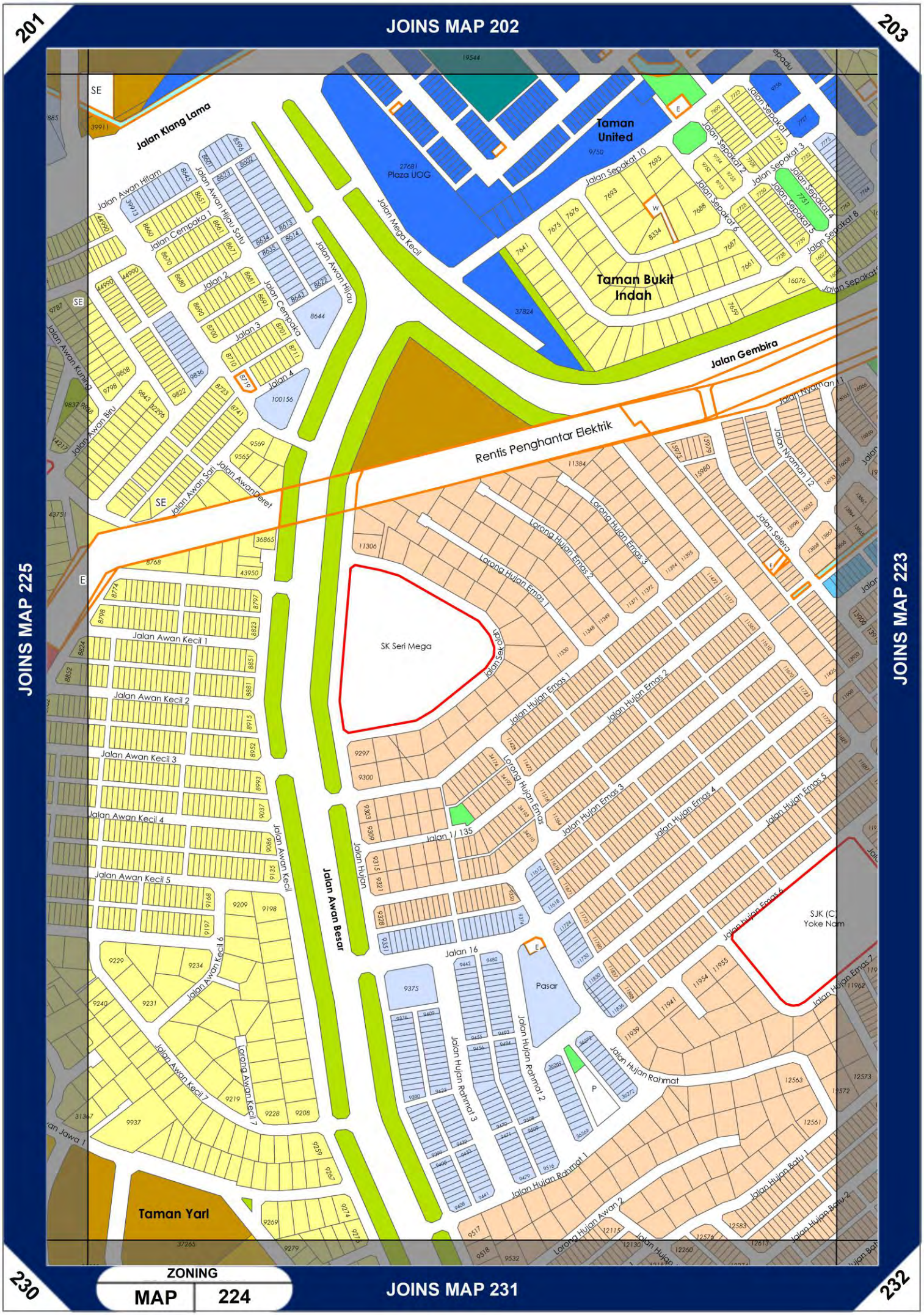
201
JOINS MAP 202
203
JOINS MAP 225
JOINS MAP 223
230
JOINS MAP 231
232
Jalan Klang Lama
Taman United
Plaza UOG
Jalan Mega Kecil
Taman Bukit Indah
Jalan Gembira
Rentis Penghantar Elektrik
Jalan Awan Hitam
Jalan Awan Hijau Satu
Jalan Cempaka
Jalan 2
Jalan 3
Jalan 4
Jalan Awan Hijau
Jalan Awan Kuning
Jalan Awan Biru
Jalan Awan Sari
Jalan Awan Merah
Jalan Awan Kecil 1
Jalan Awan Kecil 2
Jalan Awan Kecil 3
Jalan Awan Kecil 4
Jalan Awan Kecil 5
Jalan Awan Kecil 6
Jalan Awan Kecil 7
Lorong Awan Kecil 7
Jalan Awan Kecil
Jalan Awan Besar
SK Seri Mega
Jalan Sekolah
Lorong Hujan Emas 1
Lorong Hujan Emas 2
Lorong Hujan Emas 3
Jalan Hujan Emas 1
Jalan Hujan Emas 2
Jalan Hujan Emas 3
Jalan Hujan Emas 4
Jalan Hujan Emas 5
Jalan Hujan Emas 6
Jalan Hujan Emas 7
Lorong Hujan Emas
Jalan 1/135
Jalan Hujan
Jalan 16
Pasar
SJK (C) Yoke Nam
Jalan Hujan Rahmat
Jalan Hujan Rahmat 1
Jalan Hujan Rahmat 2
Jalan Hujan Rahmat 3
Jalan Hujan Batu 1
Jalan Hujan Batu 2
Lorong Hujan Awan 2
Taman Yarl
Jalan Nyaman 1
Jalan Nyaman 12
Jalan Selera
Jalan Sepakat 1
Jalan Sepakat 2
Jalan Sepakat 3
Jalan Sepakat 4
Jalan Sepakat 5
Jalan Sepakat 6
Jalan Sepakat 8
Jalan Sepakat 10
ZONING
MAP 224

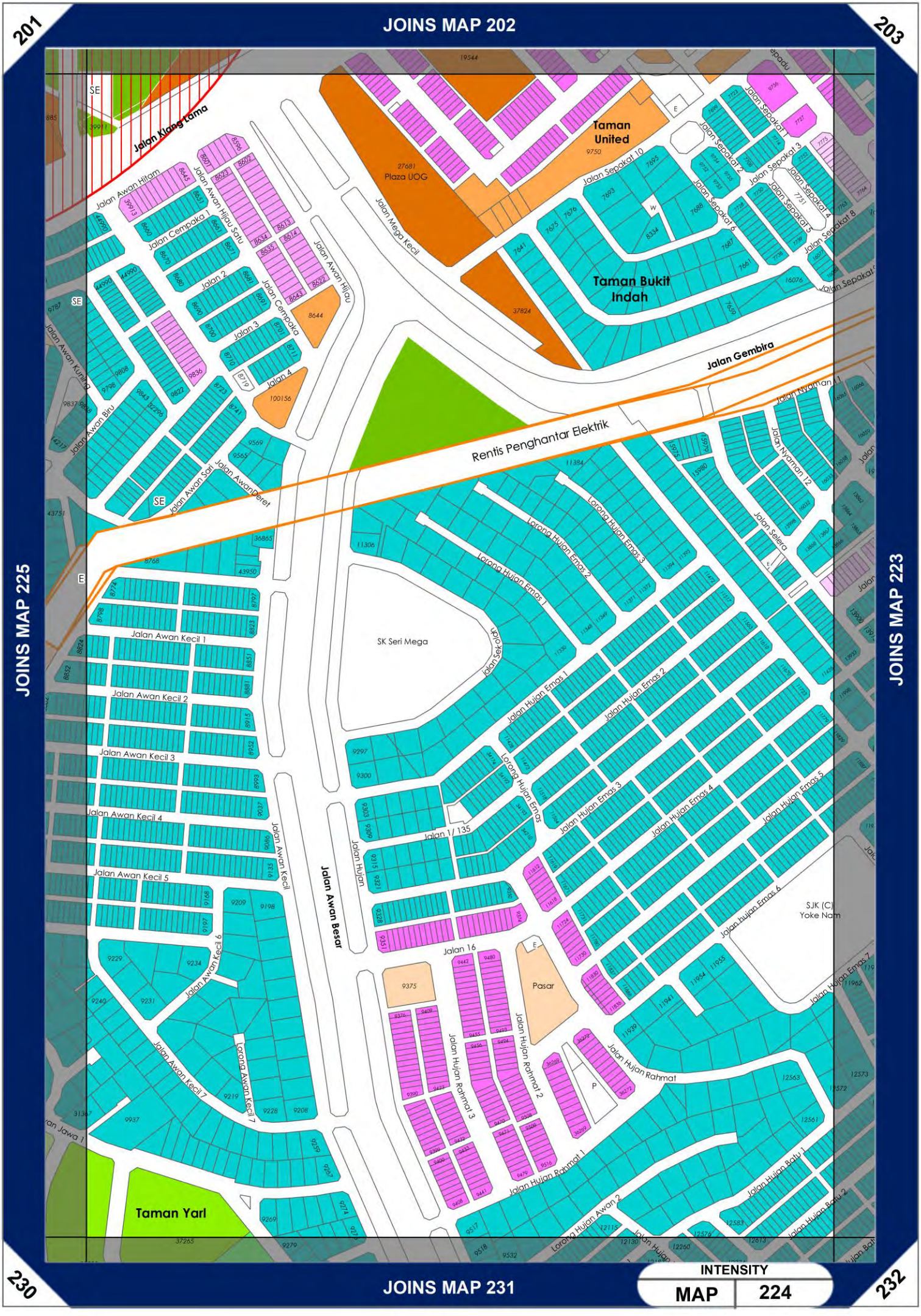
201
JOINS MAP 202
203
JOINS MAP 225
JOINS MAP 223
230
JOINS MAP 231
232
Jalan Klang Lama
Taman United
Plaza UOG
Jalan Mega Kecil
Taman Bukit Indah
Jalan Gembira
Rentis Penghantar Elektrik
Jalan Awan Hitam
Jalan Awan Hijau Satu
Jalan Cempaka 1
Jalan 2
Jalan Cempaka
Jalan Awan Hijau
Jalan 3
Jalan 4
Jalan Awan Kuning
Jalan Awan Biru
Jalan Awan Sari
Jalan Awan Jingga
Jalan Sepakat 2
Jalan Sepakat 3
Jalan Sepakat 4
Jalan Sepakat 5
Jalan Sepakat 6
Jalan Sepakat 8
Jalan Sepakat 10
Jalan Nyaman 11
Jalan Nyaman 12
Jalan Selera
Lorong Hujan Emas 1
Lorong Hujan Emas 2
Lorong Hujan Emas 3
Jalan Hujan Emas 1
Jalan Hujan Emas 2
Jalan Hujan Emas 3
Jalan Hujan Emas 4
Jalan Hujan Emas 5
Jalan hujan Emas 6
Jalan Hujan Emas 7
Jalan Sekolah
SK Seri Mega
SJK (C) Yoke Nam
Jalan 1/135
Jalan Hujan
Jalan Awan Besar
Jalan Awan Kecil
Jalan Awan Kecil 1
Jalan Awan Kecil 2
Jalan Awan Kecil 3
Jalan Awan Kecil 4
Jalan Awan Kecil 5
Jalan Awan Kecil 6
Jalan Awan Kecil 7
Lorong Awan Kecil 7
Jalan 16
Pasar
Jalan Hujan Rahmat 1
Jalan Hujan Rahmat 2
Jalan Hujan Rahmat 3
Jalan Hujan Rahmat
Jalan Hujan Batu 1
Jalan Hujan Batu 2
Lorong Hujan Awan 2
Taman Yarl
INTENSITY
MAP
224

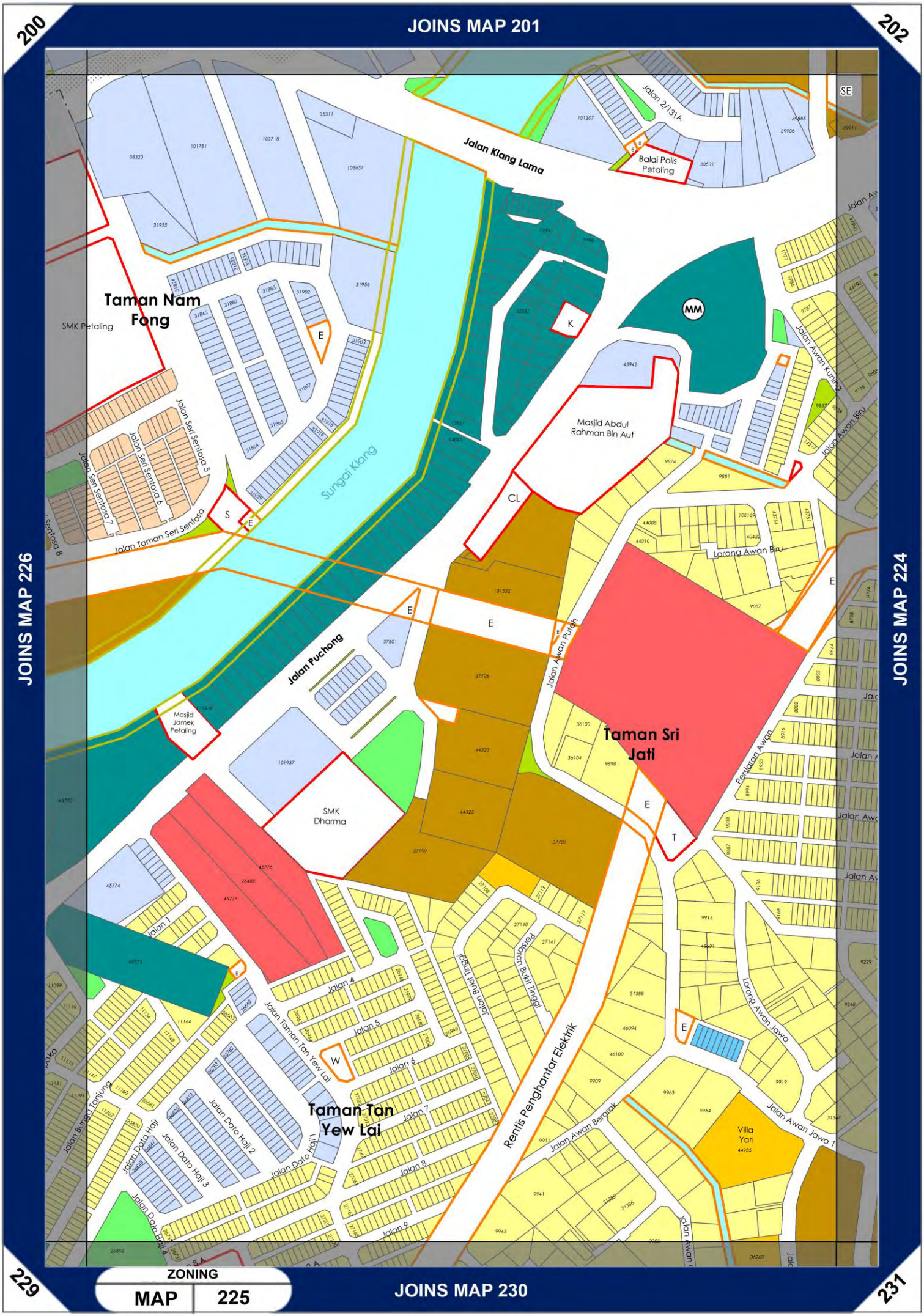

200
JOINS MAP 201
202
JOINS MAP 226
JOINS MAP 224
229
ZONING
MAP 225
JOINS MAP 230
231
Taman Nam Fong
SMK Petaling
Jalan Klang Lama
Balai Polis Petaling
Jalan 2/131A
Sungai Klang
Masjid Abdul Rahman Bin Auf
Jalan Seri Sentosa 5
Jalan Seri Sentosa 6
Jalan Seri Sentosa 7
Jalan Taman Seri Sentosa
Jalan Puchong
Masjid Jamek Petaling
SMK Dharma
Taman Sri Jati
Jalan Awan Putih
Lorong Awan Biru
Jalan Awan Kuning
Jalan Awan Biru
Persiaran Awan
Jalan Awan Jawa 1
Lorong Awan Jawa
Jalan Awan Berarak
Villa Yari
Rentis Penghantar Elektrik
Jalan Bukit Tinggi
Persiaran Bukit Tinggi
Jalan Taman Tan Yew Lai
Taman Tan Yew Lai
Jalan Dato Haji 1
Jalan Dato Haji 2
Jalan Dato Haji 3
Jalan Dato Haji 4
Jalan Bunga Tanjung
Jalan 1
Jalan 4
Jalan 5
Jalan 6
Jalan 7
Jalan 8
Jalan 9
MM
K
CL
S
E
T
W
SE

200
JOINS MAP 201
202
JOINS MAP 226
JOINS MAP 224
229
JOINS MAP 230
231
Taman Nam Fong
SMK Petaling
Jalan Klang Lama
Balai Polis Petaling
Jalan 2/131A
Jalan Seri Sentosa 5
Jalan Seri Sentosa 6
Jalan Seri Sentosa 7
Jalan Taman Seri Sentosa
Sungai Klang
Masjid Abdul Rahman Bin Auf
Jalan Awan Kuning
Jalan Awan Biru
Lorong Awan Biru
Apartmen Tulin
Jalan Puchong
Jalan Awan Putih
Masjid Jamek Petaling
SJK (T) Dharma
SMK Dharma
Taman Sri Jati
Persiaran Awan
Jalan 1
Jalan 4
Jalan 5
Jalan 6
Jalan 7
Jalan 8
Jalan 9
Jalan Taman Tan Yew Lai
Taman Tan Yew Lai
Jalan Dato Haji
Jalan Dato Haji 2
Jalan Dato Haji 3
Jalan Dato Haji 4
Jalan Bunga Tanjung
Jalan Bukit Tinggi
Persiaran Bukit Tinggi
Rentis Penghantar Elektrik
Lorong Awan Jawa
Jalan Awan Jawa 1
Jalan Awan Bergerak
Villa Yarl
INTENSITY
MAP 225

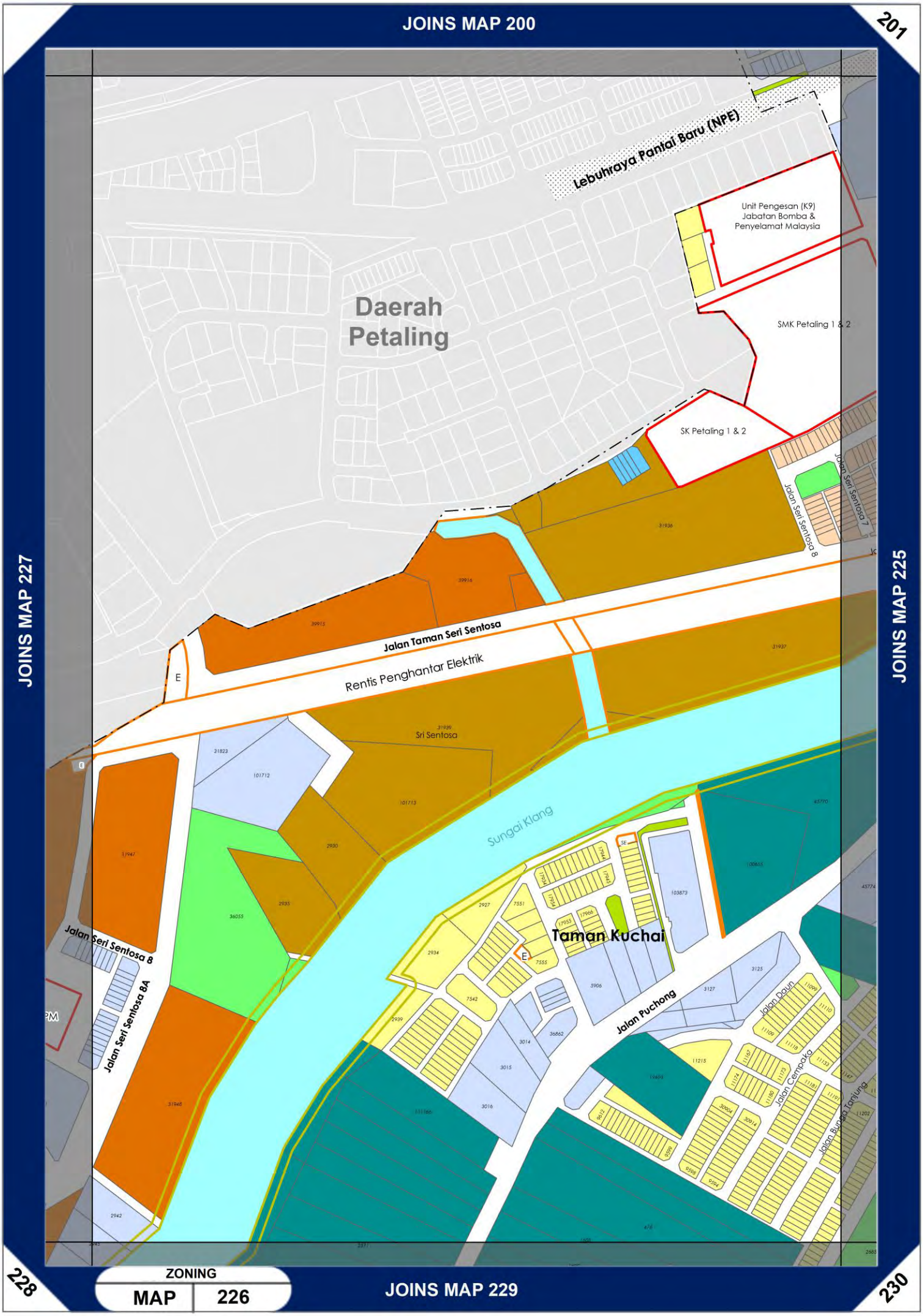
JOINS MAP 200
201
JOINS MAP 227
JOINS MAP 225
228
230
JOINS MAP 229
Lebuhraya Pantai Baru (NPE)
Unit Pengesan (K9)
Jabatan Bomba &
Penyelamat Malaysia
Daerah
Petaling
SMK Petaling 1 & 2
SK Petaling 1 & 2
Jalan Seri Sentosa 7
Jalan Seri Sentosa 8
Jalan Taman Seri Sentosa
Rentis Penghantar Elektrik
Sri Sentosa
Sungai Klang
Taman Kuchai
Jalan Puchong
Jalan Seri Sentosa 8
Jalan Seri Sentosa 8A
Jalan Daun
Jalan Cempaka
Jalan Bunga Tanjung
ZONING
MAP
226

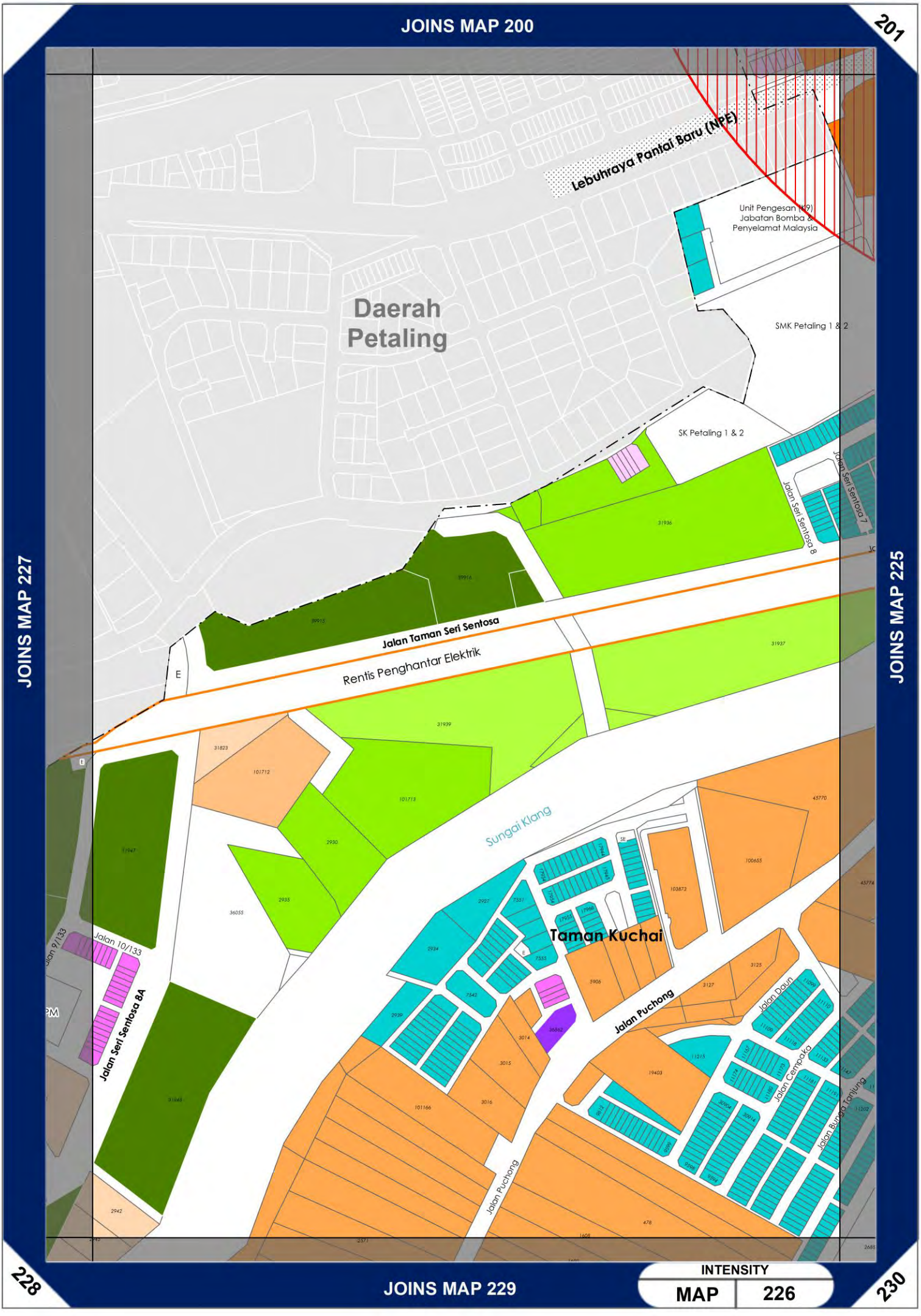
JOINS MAP 200
201
JOINS MAP 227
JOINS MAP 225
228
JOINS MAP 229
230
Lebuhraya Pantai Baru (NPE)
Unit Pengesan (19)
Jabatan Bomba &
Penyelamat Malaysia
Daerah
Petaling
SMK Petaling 1 & 2
SK Petaling 1 & 2
Jalan Seri Sentosa 7
Jalan Seri Sentosa 8
Jalan Taman Seri Sentosa
Rentis Penghantar Elektrik
Sungai Klang
Taman Kuchai
Jalan Puchong
Jalan Seri Sentosa 8A
Jalan 10/133
Jalan Daun
Jalan Cempaka
Jalan Bunga Tanjung
INTENSITY
MAP
226

LIMITS OF MAP

200

LIMITS OF MAP

JOINS MAP 226

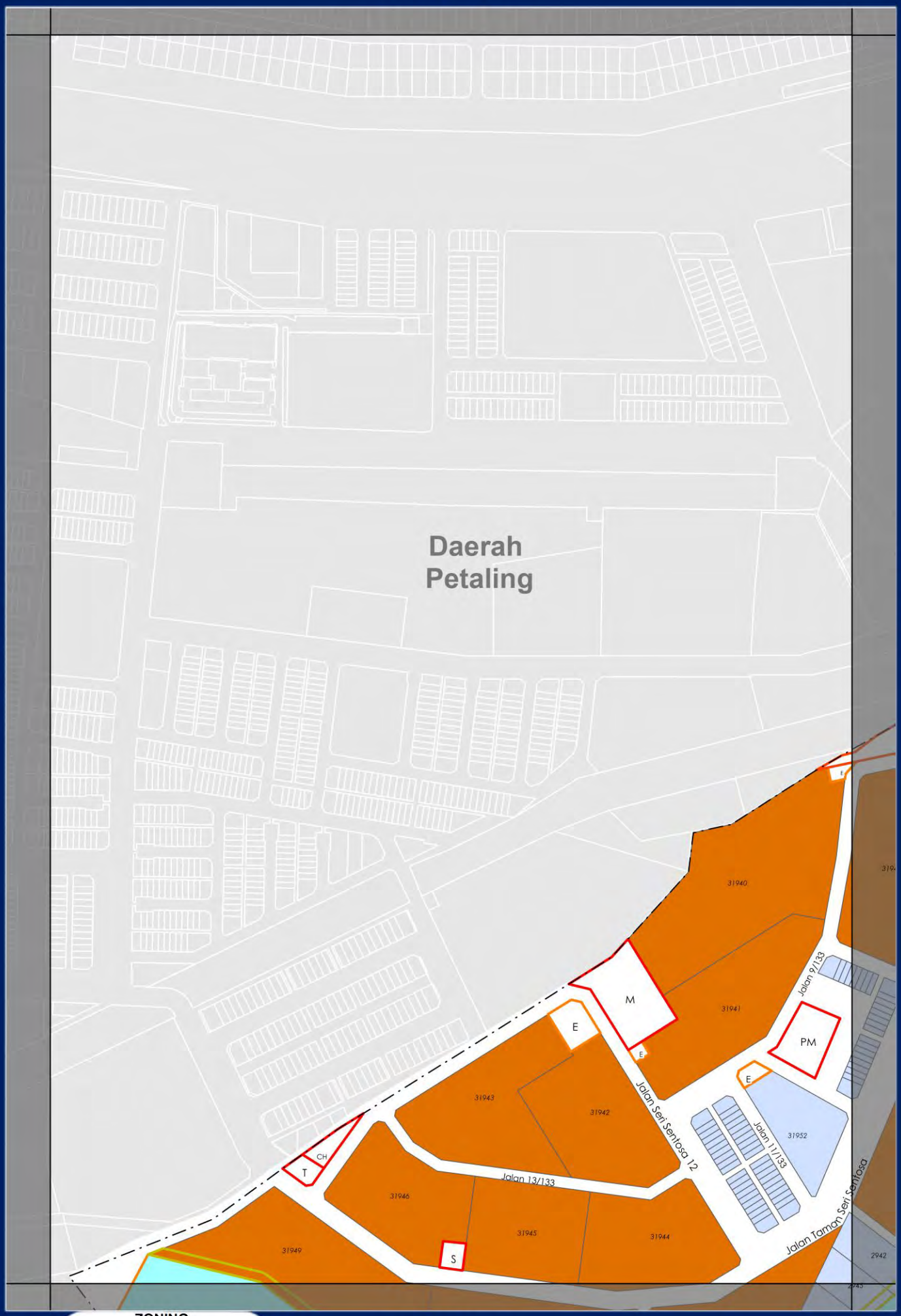

ZONING

MAP 227

JOINS MAP 228

229

LIMITS OF MAP

200

LIMITS OF MAP

JOINS MAP 226

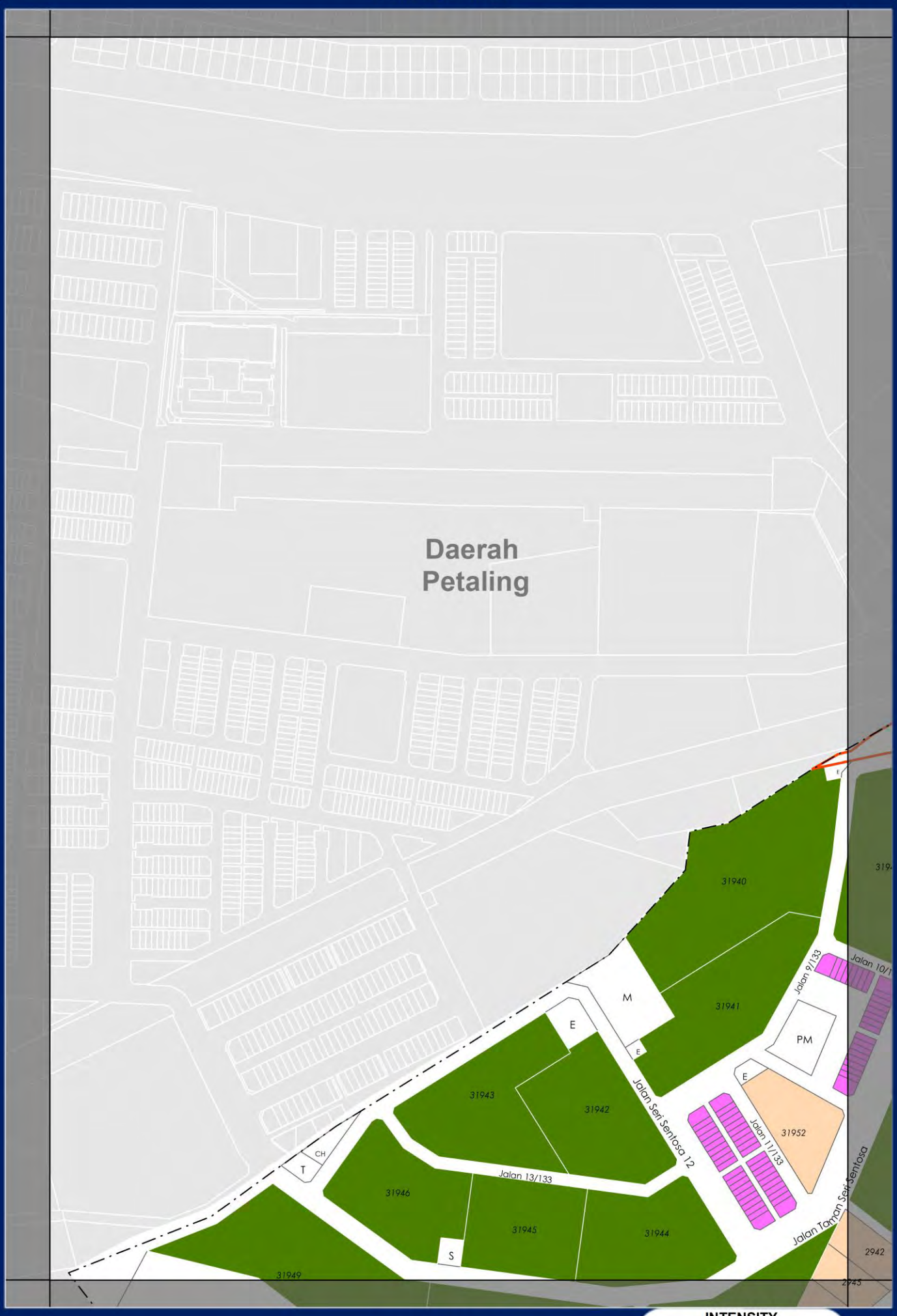

JOINS MAP 228

INTENSITY

MAP 227

229

JOINS MAP 227

226

LIMITS OF MAP

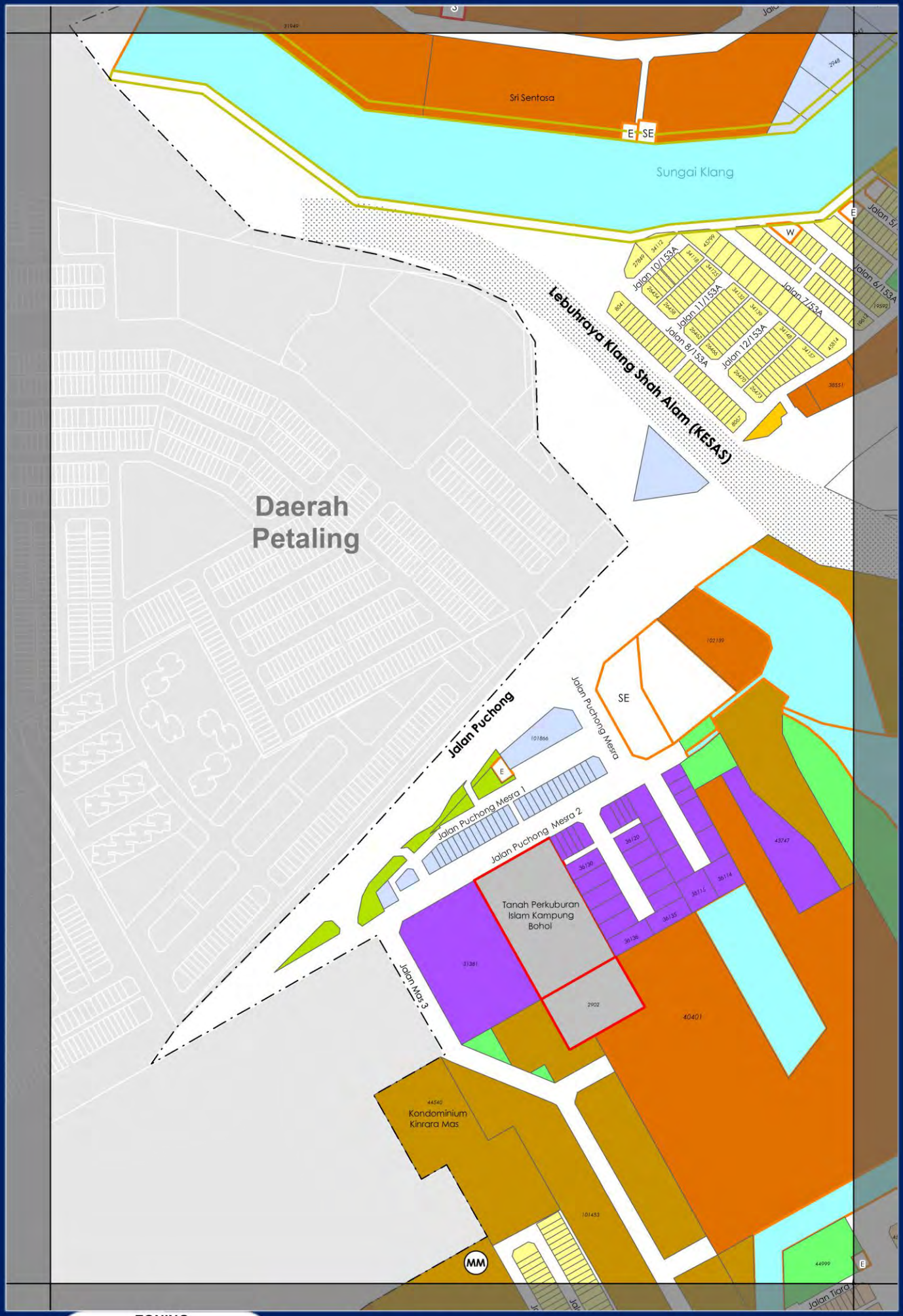

JOINS MAP 229

ZONING

MAP 228

JOINS MAP 255

254

JOINS MAP 227
226
LIMITS OF MAP
JOINS MAP 229
JOINS MAP 255
254
INTENSITY
MAP 228
Sri Sentosa
Sungai Klang
Lebuhraya Klang Shah Alam (KESAS)
Daerah Petaling
Jalan Puchong
Jalan Puchong Mesra
Jalan Puchong Mesra 1
Jalan Puchong Mesra 2
Tanah Perkuburan Islam Kampung Bohol
Jalan Mas 3
Kondominium Kinrara Mas
Jalan 10/153A
Jalan 11/153A
Jalan 7/153A
Jalan 8/153A
Jalan 12/153A
Jalan 6/153A
Jalan Tiara 1
E
SE
W

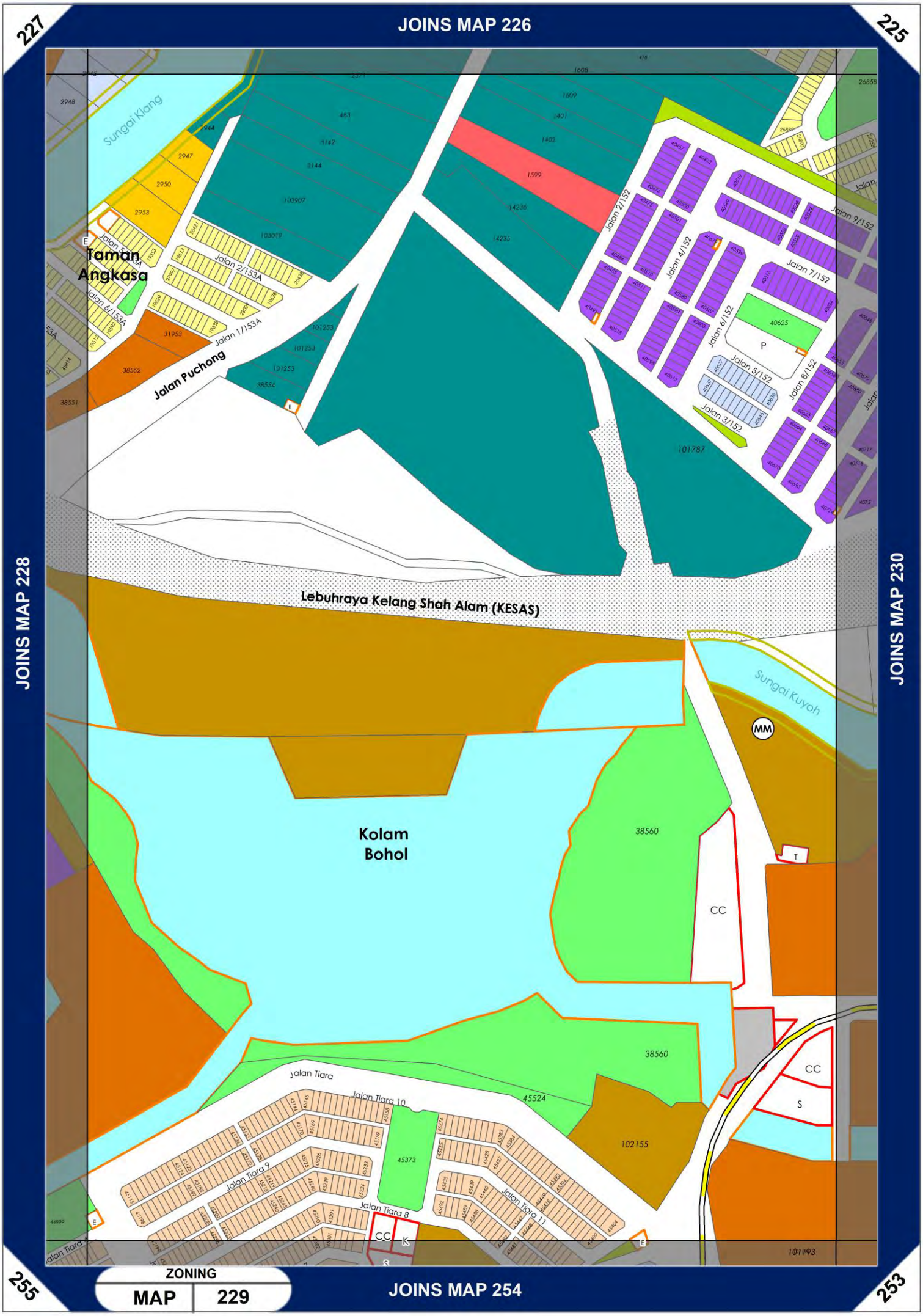
227
JOINS MAP 226
225
JOINS MAP 228
JOINS MAP 230
255
JOINS MAP 254
253
Sungai Klang
Taman Angkasa
Jalan 6/153A
Jalan 2/153A
Jalan 1/153A
Jalan Puchong
Jalan 2/152
Jalan 4/152
Jalan 6/152
Jalan 7/152
Jalan 9/152
Jalan 5/152
Jalan 8/152
Jalan 3/152
40625
P
101787
Lebuhraya Kelang Shah Alam (KESAS)
Sungai Kuyoh
MM
Kolam Bohol
38560
CC
T
38560
Jalan Tiara
Jalan Tiara 10
45524
Jalan Tiara 9
45373
Jalan Tiara 8
Jalan Tiara 11
102155
CC
S
CC
K
S
101193
ZONING
MAP
229

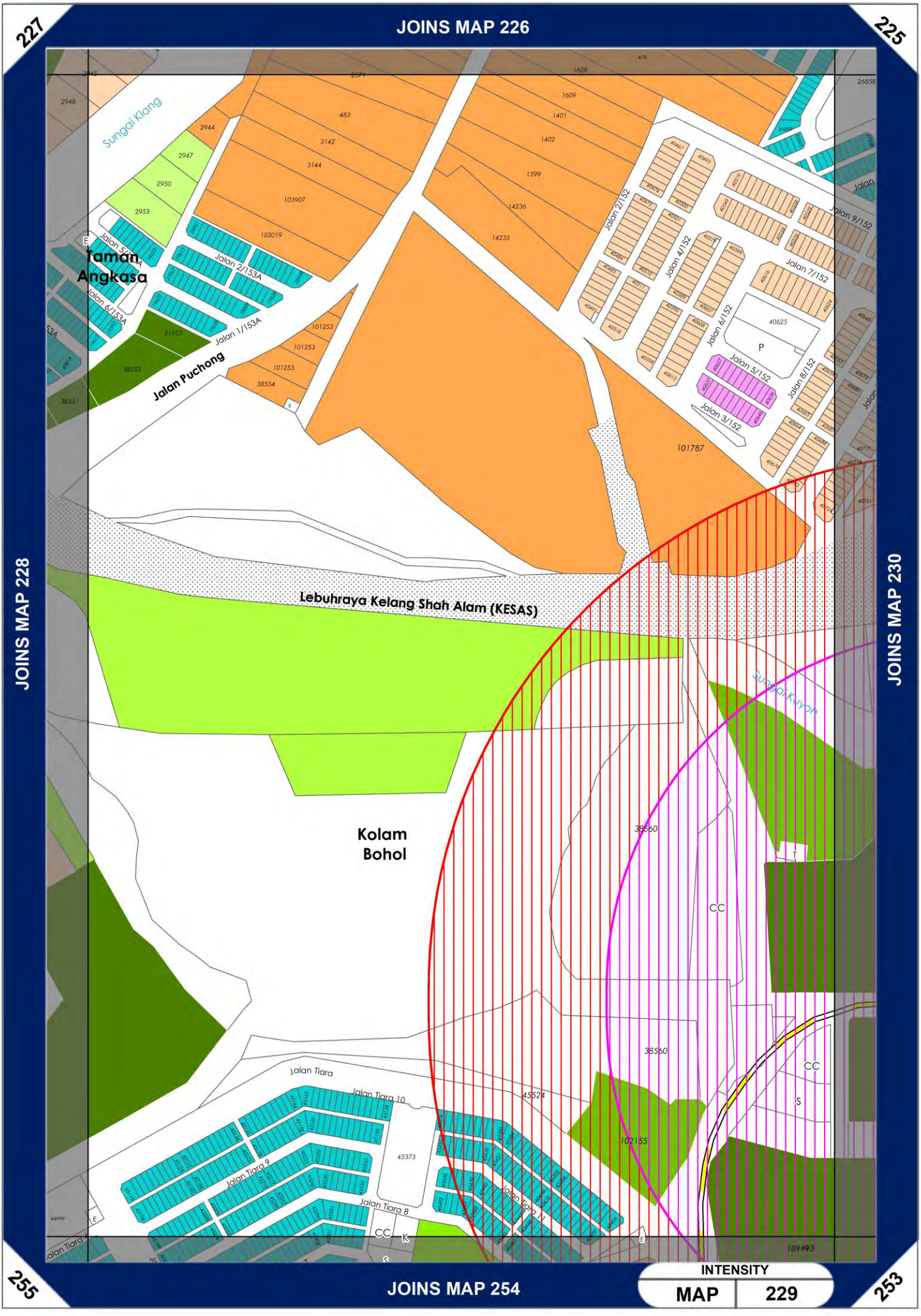
227
JOINS MAP 226
225
JOINS MAP 228
JOINS MAP 230
255
JOINS MAP 254
253
Sungai Klang
Taman Angkasa
Jalan 5/153A
Jalan 6/153A
Jalan 2/153A
Jalan 1/153A
Jalan Puchong
Jalan 2/152
Jalan 4/152
Jalan 6/152
Jalan 5/152
Jalan 8/152
Jalan 9/152
Jalan 7/152
Jalan 3/152
Lebuhraya Kelang Shah Alam (KESAS)
Sungai Kuyoh
Kolam Bohol
Jalan Tiara
Jalan Tiara 10
Jalan Tiara 9
Jalan Tiara 8
Jalan Tiara 11
INTENSITY
MAP 229

226
JOINS MAP 225
224
JOINS MAP 229
JOINS MAP 231
254
JOINS MAP 253
252

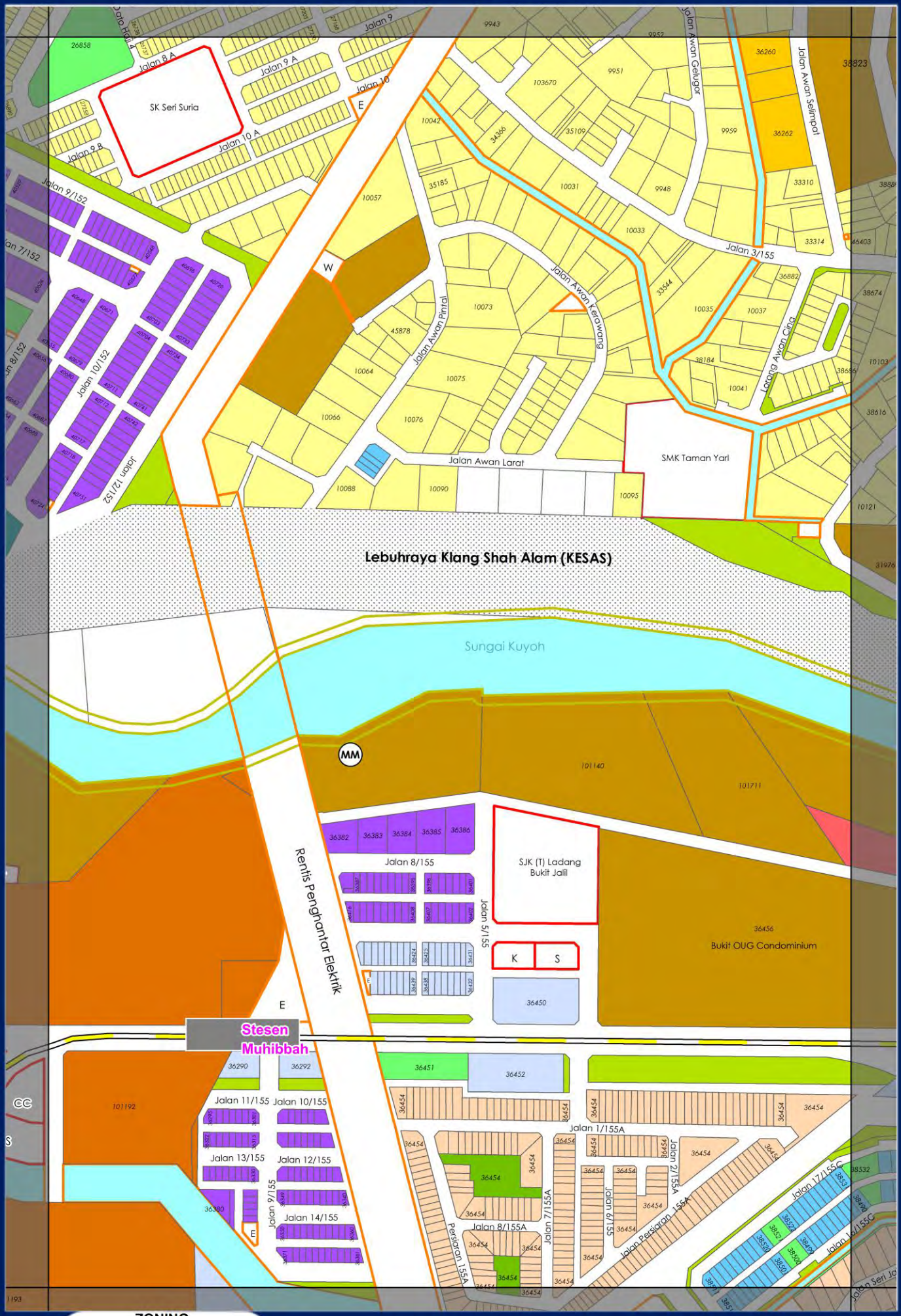

ZONING

MAP	230

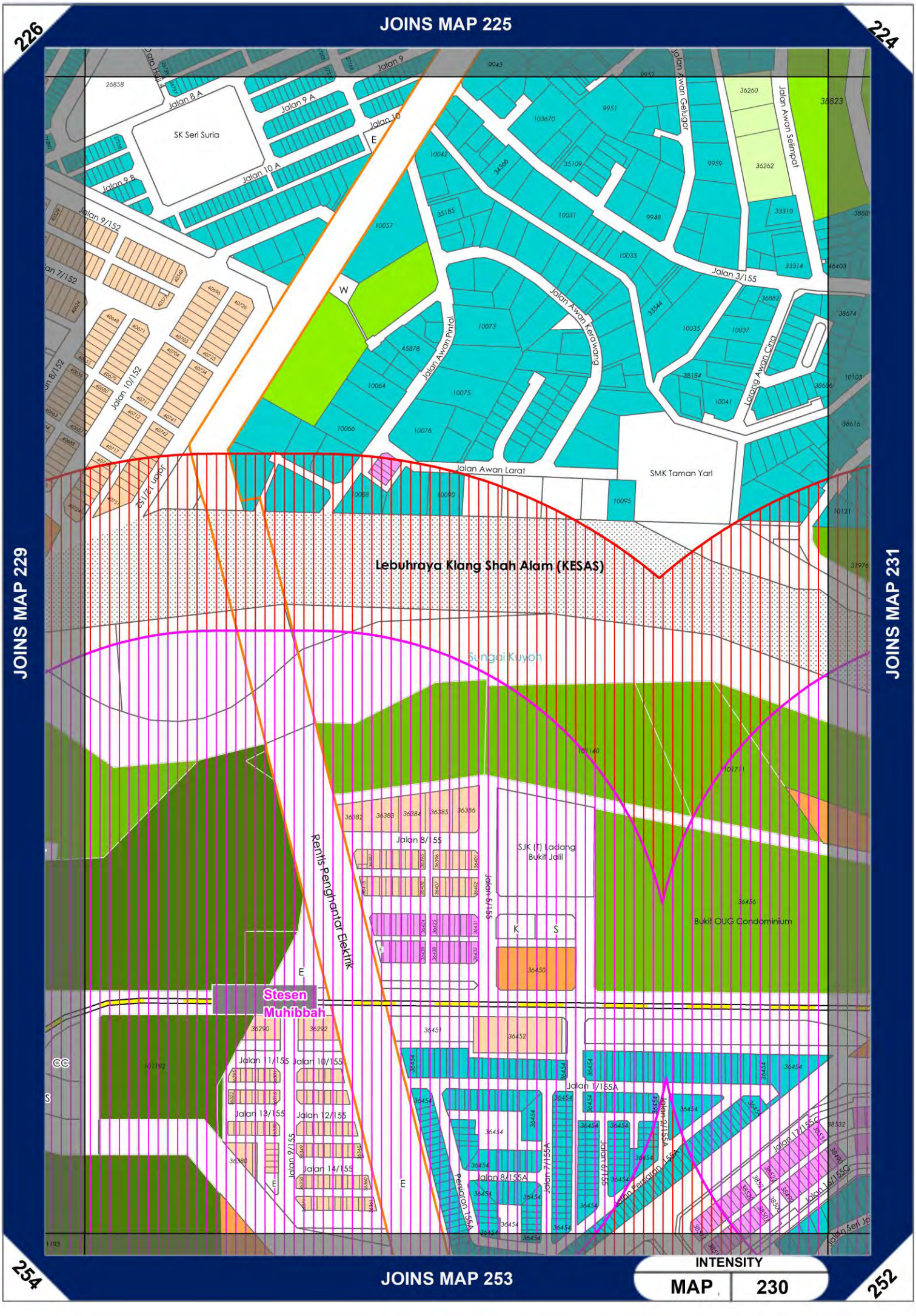
JOINS MAP 225
226
224
JOINS MAP 229
JOINS MAP 231
254
252
JOINS MAP 253
SK Seri Suria
SMK Taman Yarl
Lebuhraya Klang Shah Alam (KESAS)
Sungai Kuyon
Rentis Penghantar Elektrik
Stesen Muhibbah
SJK (T) Ladang Bukit Jalil
Bukit OUG Condominium
Jalan 8 A
Jalan 9
Jalan 9 A
Jalan 10
Jalan 10 A
Jalan 9 B
Jalan 9/152
Jalan 10/152
Jalan 7/152
Jalan 8/152
Jalan Awan Gelugor
Jalan Awan Selimpat
Jalan 3/155
Jalan Awan Pinitol
Jalan Awan Kerawang
Lorong Awan Cina
Jalan Awan Larat
Jalan 8/155
Jalan 6/155
Jalan 11/155
Jalan 10/155
Jalan 13/155
Jalan 12/155
Jalan 9/155
Jalan 14/155
Jalan 1/155A
Jalan 8/155A
Jalan 7/155A
Jalan 2/155A
Jalan 17/155C
Jalan 16/155C
Persiaran 155A
Jalan Kenanga 155A
INTENSITY
MAP 230

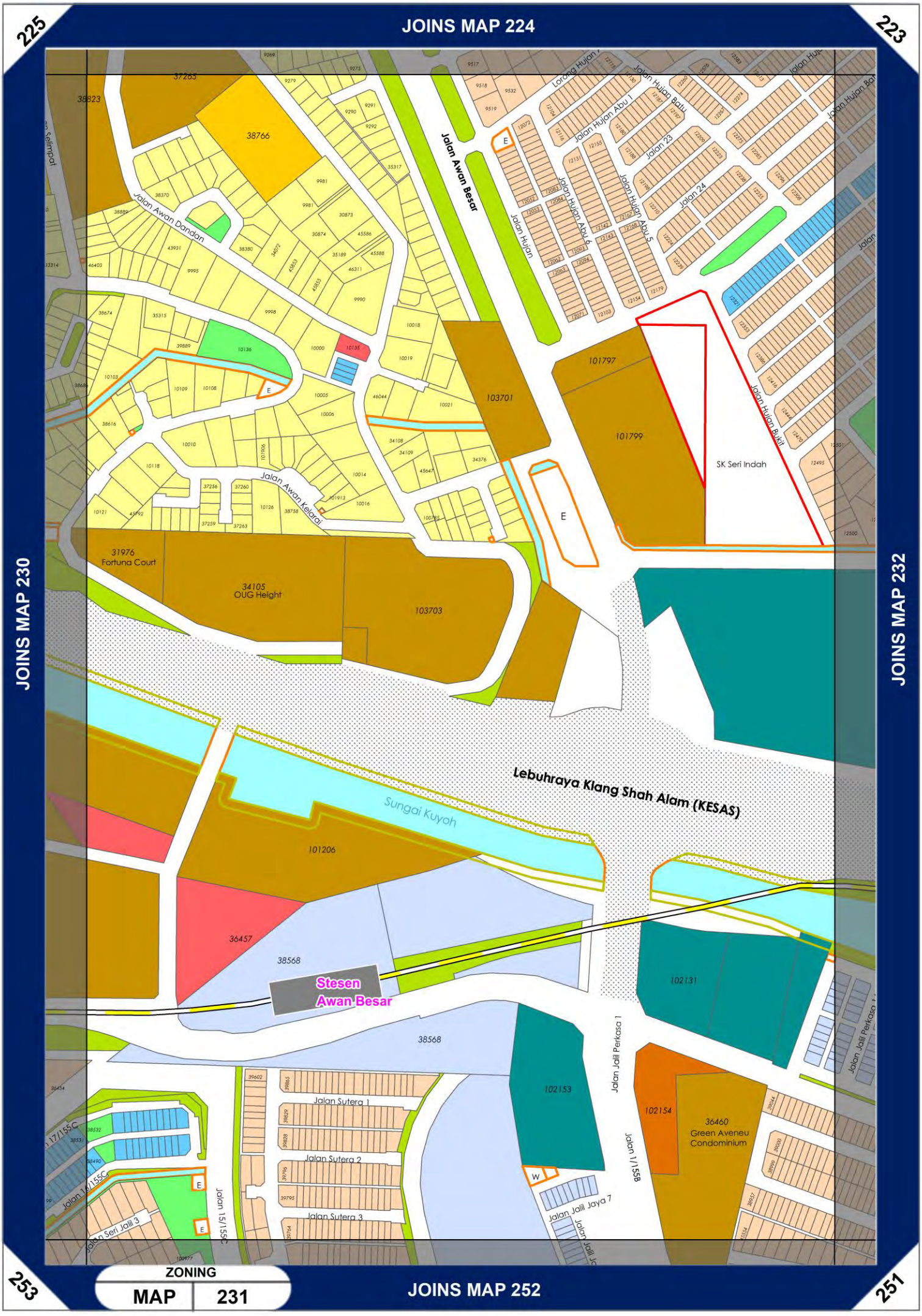
JOINS MAP 224
225
223
JOINS MAP 230
JOINS MAP 232
253
251
JOINS MAP 252
Jalan Awan Besar
Jalan Awan Dandan
Jalan Awan Kelarai
Jalan Hujan
Jalan Hujan Abu 1
Jalan Hujan Abu 5
Jalan Hujan Abu 6
Jalan Hujan Batu
Jalan Hujan Bukit
Jalan 23
Jalan 24
SK Seri Indah
31976
Fortuna Court
34105
OUG Height
Lebuhraya Klang Shah Alam (KESAS)
Sungai Kuyoh
Stesen
Awan Besar
Jalan Jalil Perkasa 1
Jalan 1/155B
Jalan Jalil Jaya 7
Jalan Sutera 1
Jalan Sutera 2
Jalan Sutera 3
Jalan 15/155C
Jalan Seri Jalil 3
36460
Green Aveneu
Condominium
ZONING
MAP
231

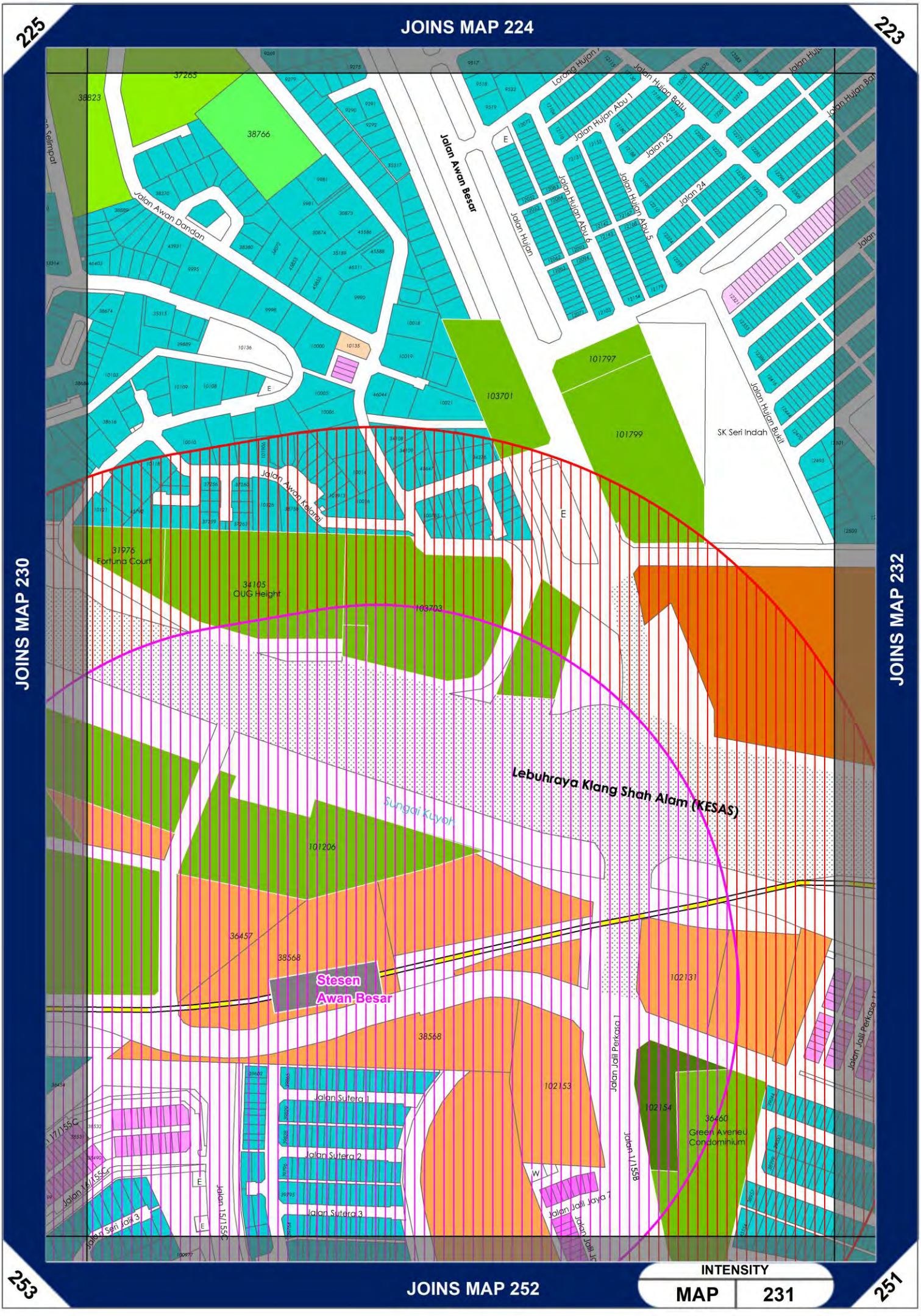
JOINS MAP 224
225
223
JOINS MAP 230
JOINS MAP 232
JOINS MAP 252
253
251
INTENSITY
MAP 231
Jalan Awan Besar
Jalan Awan Dandan
Jalan Awan Kelabat
Jalan Hujan Abu 1
Jalan Hujan Abu 5
Jalan Hujan Abu 6
Jalan Hujan Batu
Jalan Hujan Bukit
Jalan Hujan
Jalan 23
Jalan 24
SK Seri Indah
31976
Fortuna Court
34105
CUG Height
Lebuhraya Klang Shah Alam (KESAS)
Sungai Kuyoh
Stesen
Awan Besar
Jalan Sutera 1
Jalan Sutera 2
Jalan Sutera 3
Jalan Jalil Perkasa 1
Jalan 1/155B
Jalan 15/155C
Jalan Jalil Jaya 7
36460
Green Avenue
Condominium
37265
38823
38766
101797
103701
101799
103703
101206
36457
38568
102131
102153
102154

JOINS MAP 223
224
222
JOINS MAP 231
JOINS MAP 233
252
250
JOINS MAP 251
Jalan Hujan Emas 8
Jalan Hujan Gerimis 1
Jalan Hujan Gerimis 2
Jalan Hujan Emas 9
Jalan Hujan Bubuk 1
Jalan Hujan Bubuk 2
Jalan Hujan Bubuk 3
Jalan Hujan Bubuk 4
Jalan Hujan Bubuk 5
Jalan Hujan Bubuk 6
Jalan Hujan Bubuk
Jalan Hujan Emas 10
Jalan Hujan Emas 11
Jalan Hujan Emas 12
Jalan 15/149L
Jalan 12/ 149L
Jalan 10/ 149L
Jalan 8/ 149L
Jalan 6/ 149L
Jalan 5/ 149L
Jalan 4/ 149L
Jalan 3/ 149L
Jalan 2/ 149L
Jalan 1/ 149L
Jalan 13/ 149L
Jalan 11/ 149L
Jalan 9/ 149L
Jalan 7/ 149L
Jalan Taufan
13812
13813
34106
101802
101808
101132
SE
SC
E
F
Lebuhraya Klang Shah Alam (KESAS)
Sungai Kuyoh
Jalan Jalil Perkasa 14
Jalan Jalil Perkasa 15
Jalan Jalil Perkasa 7
Jalan Jalil Perkasa 9
Jalan Jalil Perkasa 10
Jalan Jalil Perkasa 16
Jalan Jalil Perkasa 17
Jalan Jalil Perkasa 19
ZONING
MAP
232

224
JOINS MAP 223
222
JOINS MAP 231
JOINS MAP 233
252
JOINS MAP 251
250

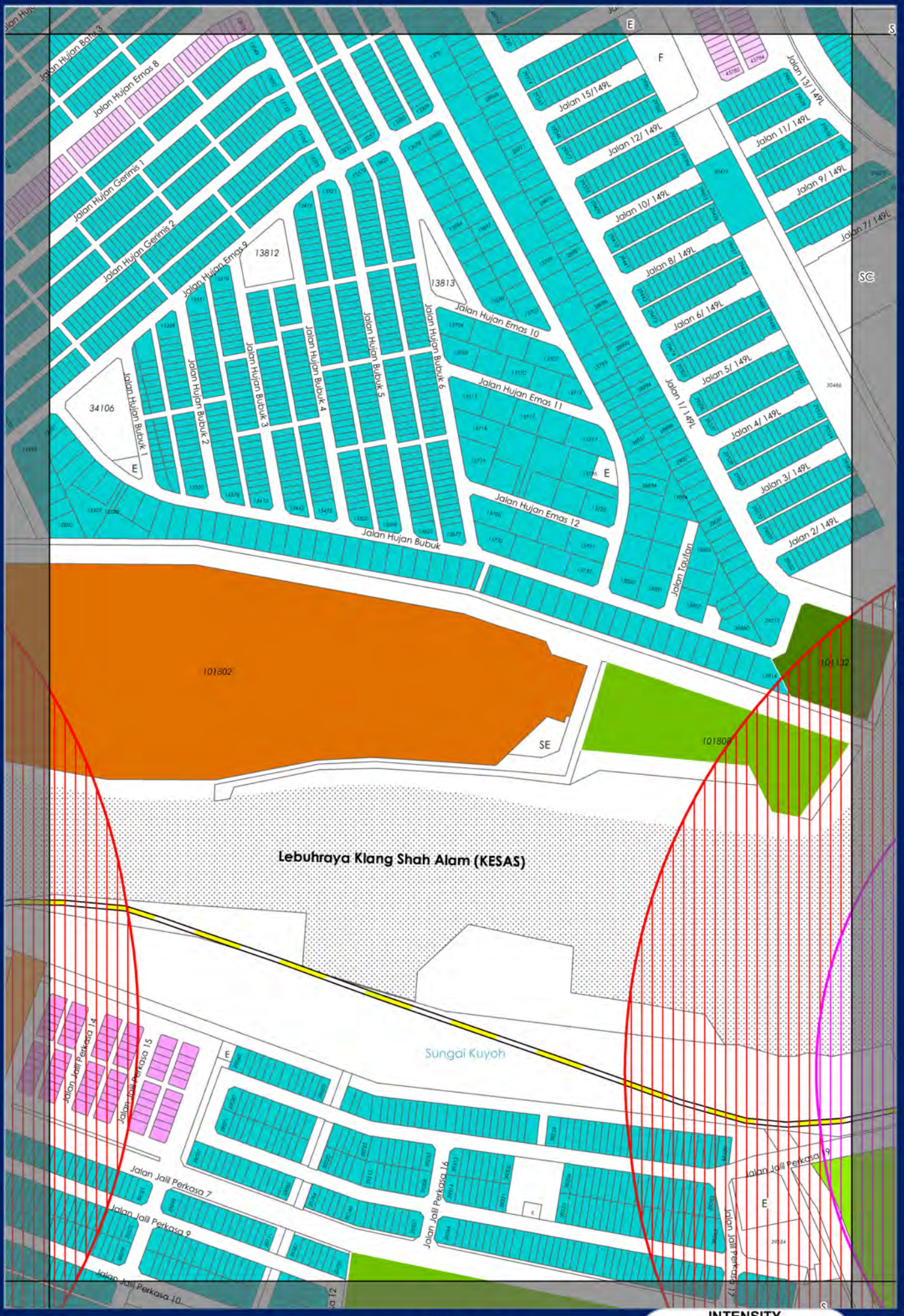

INTENSITY

MAP	232

JOINS MAP 222
223
221
JOINS MAP 232
JOINS MAP 234
251
249
JOINS MAP 250
Jalan 1/ 149K
30487
Jalan 2/ 149K
Jalan Mesra Ria
Jalan 7/ 149L
SK Seri Saujana
SMK Seri Saujana
Lebuhraya KL-Putrajaya (MEX)
Jalan 9/ 149J
Jalan 8/ 149J
Jalan 7/ 149J
Jalan 6/ 149J
Jalan 5/ 149J
Jalan 4/ 149J
Jalan 3/ 149J
Jalan 2/ 149J
Jalan 1/ 149J
Masjid Jamek Sri Petaling
Jalan Radin Anum
Jalan Radin
Pusat Komuniti
SRA Al - Maturidi
Jalan 1/149
Jalan 3/149D
Jalan 4/149D
Jalan 5/149D
Jalan 6/149D
Jalan 7/149D
Jalan 8/149D
Jalan 9/149D
Jalan 2/149D
Jalan 1/149D
SK Bandar Baru Seri Petaling
24203
36830
36829
K
CC
S
35079
Jalan 5 / 149B
Lebuhraya Klang Shah Alam (KESAS)
Sungai Kuyoh
Stesen
Sri Petaling
Jalan 9/155B
38384
38385
38388
Universiti Perubatan Antarabangsa
ZONING
MAP
233

223
JOINS MAP 222
221
JOINS MAP 232
JOINS MAP 234
251
JOINS MAP 250
249
INTENSITY
MAP 233
Jalan 1/ 149K
Jalan 2/ 149K
30487
Jalan Mesra Ria
Jalan 7/ 149L
SK Seri Saujana
SMK Seri Saujana
Lebuhraya KL-Putrajaya (MEX)
Jalan 2/ 149J
Jalan 9/ 149J
Jalan 8/ 149J
Jalan 7/ 149J
Jalan 6/ 149J
Jalan 5/ 149J
Jalan 4/ 149J
Jalan 3/ 149J
Jalan 1/ 149J
Masjid Jamek Sri Petaling
Jalan Radin Anum
Jalan Radin
Pusat Komuniti
SRA Al - Maturidi
Jalan 1/149
Jalan 3/ 149D
Jalan 4/149D
Jalan 5/149D
Jalan 6/149D
Jalan 7/149D
Jalan 8/149D
Jalan 9/149D
Jalan 2/149D
Jalan 11/149D
SK Bandar Baru Seri Petaling
24203
36829
36830
35079
CC
K
S
Jalan 5/149B
Lebuhraya Klang Shah Alam (KESAS)
Sungai Kuyoh
Stesen Sri Petaling
Jalan 9/155B
Taman Bukit Komanwel
38384
38385
38388
Universiti Perubatan Antarabangsa

222
JOINS MAP 221
220
JOINS MAP 233
JOINS MAP 235
250
JOINS MAP 249
248
Taman Sri Petaling
24211
Jalan Radin Anum
Jalan Radin Tengah 1
Jalan Radin Bagus 7
Jalan Radin Bagus 6
Jalan Radin Bagus 5
Jalan Radin Tengah
Jalan Radin Anum 2
Jalan Radin Anum 3
Jln Radin Anum 4
Jalan Radin Anum 1
Jalan Radin
24208
Ibu Pejabat Polis Daerah Brickfields
TM
37890
Jalan Merah Cagga
Jalan Pikrama
Jalan Wan Empuk
Jalan Wan Empok 1
Jalan Wan Empok 2
Jalan Puteri Senggang
Jalan Wan Malini 1
Lorong Pikrama 1
Lorong Pikrama 2
Lorong Pikrama 3
Lorong Pikrama 4
Lorong Pikrama 5
Jalan Wan Sendari
SK Bandar Baru Sri Petaling (1)
24215
SC
34970
Jalan Radin 2
Jalan Radin 4
Jalan Radin 3
Jalan Radin 1
Jalan 2/ 149B
35059
35061
Jalan 8 /149
Jalan 1 / 149
Jalan 5 / 149
Jalan 6 / 149
Jalan 7 / 149
Jalan 3 / 149
Jalan 2 / 149
Jalan 4/ 149H
Jalan 5/ 149G
Jalan 1/ 149E
38579
46310
36838
Lebuhraya Klang Shah Alam (KESAS)
Sungai Kuyoh
35323
38207
Stadium Hoki Bukit Jalil
ZONING
MAP
234

222
JOINS MAP 221
220
JOINS MAP 233
JOINS MAP 235
250
JOINS MAP 249
248
Taman Sri Petaling
24211
Jalan Radin Anum
Jalan Radin Tengah 1
Jalan Radin Bagus 7
Jalan Radin Bagus 6
Jalan Radin Bagus 5
Jalan Radin Tengah
Jalan Radin Anum 2
Jln Radin Anum 3
Jln Radin Anum 4
24208
Ibu Pejabat Polis Daerah Brickfields
TM
37890
Jalan Radin Anum 1
Jalan Radin
Jalan Merah Cagga
Jalan Wan Empuk
Jalan Wan Empok 1
Jalan Wan Empok 2
Jalan Puteri Senggang
Jalan Wan Malini 1
Jalan Pikrama
Lorong Pikrama 1
Lorong Pikrama 2
Lorong Pikrama 3
Lorong Pikrama 4
Lorong Pikrama 5
Jalan Wan Sendari
SK Bandar Baru Sri Petaling (1)
24215
SC
34970
Jalan 8 /149
Jalan 1 / 149
Jalan 5 / 149
Jalan 6 / 149
Jalan 7 / 149
Jalan 4/ 149H
Jalan 5/ 149G
Jalan 1/ 149E
Jalan 3 / 149
Jalan 2 / 149
Jalan 2/ 149B
Jalan Radin 2
Jalan Radin 3
Jalan Radin 4
Jalan Radin 1
35059
38579
46310
36838
Lebuhraya Klang Shah Alam (KESAS)
Sungai Kayan
35323
38207
Stadium Hoki Bukit Jalil
INTENSITY
MAP
234

221
JOINS MAP 220
219
JOINS MAP 234
JOINS MAP 236
249
JOINS MAP 248
247
Jalan Pasai 1
Jalan Pasai 2
Jalan Pasai 3
Jalan Pasai 4
Jalan Pasai 5
Jalan Pasai 6
Jalan Wan Empok 1
Jalan Wan Empok 2
Jalan Wan Puteri Senggang
Jalan Wan Malini 1
Jalan Wan Malini 2
Jalan Wan Malini 3
Jalan Wan Sendari 1
Jalan Wan Sendari 2
Jalan Wan Sendari 3
Jalan Merah Silu
Jalan 3/149E
Jalan Perlak 1
Jalan Perlak 2
Jalan Perlak 3
Jalan Perlak 4
Jalan Perlak 5
Jalan Perlak 6
Jalan 1/ 149A
Jalan 2/149A
Jalan 3/149A
Jalan 4/149A
Jalan 1/ 149G
Jalan 4/ 149G
Jalan 3 / 149G
Jalan 2/ 149G
Jalan 1/149E
Jalan Badang
Lorong Badang 7
Lorong Badang 8
Lorong Badang 9
Lorong Badang 10
Lorong Badang 11
Lorong Badang 12
Lorong Badang 13
Jalan 1C/149
Lebuhraya KL-Seremban
Lebuhraya Sungai Besi (BESRAYA)
Lebuhraya Klang Shah Alam (KESAS)
CC
S
E
24225
30789
30790
44993
101972
36839
36838
24284
38583
Petaling Indah Condominium
46396
46023
877
38343
Surau Jamal Al Surur
SC
SE
75
PPR Raya Permai
Sungai Ku
ZONING
MAP
235

JOINS MAP 220
221
219
JOINS MAP 234
JOINS MAP 236
JOINS MAP 248
249
247
Jalan Wan Empok 1
Jalan Wan Empok 2
Jalan Wan Puteri Senggang
Jalan Wan Malini 1
Jalan Wan Malini 2
Jalan Wan Sendari 1
Jalan Wan Sendari 2
Jalan Wan Sendari 3
Jalan Wan Malini
Jalan Wan Malini 3
Jalan Merah Silu
Jalan 3/149E
Jalan Pasai 1
Jalan Pasai 2
Jalan Pasai 3
Jalan Pasai 4
Jalan Pasai 5
Jalan Pasai 6
24225
CC
S
Jalan Perlak 1
Jalan Perlak 2
Jalan Perlak 3
Jalan Perlak 4
Jalan Perlak 5
Jalan Perlak 6
Jalan 1/ 149A
30789
Jalan 2/149A
Jalan 3/149A
Jalan 4/149A
30790
Jalan 1/ 149G
Jalan 2/ 149G
Jalan 3 / 149G
Jalan 4/ 149G
Jalan 1/149E
Lebuhraya Kl-Seremban
Lebuhraya Sungai Besi (BESRAYA)
Jalan Badang
Lorong Badang 7
Lorong Badang 8
Lorong Badang 9
Lorong Badang 10
Lorong Badang 11
Lorong Badang 12
Lorong Badang 13
Jalan 1C
877
38343
46396
24284
38583
Petaling Indah Condominium
46023
44993
Surau Jamek Al Surur
101972
36839
36838
Lebuhraya Klang Shah Alam (KESAS)
SC
SE
75
PPR Raya Permai
Sungai Kuyoh
INTENSITY
MAP
235

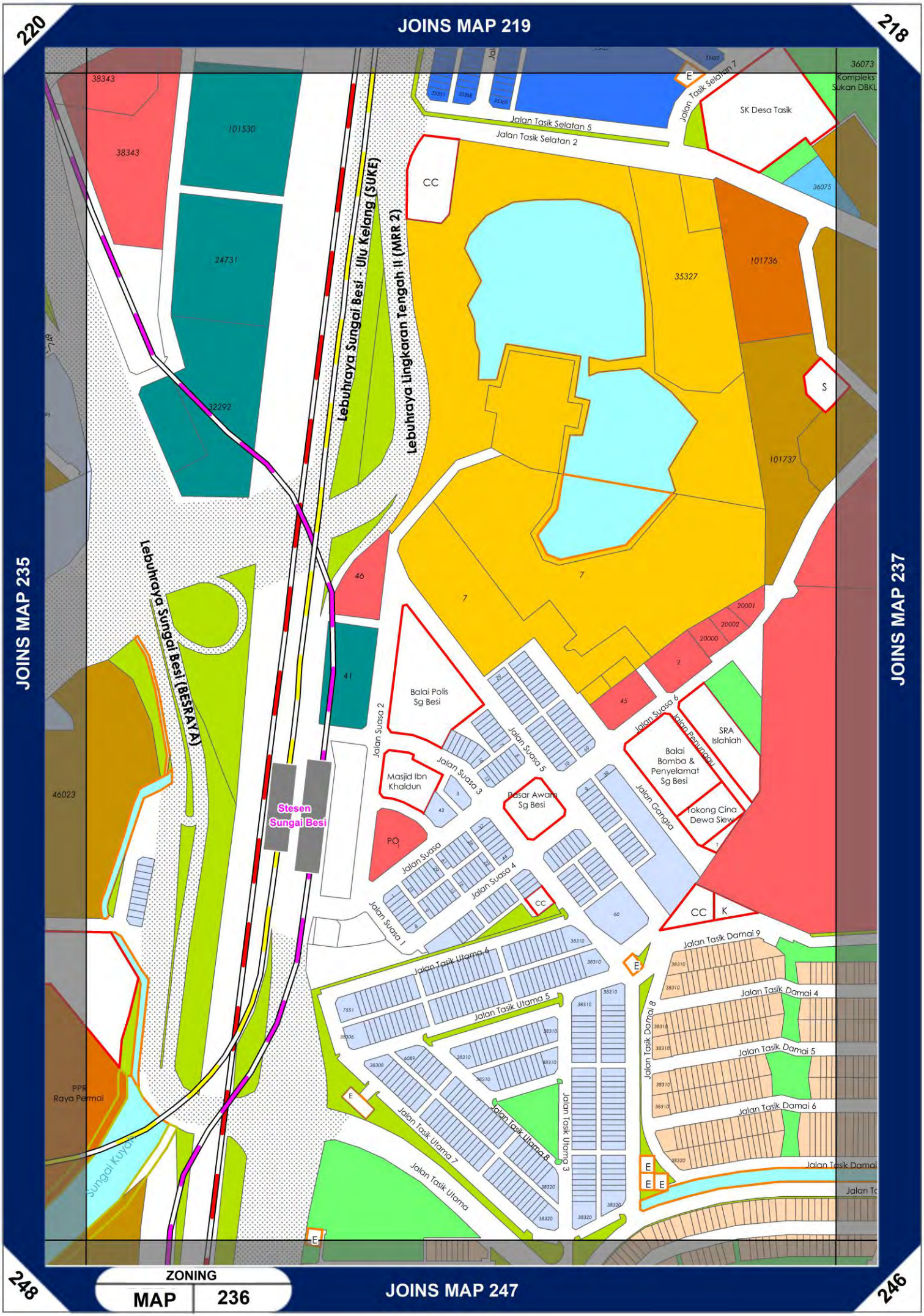
220
JOINS MAP 219
218
JOINS MAP 235
JOINS MAP 237
248
JOINS MAP 247
246
Lebuhraya Sungai Besi - Ulu Kelang (SUKE)
Lebuhraya Lingkaran Tengah II (MRR 2)
Lebuhraya Sungai Besi (BESRAYA)
Jalan Tasik Selatan 5
Jalan Tasik Selatan 2
Jalan Tasik Selatan 7
SK Desa Tasik
Kompleks Sukan DBKL
Balai Polis Sg Besi
Masjid Ibn Khaldun
Balai Bomba & Penyelamat Sg Besi
SRA Islahiah
Tokong Cina Dewa Siew
Pasar Awam Sg Besi
PO
Stesen Sungai Besi
Jalan Suasa 1
Jalan Suasa 2
Jalan Suasa 3
Jalan Suasa 4
Jalan Suasa 5
Jalan Suasa 6
Jalan Gangsa
Jalan Tasik Utama 6
Jalan Tasik Utama 5
Jalan Tasik Utama 7
Jalan Tasik Utama 8
Jalan Tasik Utama 3
Jalan Tasik Damai 9
Jalan Tasik Damai 4
Jalan Tasik Damai 5
Jalan Tasik Damai 6
Jalan Tasik Damai 8
PPR Raya Permai
Sungai Kuyoh
ZONING
MAP 236

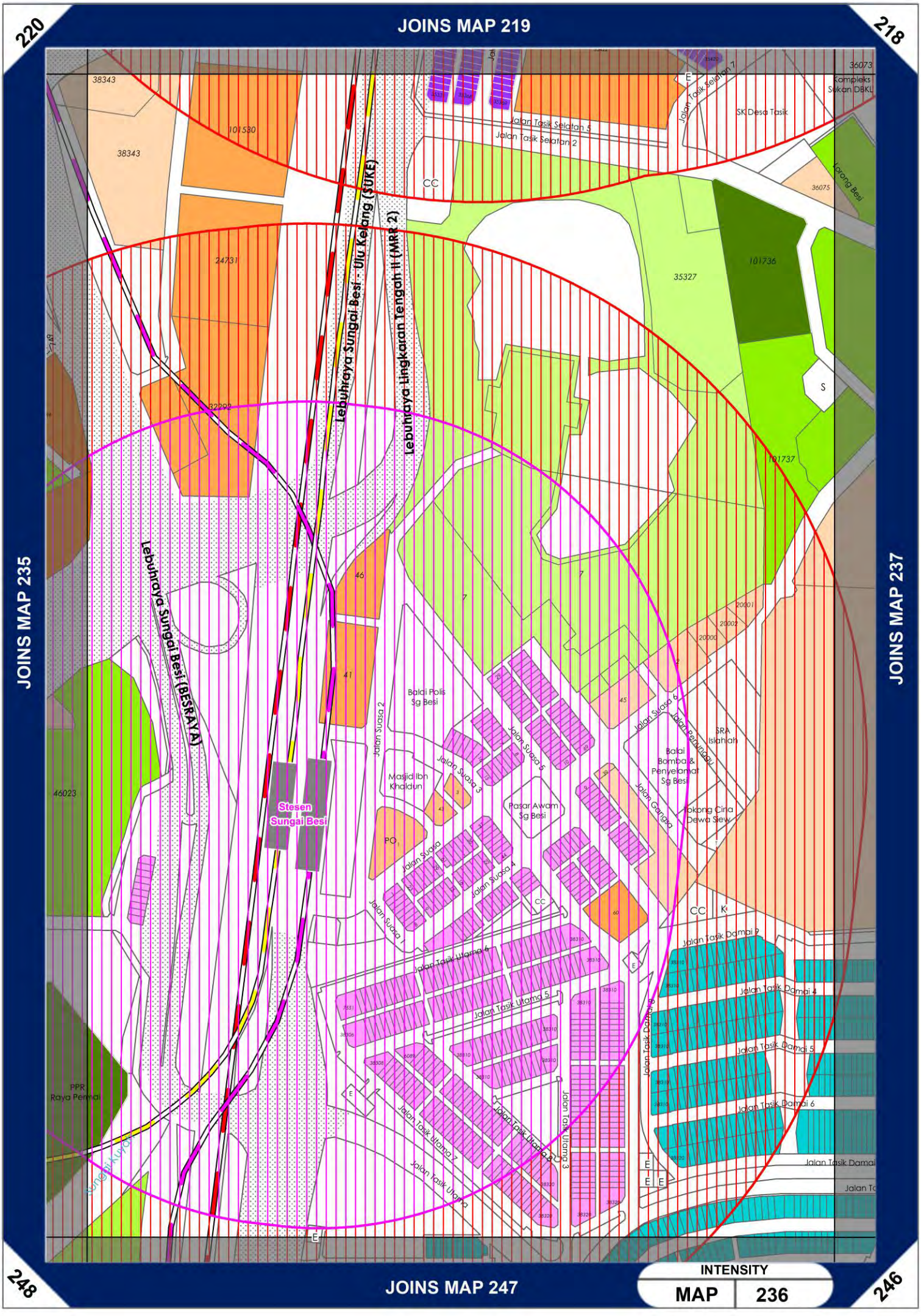

220
JOINS MAP 219
218
JOINS MAP 235
JOINS MAP 237
248
JOINS MAP 247
246
Lebuhraya Sungai Besi - Ulu Kelang (SUKE)
Lebuhraya Lingkaran Tengah II (MRR 2)
Lebuhraya Sungai Besi (BESRAYA)
Stesen Sungai Besi
Jalan Tasik Selatan 5
Jalan Tasik Selatan 2
Jalan Tasik Selatan 7
SK Desa Tasik
Kompleks Sukan DBKL
Lorong Besi
Balai Polis Sg Besi
Masjid Ibn Khaldun
Pasar Awam Sg Besi
Balai Bomba & Penyelamat Sg Besi
SRA Islahiah
Tokong Cina Dewa Siew
Jalan Suasa 1
Jalan Suasa 2
Jalan Suasa 3
Jalan Suasa 4
Jalan Suasa 5
Jalan Suasa 6
Jalan Penunggu
Jalan Gangsa
Jalan Tasik Utama 3
Jalan Tasik Utama 5
Jalan Tasik Utama 6
Jalan Tasik Utama 7
Jalan Tasik Utama 8
Jalan Tasik Damai 4
Jalan Tasik Damai 5
Jalan Tasik Damai 6
Jalan Tasik Damai 9
PPR Raya Permai
Sungai Kuyak
INTENSITY
MAP 236

219
JOINS MAP 218
217
JOINS MAP 236
JOINS MAP 238

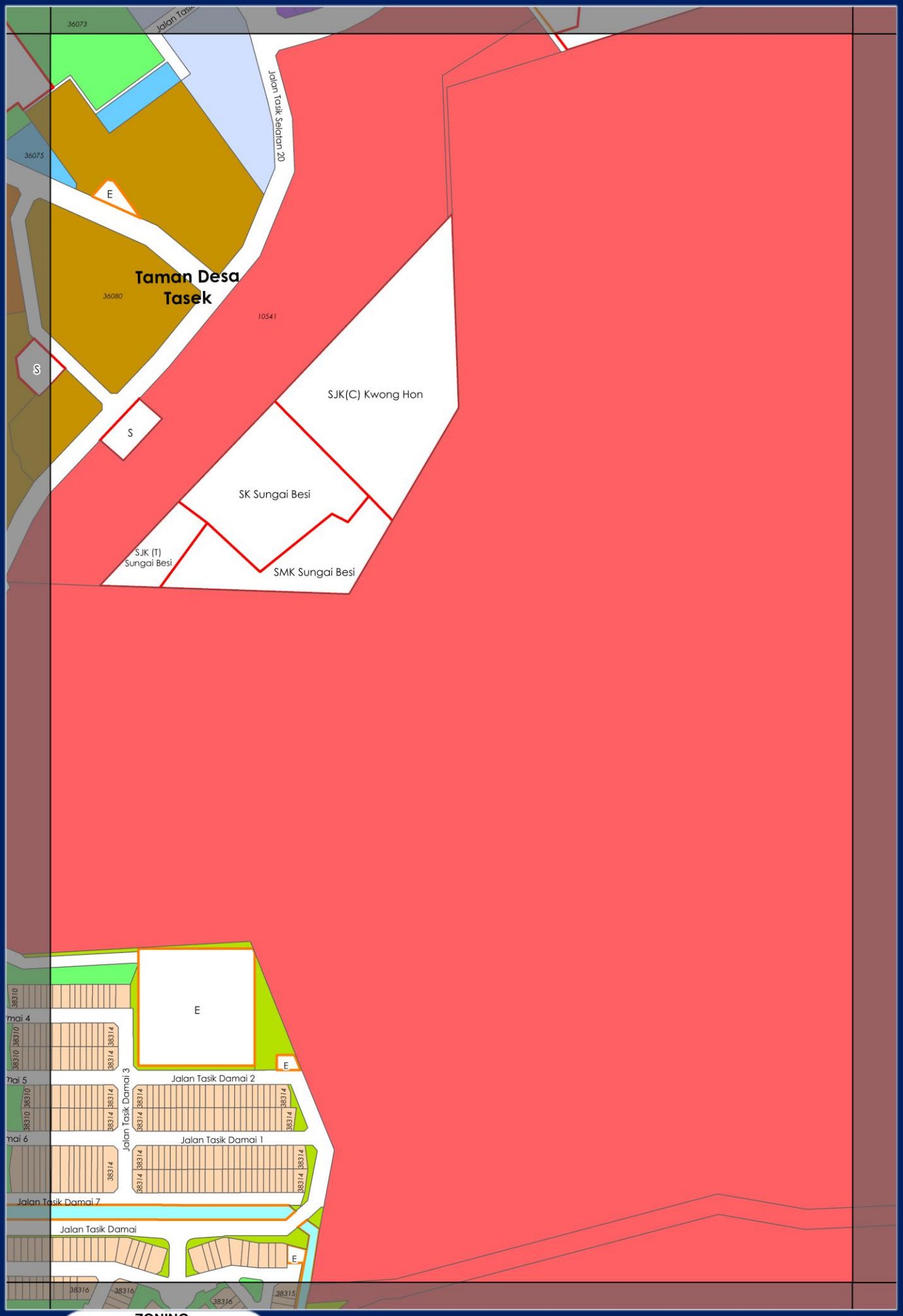

247
JOINS MAP 246
245

ZONING

MAP 237

JOINS MAP 218
219
217
JOINS MAP 236
JOINS MAP 238
247
245
JOINS MAP 246

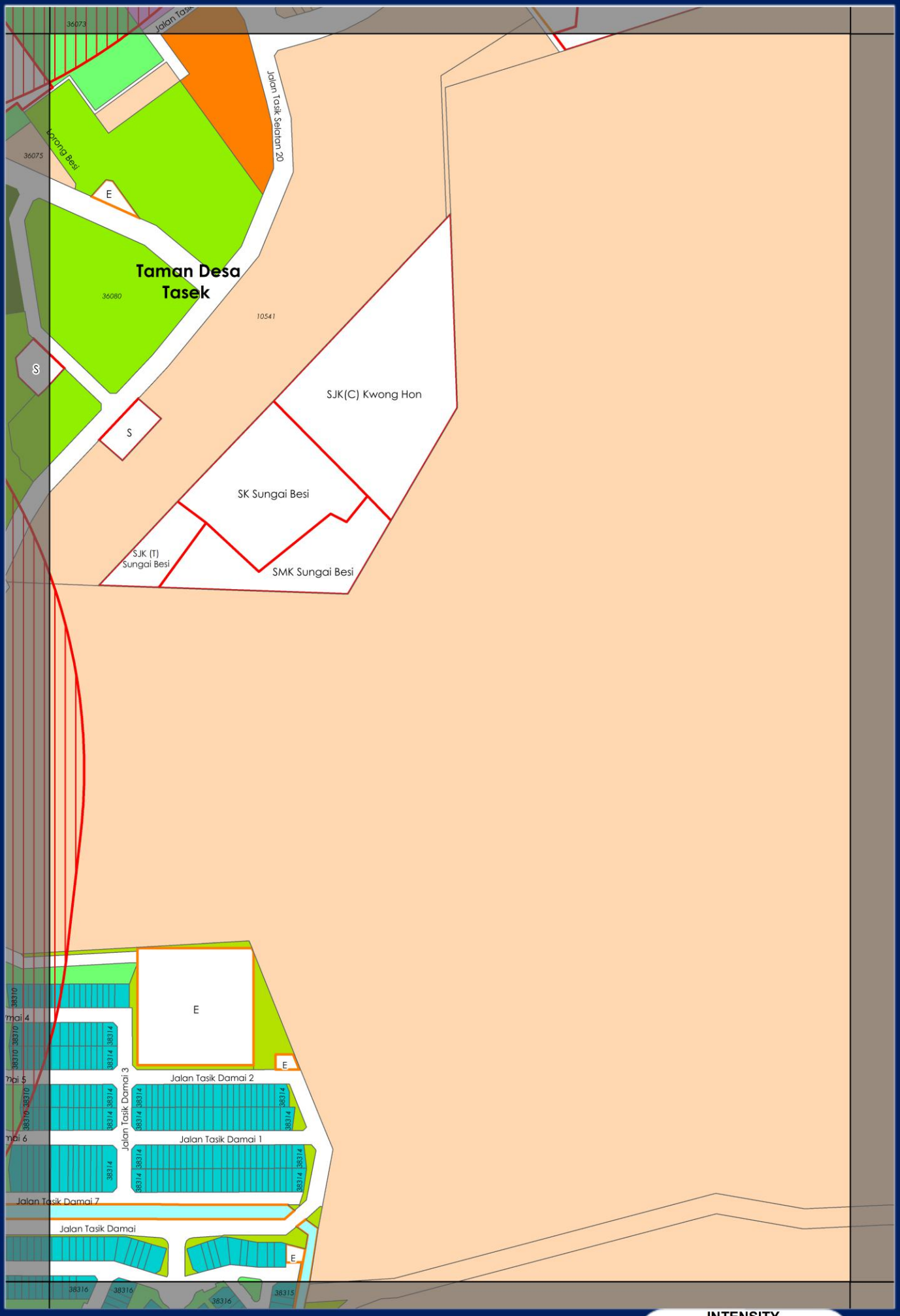

INTENSITY

MAP 237

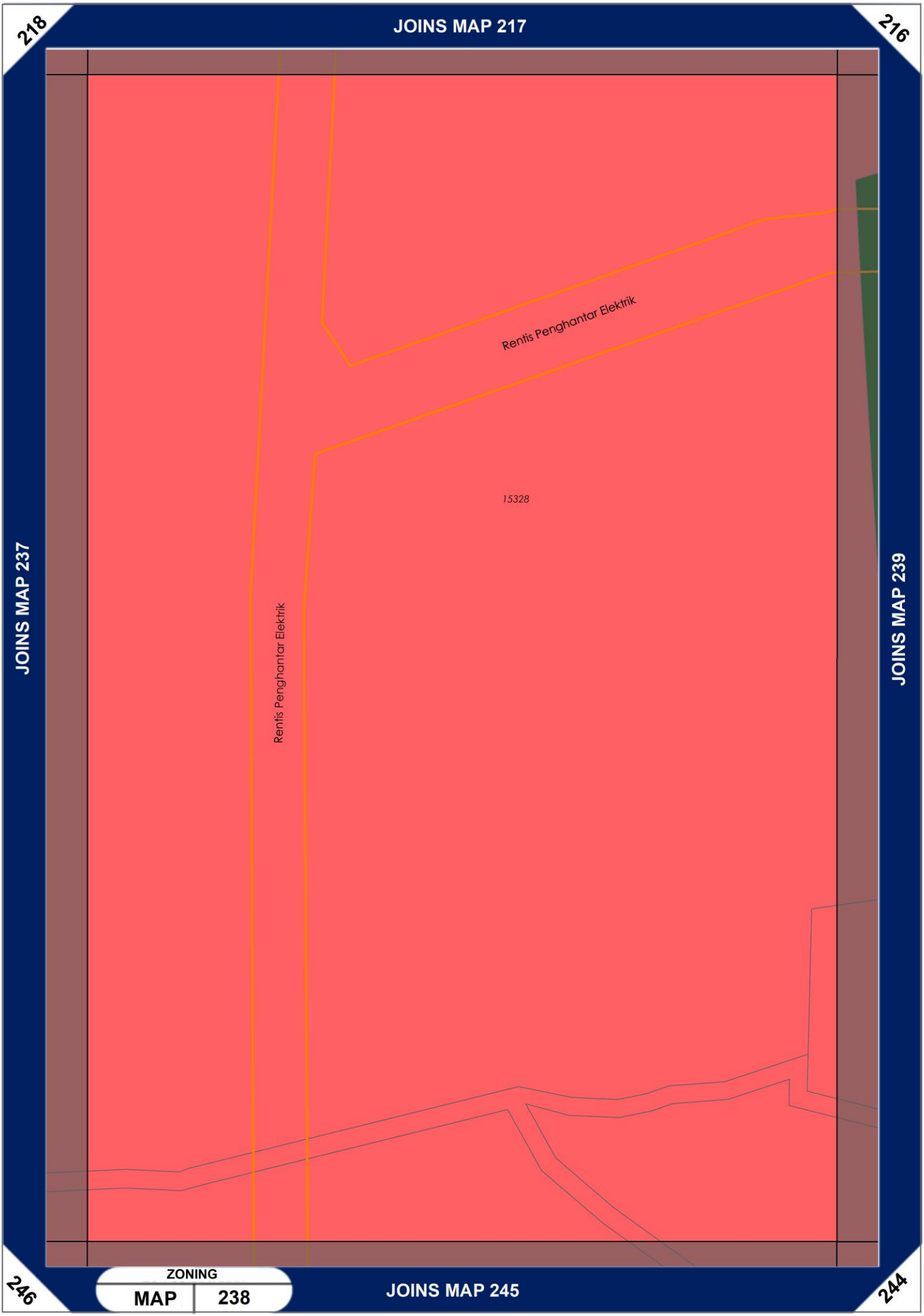
218
JOINS MAP 217
216
JOINS MAP 237
Rentis Penghantar Elektrik
Rentis Penghantar Elektrik
15328
JOINS MAP 239
246
ZONING
MAP
238
JOINS MAP 245
244

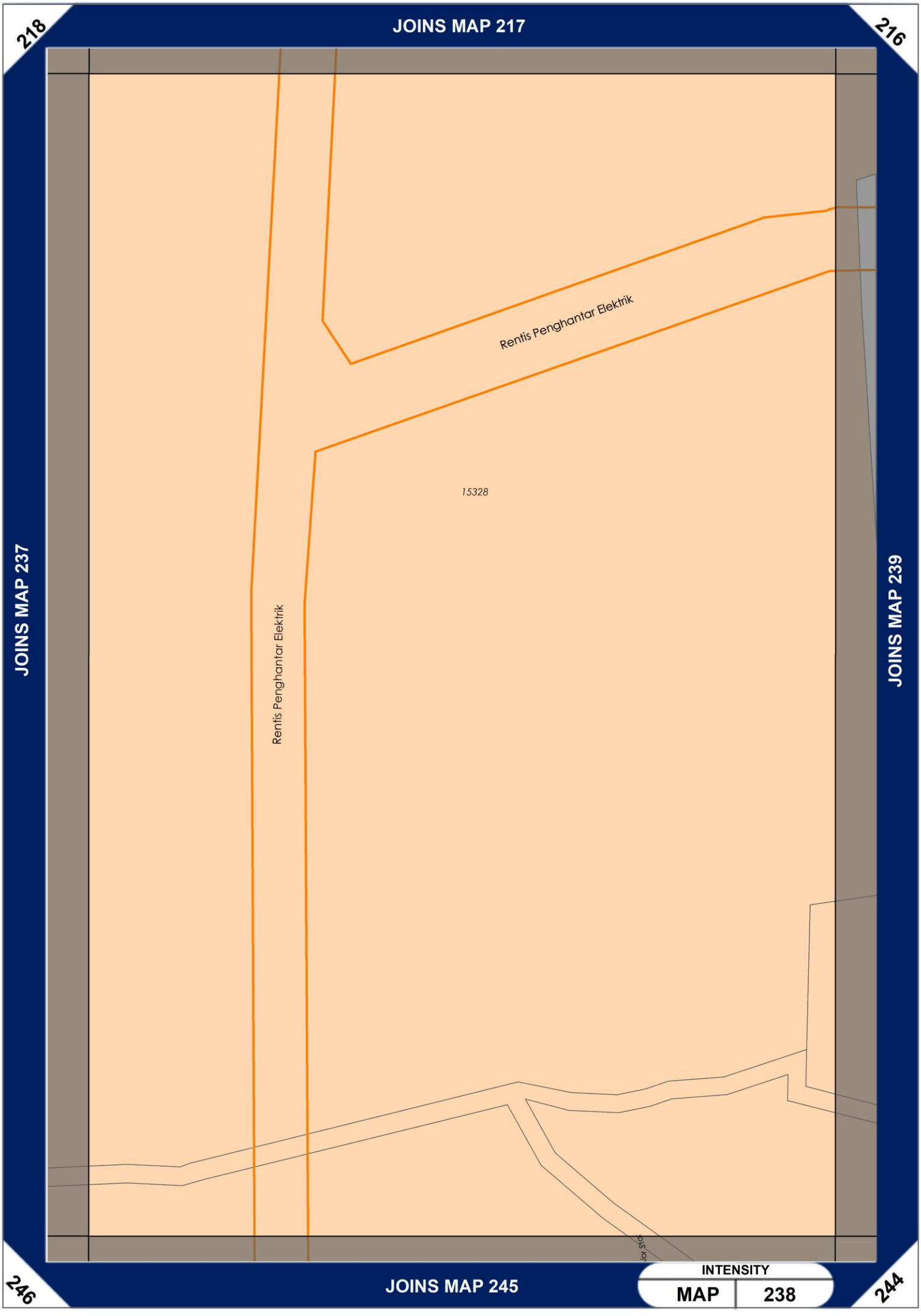
218
JOINS MAP 217
216
JOINS MAP 237
JOINS MAP 239
Rentis Penghantar Elektrik
15328
Rentis Penghantar Elektrik
246
JOINS MAP 245
244
INTENSITY
MAP
238

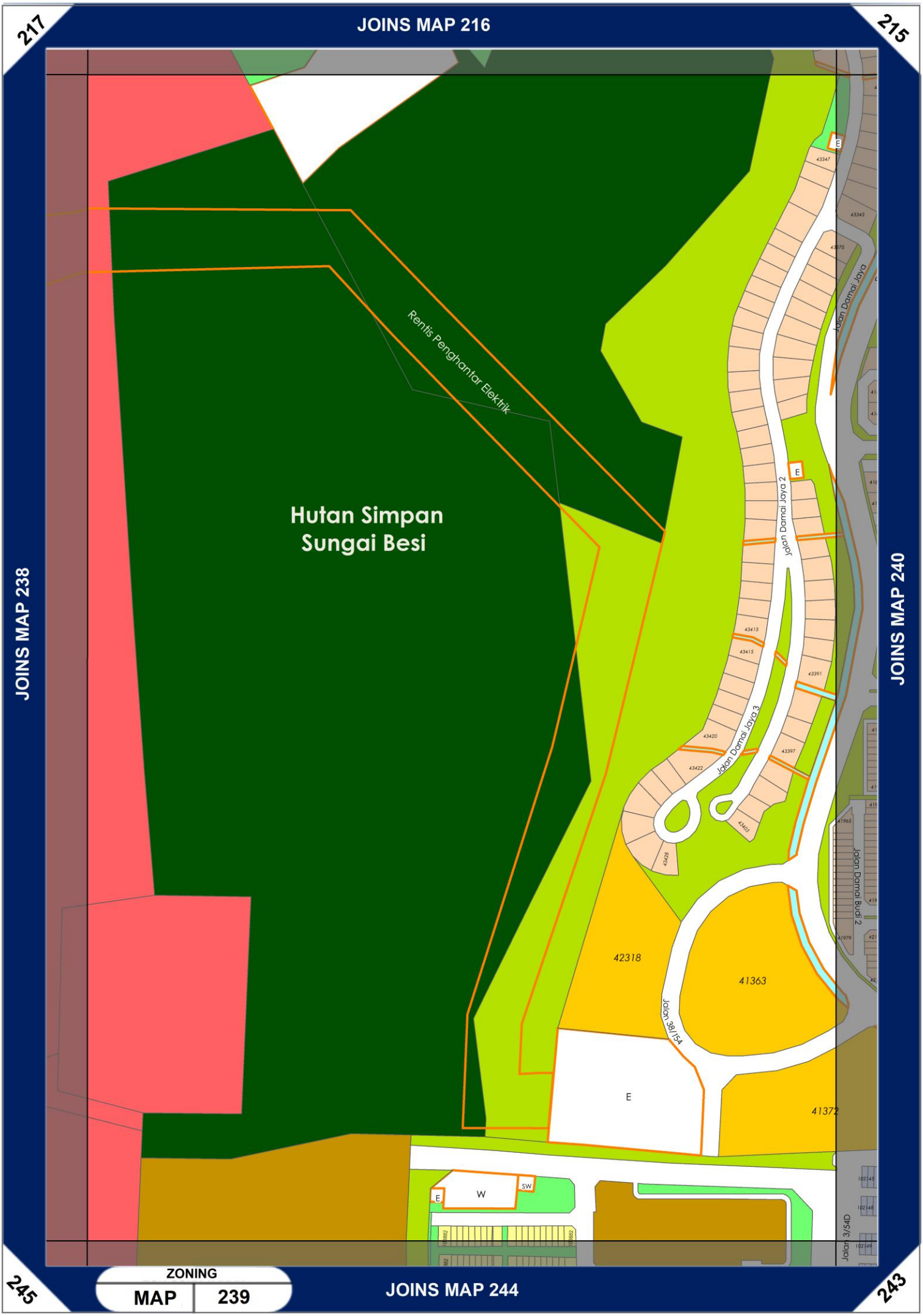
217
JOINS MAP 216
215
JOINS MAP 238
JOINS MAP 240
245
JOINS MAP 244
243
Hutan Simpan
Sungai Besi
Rentis Penghantar Elektrik
Jalan Damai Jaya
Jalan Damai Jaya 2
Jalan Damai Jaya 3
Jalan Damai Budi 2
Jalan 38/154
Jalan 3/54D
42318
41363
41372
E
W
SW
43347
43343
43670
43413
43415
43391
43420
43422
43397
43403
43428
41965
41979
102145
102148
102149
ZONING
MAP 239

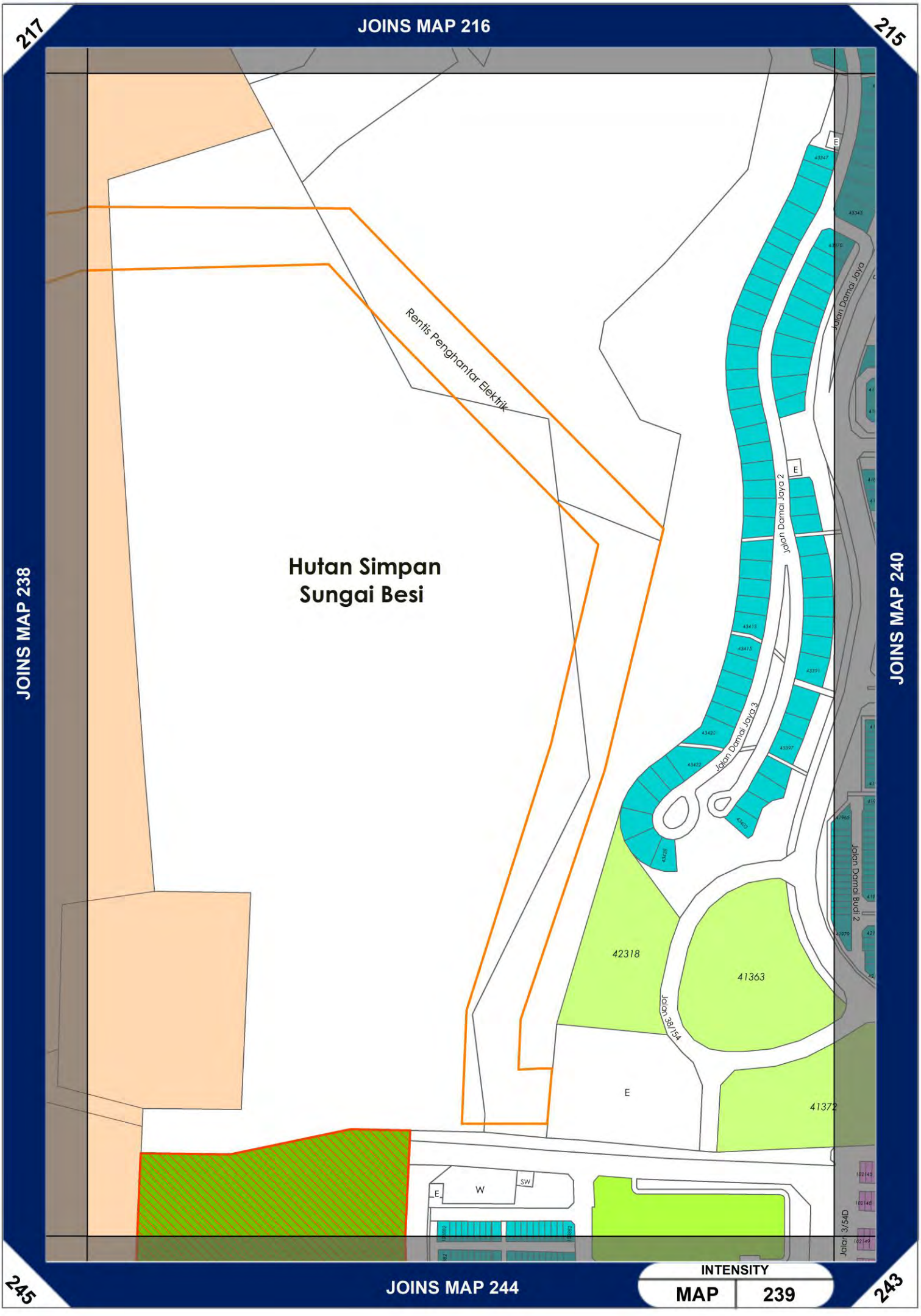
217
JOINS MAP 216
215
JOINS MAP 238
JOINS MAP 240
245
JOINS MAP 244
243
Hutan Simpan
Sungai Besi
Rentis Penghantar Elektrik
Jalan Damai Jaya
Jalan Damai Jaya 2
Jalan Damai Jaya 3
Jalan Damai Budi 2
Jalan 38/154
Jalan 3/54D
42318
41363
41372
E
W
SW
INTENSITY
MAP 239

JOINS MAP 215
216
214
JOINS MAP 239
JOINS MAP 241
JOINS MAP 243
244
242
Lebuhraya Sungai Besi - Ulu Kelang (SUKE)
Taman Alam Damai
Alam Damai
Tanah Perkuburan Islam Alam Damai
Masjid Al-Mukhlisin
Jalan Damai Rasa 4
Jalan Damai Rasa 5
Jalan Damai Rasa 6
Jalan Damai Rasa 7
Jalan Damai Rasa 13
Jalan Damai Rasa 12
Jalan Damai Rasa 11
Jalan Damai Rasa 10
Jalan Damai Rasa 18
Jalan Damai Kasih 8
Jalan Damai Kasih 9
Jalan Damai Kasih 10
Jalan Damai Kasih 11
Jalan Damai Kasih 12
Jalan Damai Kasih 13
Jalan Damai Kasih 7
Jalan Damai Kasih 6
Jalan Damai Kasih 1
Jalan Damai Kasih 2
Jalan Damai Kasih 3
Jalan Damai Kasih 4
Jalan Damai Murni 10
Jalan Damai Murni 6
Jalan Damai Murni 11
Jalan Damai Murni 12
Jalan Damai Murni 13
Jalan Damai Murni
Jalan Damai Murni 7
Jalan Damai Budi 2
Jalan Damai bakti 3
Jalan Damai Budi 1
Jalan Damai Budi 4
Jalan Damai Budi 5
Jalan Damai Budi 6
Jalan Damai Budi 7
Jalan Damai Budi 8
Jalan Damai Bakti 4
Jalan damai Bakti 2
Jalan Damai Bakti
Jalan Damai Bakti 1
Jalan Damai Raya 4
Jalan Damai Raya 3
Jalan Damai Raya 1
Jalan Damai Raya
Jalan Damai Raya 7
Jalan Damai Raya 5
Jalan Damai Raya 2
Jalan Damai Impian 5
Jalan Damai Impian 3
Jalan Damai Impian 2
Jalan Damai Impian
Jalan Alam Damai
Jalan Desa Damai
Jalan Bistari 1
Jalan Damai Bistari 2
Jalan 2/54D
Jalan 4/54D
Jalan 3/54D
Jalan 1/54D
Persiaran Alam Damai
Jalan Damai Jaya
42331
42726
42754
CC
CL
S
SE
E
ZONING
MAP
240

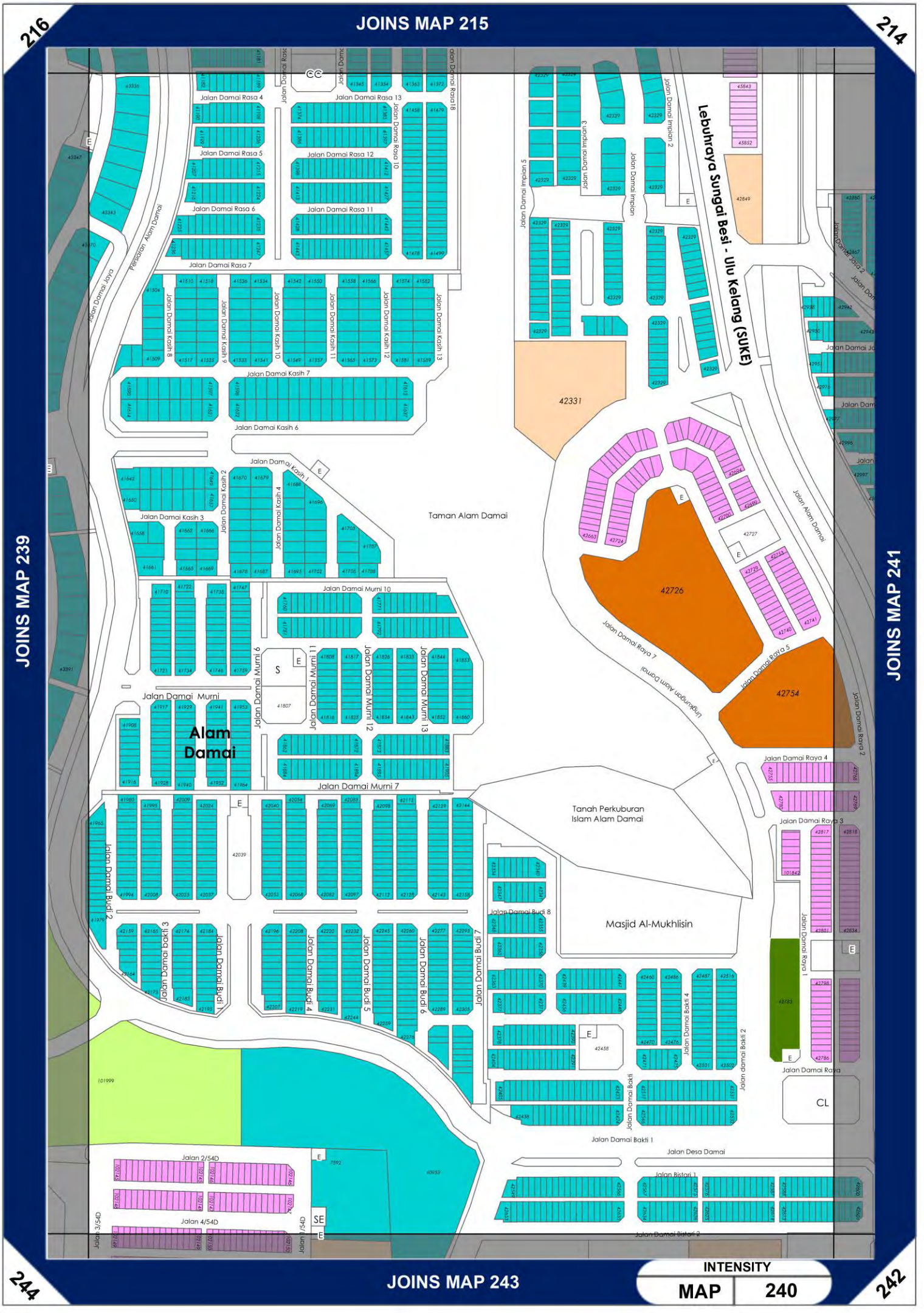
216
JOINS MAP 215
214
JOINS MAP 239
JOINS MAP 241
244
JOINS MAP 243
242
Alam Damai
Taman Alam Damai
Lebuhraya Sungai Besi - Ulu Kelang (SUKE)
Tanah Perkuburan Islam Alam Damai
Masjid Al-Mukhlisin
Jalan Damai Rasa 4
Jalan Damai Rasa 5
Jalan Damai Rasa 6
Jalan Damai Rasa 7
Jalan Damai Rasa 10
Jalan Damai Rasa 11
Jalan Damai Rasa 12
Jalan Damai Rasa 13
Jalan Damai Rasa 16
Jalan Damai Kasih 1
Jalan Damai Kasih 2
Jalan Damai Kasih 3
Jalan Damai Kasih 4
Jalan Damai Kasih 6
Jalan Damai Kasih 7
Jalan Damai Kasih 8
Jalan Damai Kasih 9
Jalan Damai Kasih 10
Jalan Damai Kasih 11
Jalan Damai Kasih 12
Jalan Damai Kasih 13
Jalan Damai Murni 6
Jalan Damai Murni 7
Jalan Damai Murni 10
Jalan Damai Murni 11
Jalan Damai Murni 12
Jalan Damai Murni 13
Jalan Damai Budi 1
Jalan Damai Budi 2
Jalan Damai Budi 3
Jalan Damai Budi 4
Jalan Damai Budi 5
Jalan Damai Budi 6
Jalan Damai Budi 7
Jalan Damai Budi 8
Jalan Damai Bakti 1
Jalan Damai Bakti 2
Jalan Damai Bakti 3
Jalan Damai Bakti 4
Jalan Damai Raya
Jalan Damai Raya 1
Jalan Damai Raya 2
Jalan Damai Raya 3
Jalan Damai Raya 4
Jalan Damai Raya 5
Jalan Damai Raya 7
Jalan Damai Impian
Jalan Damai Impian 2
Jalan Damai Impian 3
Jalan Damai Impian 5
Jalan Alam Damai
Jalan Desa Damai
Jalan Bistari 1
Jalan Bistari 2
Jalan 2/54D
Jalan 3/54D
Jalan 4/54D
Jalan 1/54D
Persiaran Alam Damai
Jalan Damai Jaya
Lebuhraya Alam Damai
42331
42754
42726
42849
42039
42458
42783
41807
CL
CC
S
SE
INTENSITY
MAP
240

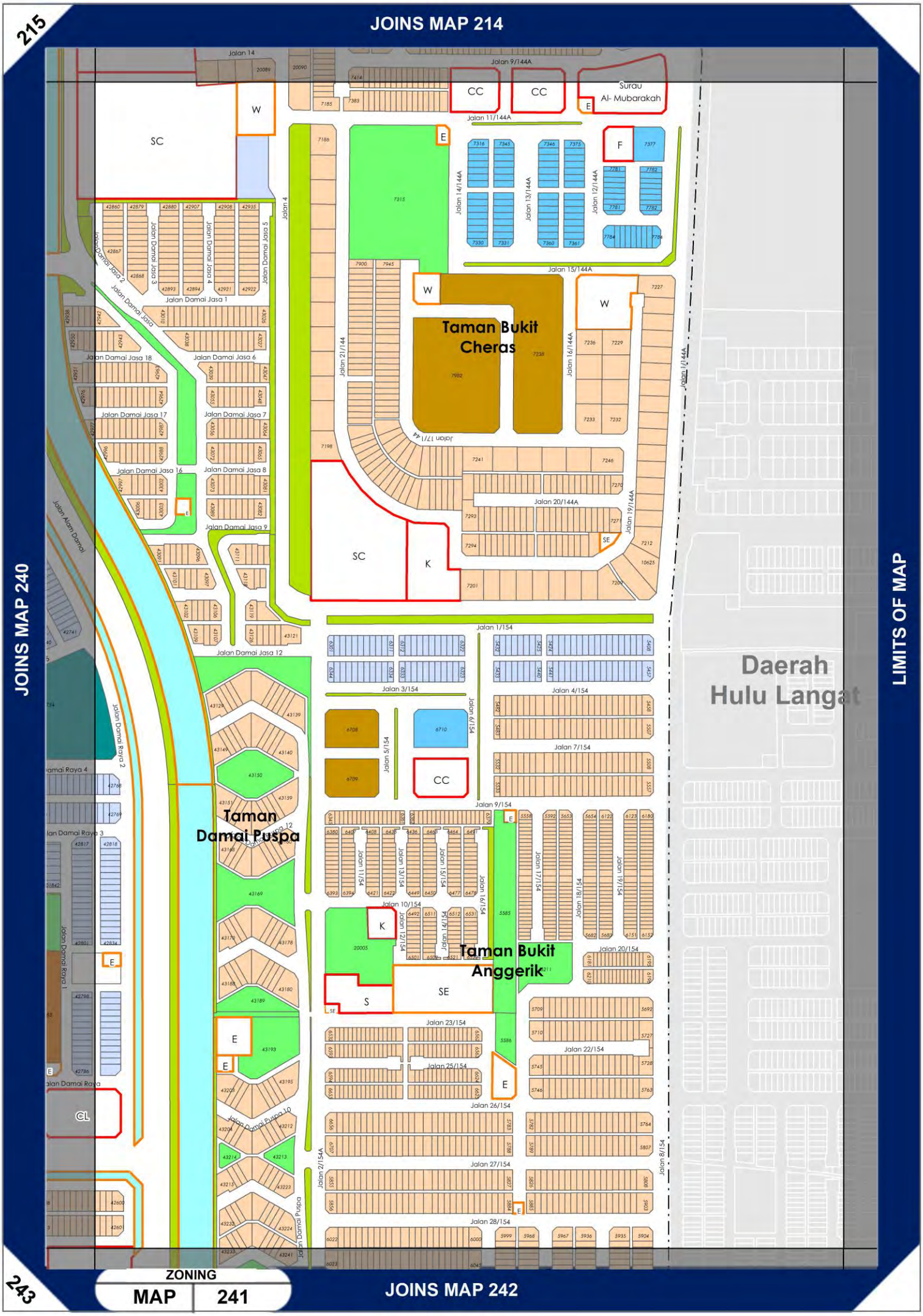

215
JOINS MAP 214
JOINS MAP 240
LIMITS OF MAP
Taman Bukit Cheras
Taman Damai Puspa
Taman Bukit Anggerik
Daerah Hulu Langat
Surau Al- Mubarakah
Jalan 14
Jalan 9/144A
Jalan 11/144A
Jalan 15/144A
Jalan 20/144A
Jalan 1/144A
Jalan 1/154
Jalan 3/154
Jalan 4/154
Jalan 7/154
Jalan 9/154
Jalan 10/154
Jalan 20/154
Jalan 23/154
Jalan 22/154
Jalan 25/154
Jalan 26/154
Jalan 27/154
Jalan 28/154
Jalan Damai Jasa 1
Jalan Damai Jasa 6
Jalan Damai Jasa 7
Jalan Damai Jasa 8
Jalan Damai Jasa 9
Jalan Damai Jasa 12
Jalan Damai Jasa 16
Jalan Damai Jasa 17
Jalan Damai Jasa 18
Jalan Damai Raya 1
Jalan Damai Raya 2
Jalan Damai Raya 3
Jalan Damai Raya 4
Jalan Damai Puspa 10
Jalan Damai Puspa
Jalan Alam Damai
Jalan 2/154A
Jalan 8/154
Jalan 21/144
Jalan 16/144A
Jalan 19/144A
Jalan 17/144
Jalan 14/144A
Jalan 13/144A
Jalan 12/144A
Jalan 4
Jalan 5/154
Jalan 6/154
Jalan 11/154
Jalan 13/154
Jalan 15/154
Jalan 16/154
Jalan 17/154
Jalan 18/154
Jalan 19/154
Jalan 12/154
Jalan 14/154
SC
W
CC
E
F
K
S
SE
CL
ZONING
MAP 241
243
JOINS MAP 242

215
JOINS MAP 214
JOINS MAP 240
LIMITS OF MAP
Taman Bukit Cheras
Taman Damai Puspa
Taman Bukit Anggerik
Daerah Hulu Langat
Surau Al- Mubarakah
Jalan 9/144A
Jalan 11/144A
Jalan 14/144A
Jalan 13/144A
Jalan 12/144A
Jalan 15/144A
Jalan 16/144A
Jalan 21/144
Jalan 20/144A
Jalan 19/144A
Jalan 1/144A
Jalan 1/154
Jalan 3/154
Jalan 4/154
Jalan 7/154
Jalan 9/154
Jalan 10/154
Jalan 20/154
Jalan 22/154
Jalan 23/154
Jalan 25/154
Jalan 26/154
Jalan 27/154
Jalan 28/154
Jalan 2/154A
Jalan 8/154
Jalan Damai Jasa 1
Jalan Damai Jasa 6
Jalan Damai Jasa 7
Jalan Damai Jasa 8
Jalan Damai Jasa 9
Jalan Damai Jasa 12
Jalan Damai Jasa 16
Jalan Damai Jasa 17
Jalan Damai Jasa 18
Jalan Damai Raya 2
Jalan Damai Raya 3
Jalan Damai Raya 4
Jalan Damai Raya 1
Jalan Damai Puspa 10
Jalan Damai Puspa 12
Jalan Damai Puspa
Jalan Alam Damai
Jalan 14
Jalan 4
SC
W
CC
E
F
K
S
SE
CL
243
JOINS MAP 242
INTENSITY
MAP
241

JOINS MAP 241

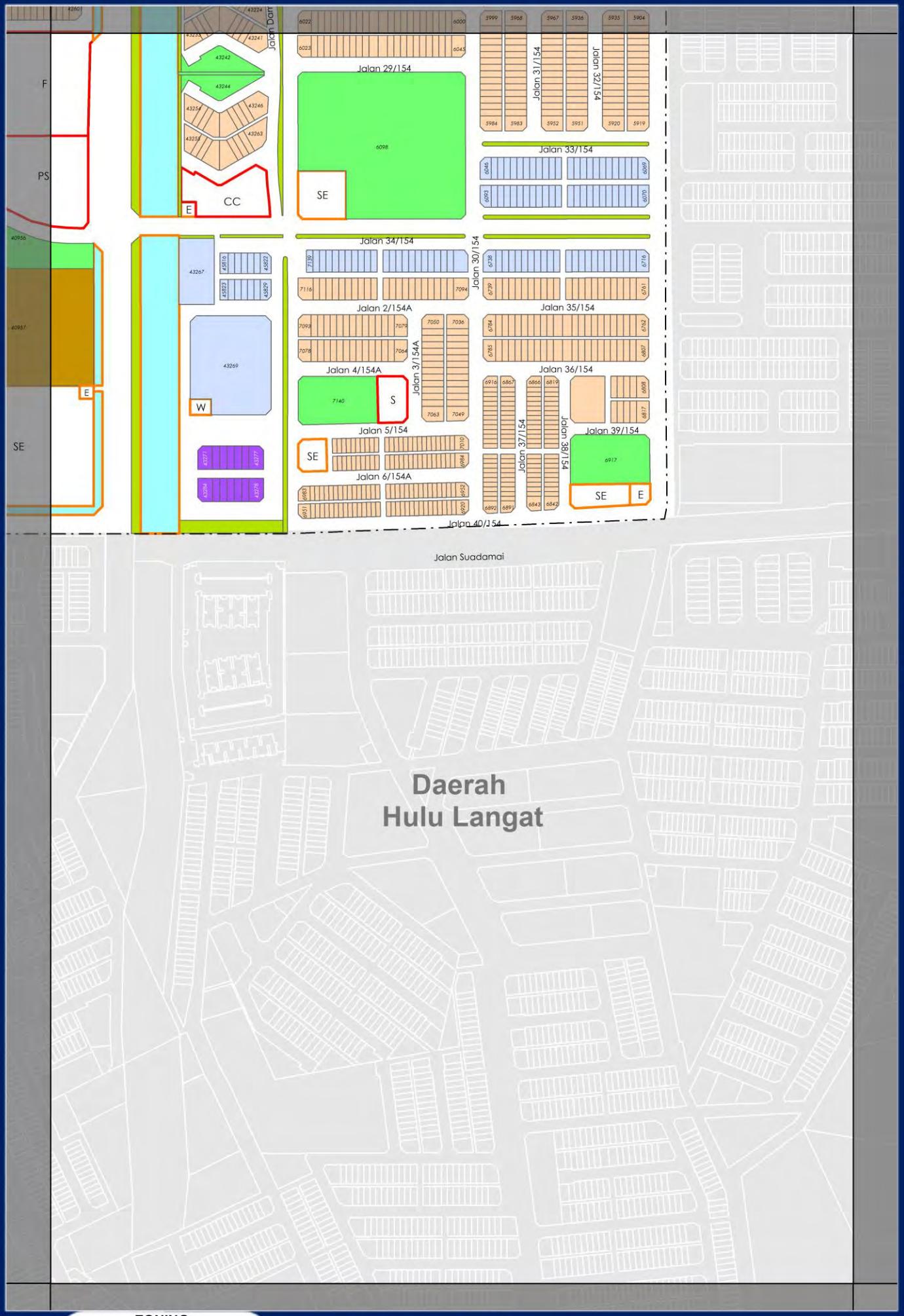

JOINS MAP 243

LIMITS OF MAP

ZONING

MAP 242

LIMITS OF MAP

240

JOINS MAP 241

JOINS MAP 243

LIMITS OF MAP

LIMITS OF MAP

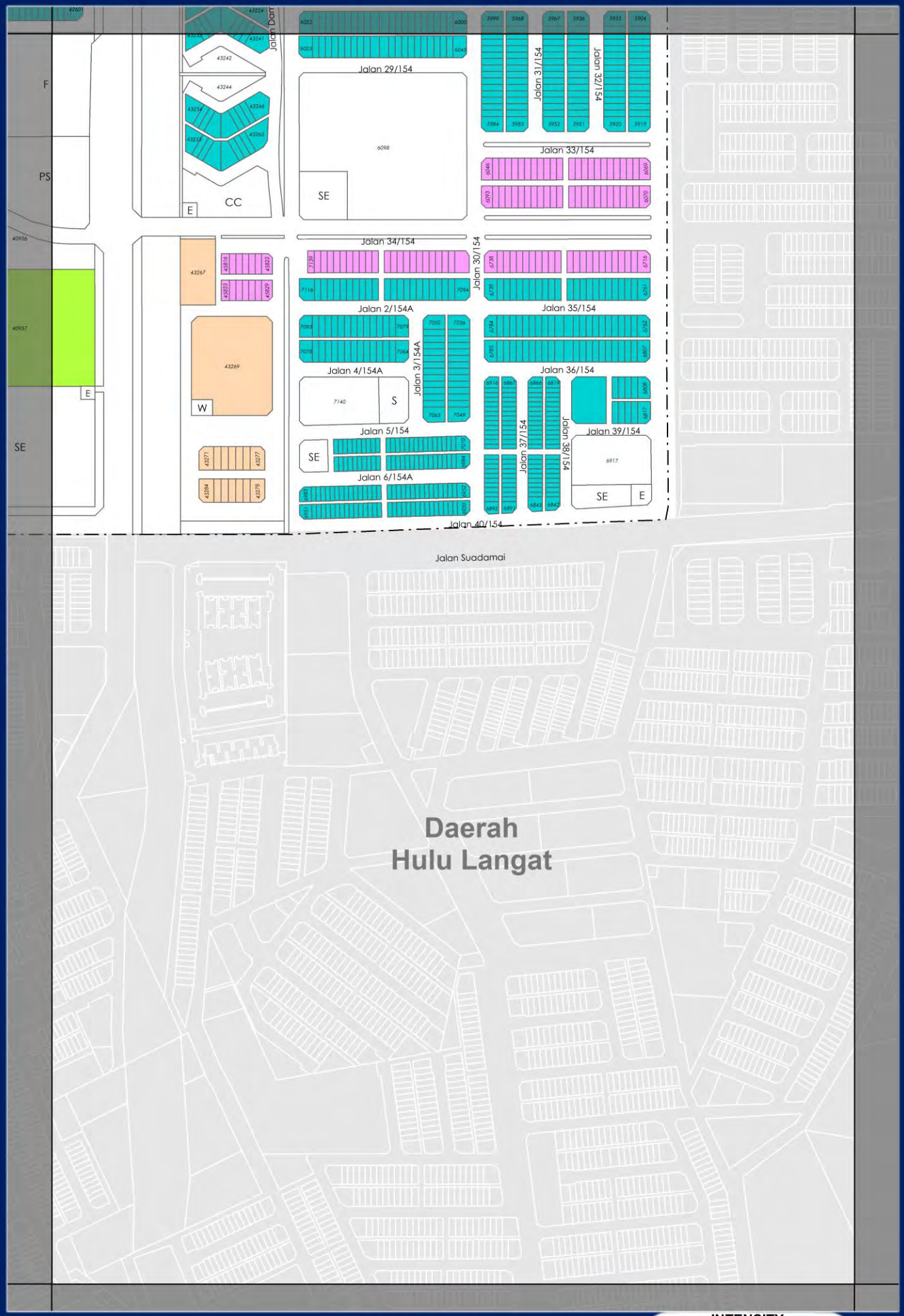

INTENSITY

MAP 242

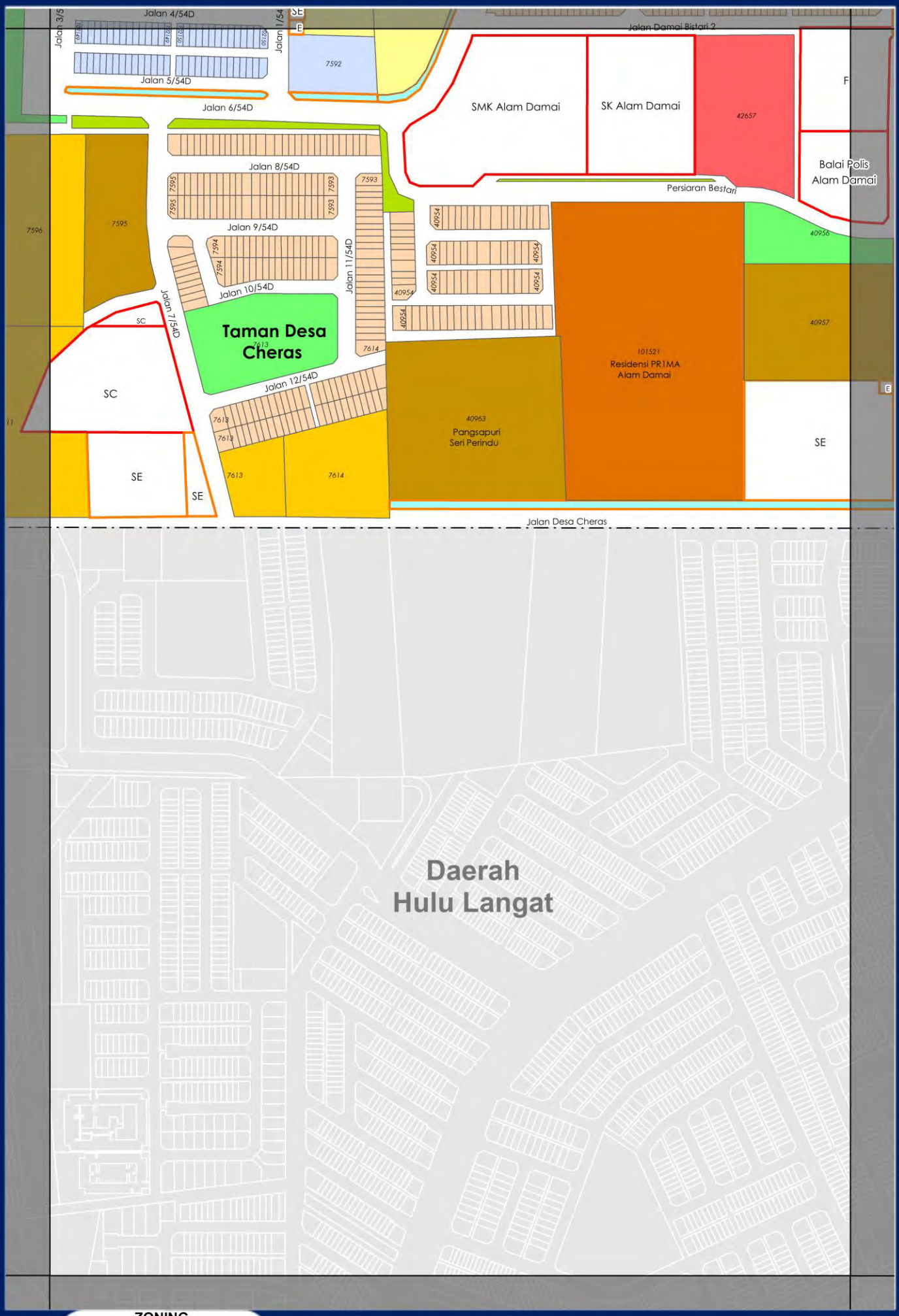
239
JOINS MAP 240
241
JOINS MAP 244
JOINS MAP 242
267
LIMITS OF MAP
Jalan 4/54D
Jalan 3/5
Jalan 1/54
Jalan 5/54D
Jalan 6/54D
Jalan Damai Bistari 2
SMK Alam Damai
SK Alam Damai
42657
Balai Polis
Alam Damai
Persiaran Bestari
Jalan 8/54D
Jalan 9/54D
Jalan 10/54D
Jalan 11/54D
Jalan 7/54D
Jalan 12/54D
Taman Desa
Cheras
7592
7593
7594
7595
7596
7613
7614
40954
40956
40957
101521
Residensi PR1MA
Alam Damai
40963
Pangsapuri
Seri Perindu
SC
SE
E
F
Jalan Desa Cheras
Daerah
Hulu Langat
ZONING
MAP
243

239
JOINS MAP 240
241
JOINS MAP 244
JOINS MAP 242
267
LIMITS OF MAP

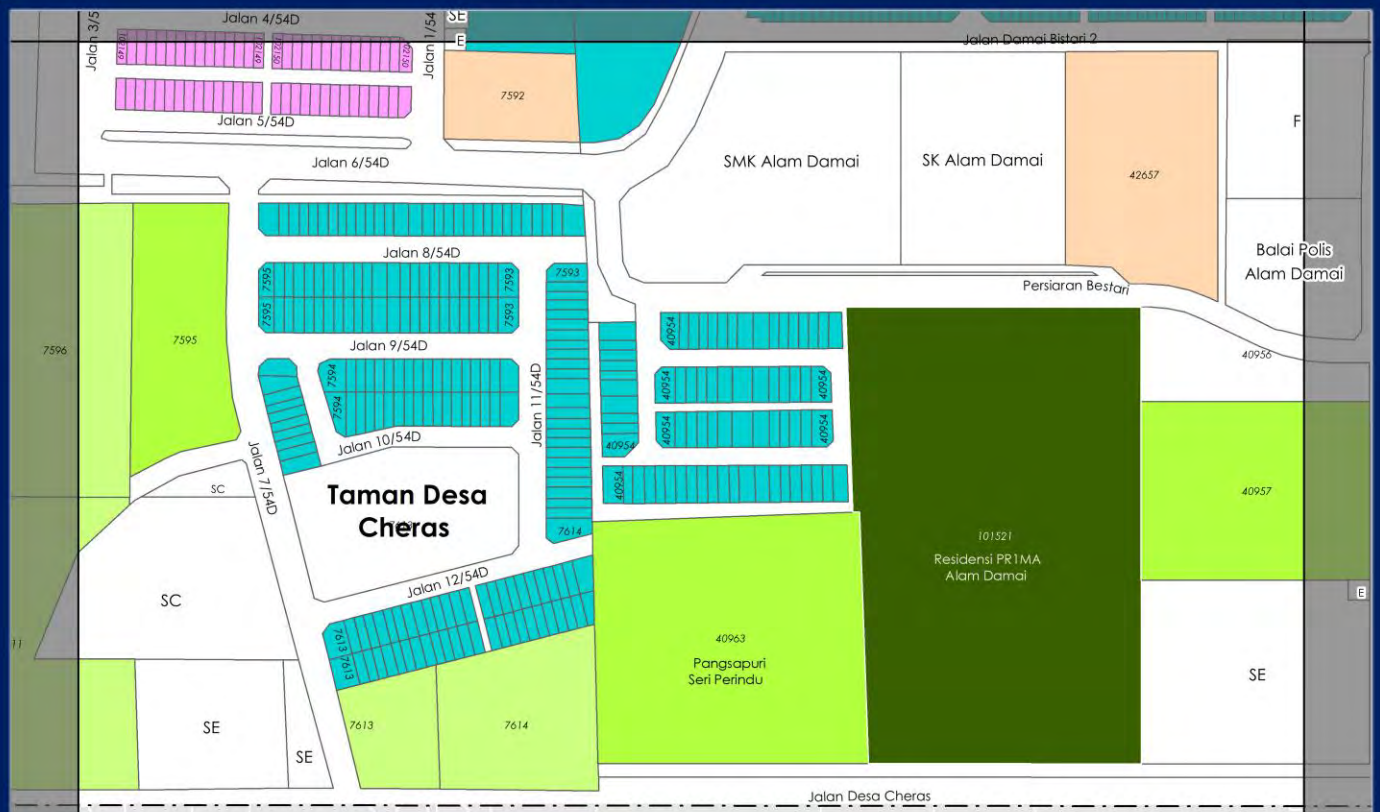

Daerah
Hulu Langat

INTENSITY

MAP 243

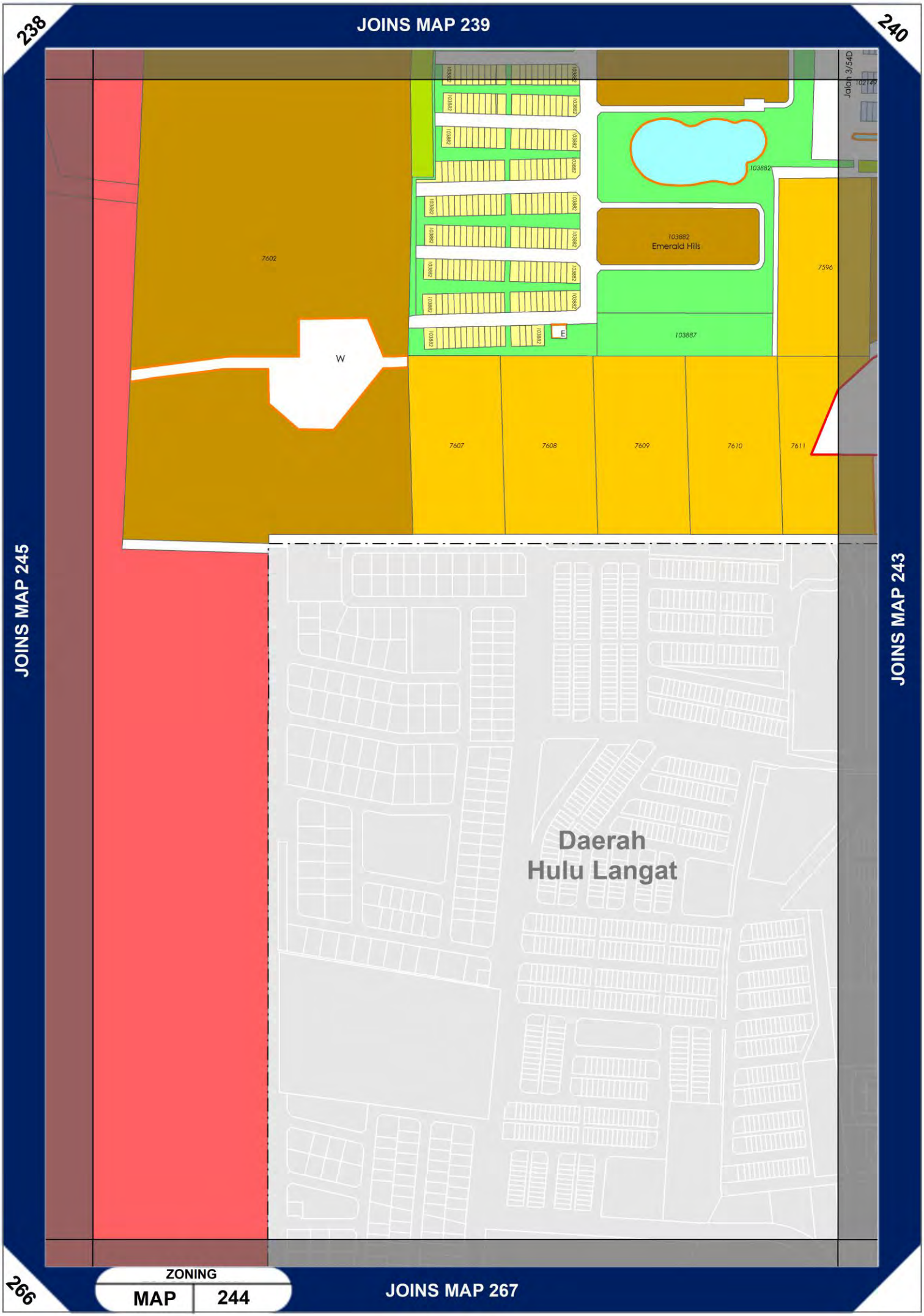
238
JOINS MAP 239
240
JOINS MAP 245
JOINS MAP 243
266
JOINS MAP 267
Jalan 3/54D
102147
103882
103882
Emerald Hills
7602
7596
103887
E
W
7607
7608
7609
7610
7611
Daerah
Hulu Langat
ZONING
MAP
244

238
JOINS MAP 239
240
JOINS MAP 245
JOINS MAP 243
266
JOINS MAP 267
INTENSITY
MAP 244
Jalan 3/54D
102140
103882
103882
Emerald Hills
7602
7596
W
E
103887
7607
7608
7609
7610
7611
Daerah
Hulu Langat



ZONING

MAP	245

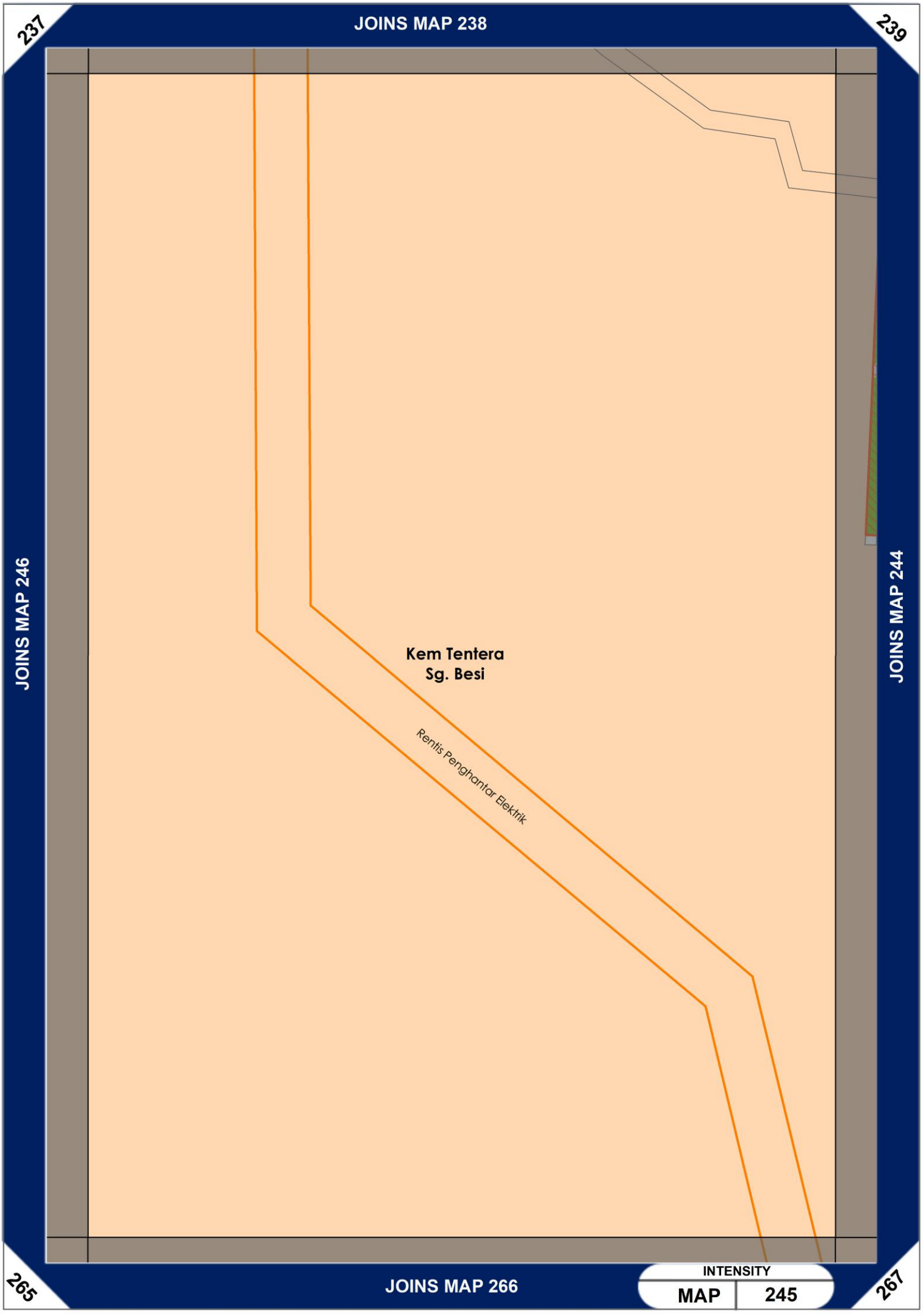
237
JOINS MAP 238
239
JOINS MAP 246
JOINS MAP 244
Kem Tentera
Sg. Besi
Rentis Penghantar Elektrik
265
JOINS MAP 266
267
INTENSITY
MAP
245

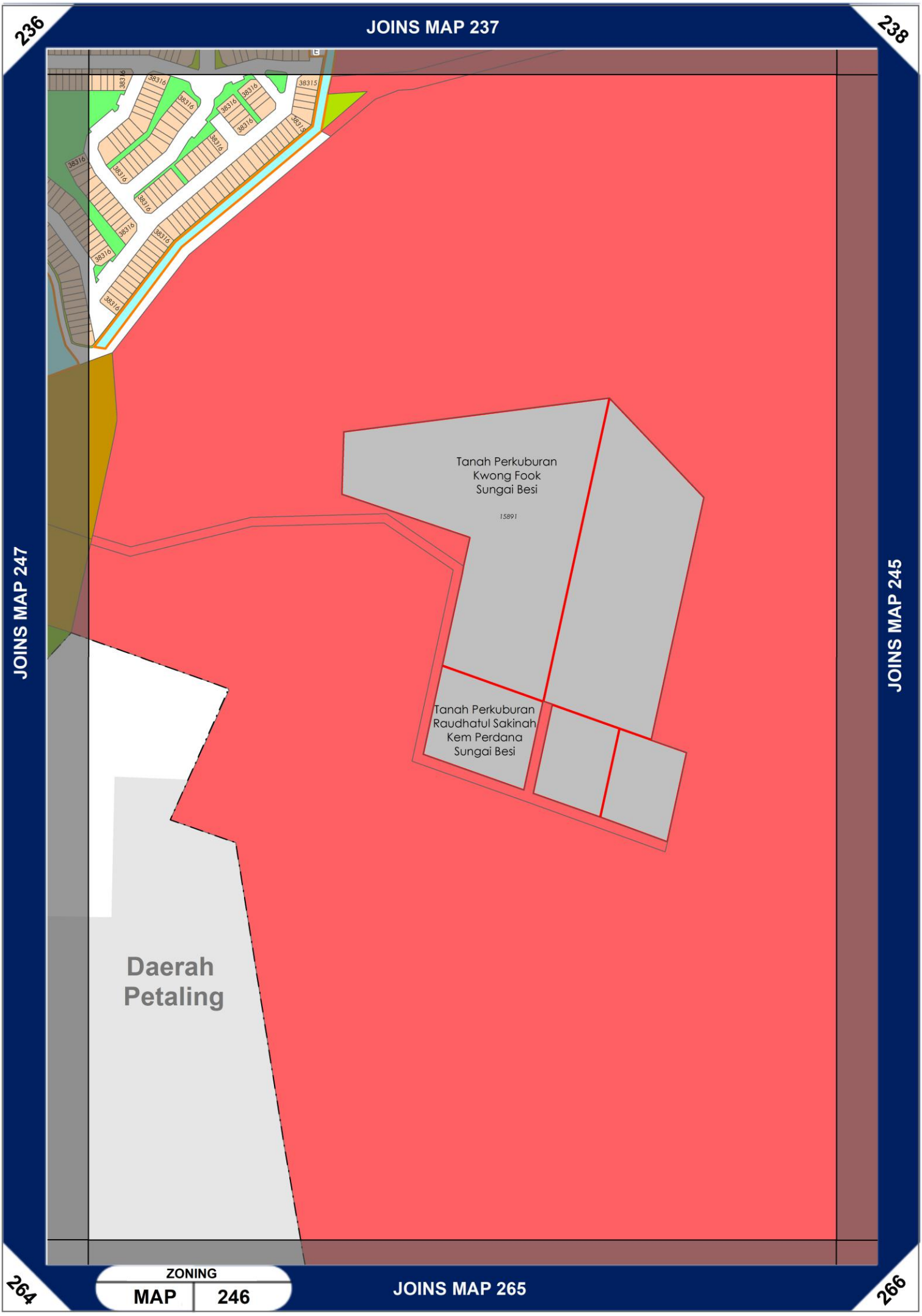
236
JOINS MAP 237
238
JOINS MAP 247
JOINS MAP 245
38316
38315
Tanah Perkuburan
Kwong Fook
Sungai Besi
15891
Tanah Perkuburan
Raudhatul Sakinah
Kem Perdana
Sungai Besi
Daerah
Petaling
264
ZONING
MAP
246
JOINS MAP 265
266

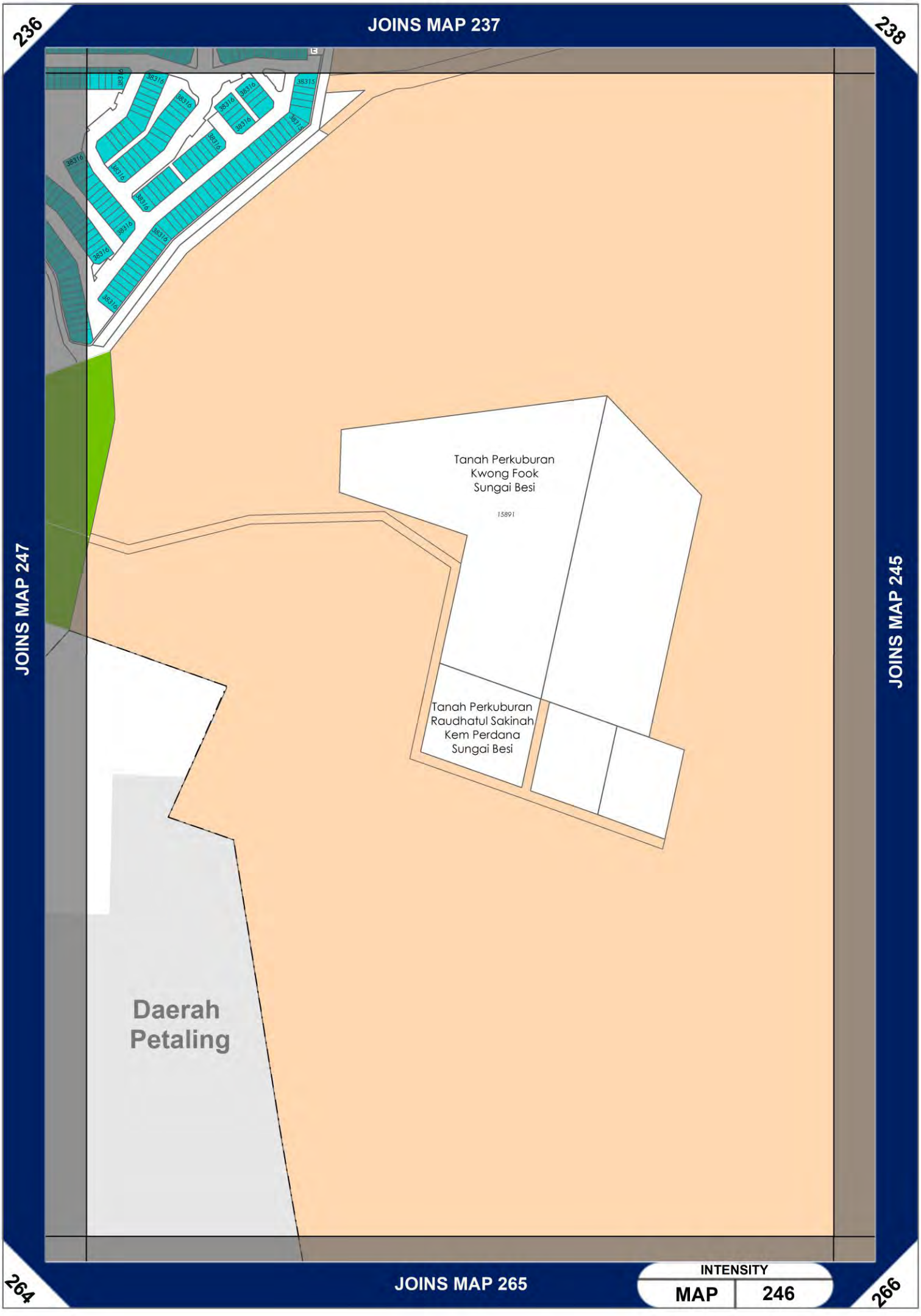
236
JOINS MAP 237
238
JOINS MAP 247
JOINS MAP 245
38316
38315
Tanah Perkuburan
Kwong Fook
Sungai Besi
15891
Tanah Perkuburan
Raudhatul Sakinah
Kem Perdana
Sungai Besi
Daerah
Petaling
264
JOINS MAP 265
266
INTENSITY
MAP
246

JOINS MAP 236
235
237
JOINS MAP 248
JOINS MAP 246
JOINS MAP 264
263
265
Jalan Tasik 20
Jalan Tasik 19
Jalan Tasik 1
Jalan Tasik 18
Jalan Tasik 2
Jalan Tasik 17
Jalan Tasik 3
Jalan Tasik 16
Jalan Tasik 4
Jalan Tasik 15
Jalan Tasik 5
Jalan Tasik 14
Jalan Tasik 6
Jalan Tasik 13
Jalan Tasik 7
Jalan Tasik 12
Jalan Tasik 8
Jalan Tasik 11
Jalan Tasik 9
Jalan Tasik 10
Jalan Tasik Utama 12
Lebuhraya Sungai Besi (BESRAYA)
Taman Tasik Lake Fields
39503
36589
36612
32036
W
M
SC
Kelab Lumba Kuda Selangor
Daerah Petaling
ZONING
MAP 247

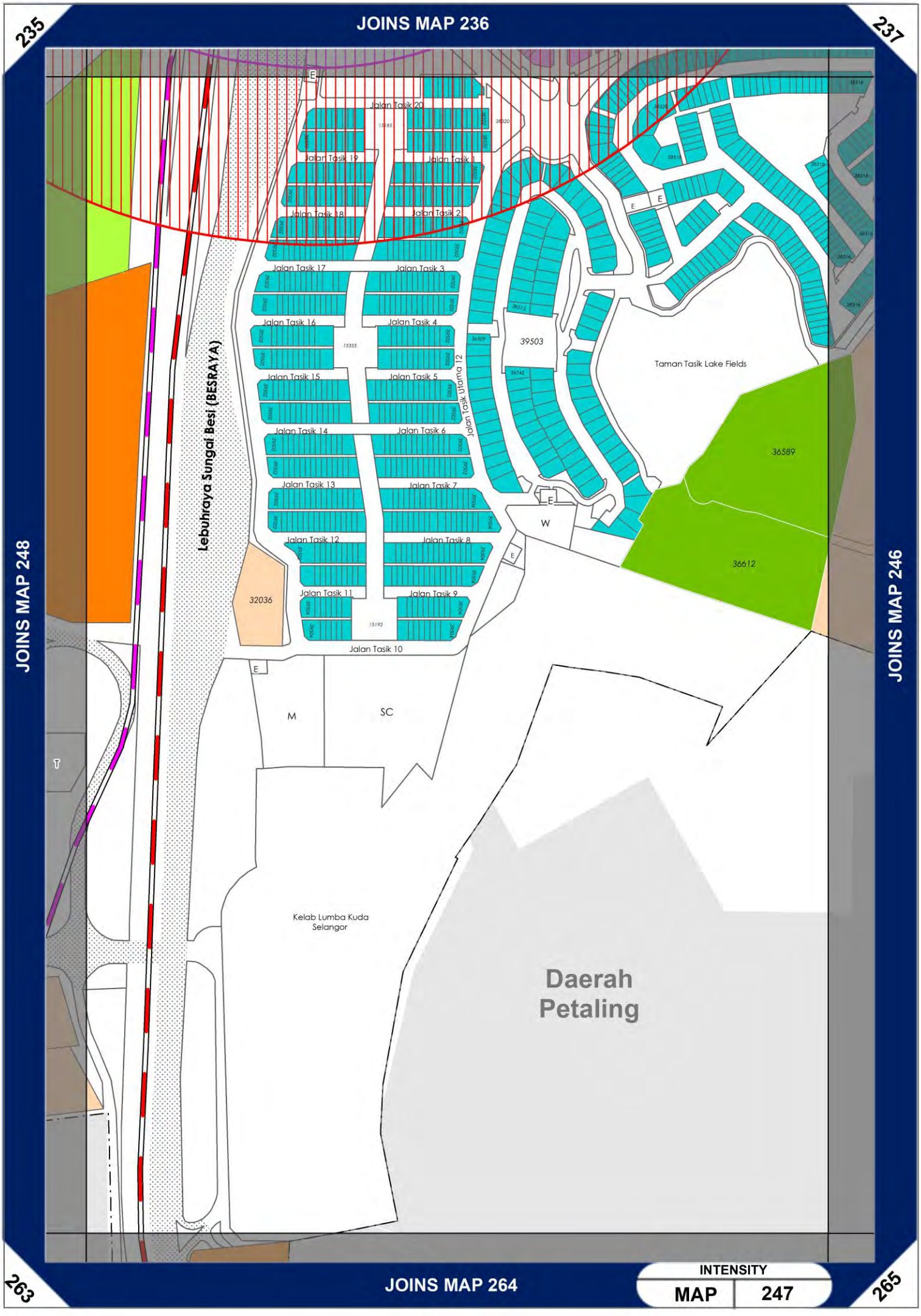
JOINS MAP 236
235
237
JOINS MAP 248
JOINS MAP 246
263
265
JOINS MAP 264
Jalan Tasik 20
Jalan Tasik 19
Jalan Tasik 1
Jalan Tasik 18
Jalan Tasik 2
Jalan Tasik 17
Jalan Tasik 3
Jalan Tasik 16
Jalan Tasik 4
Jalan Tasik 15
Jalan Tasik 5
Jalan Tasik 14
Jalan Tasik 6
Jalan Tasik 13
Jalan Tasik 7
Jalan Tasik 12
Jalan Tasik 8
Jalan Tasik 11
Jalan Tasik 9
Jalan Tasik 10
Jalan Tasik Utama 12
Lebuhraya Sungai Besi (BESRAYA)
39503
Taman Tasik Lake Fields
36589
36612
32036
M
SC
Kelab Lumba Kuda Selangor
Daerah Petaling
INTENSITY
MAP 247

234
JOINS MAP 235
236
JOINS MAP 249
JOINS MAP 247
262
JOINS MAP 263
264
13829
Jalan Teknologi 2
35096
101880
101134
101134
Jalan Teknologi 8
Jalan Teknologi 4
101879
35096
101572
Jalan Teknologi 3
101572
T
Lebuhraya KL-Seremban
36494
Lebuhraya Bukit Jalil
4785
36467
101186
38212
Daerah
Petaling
ZONING
MAP
248

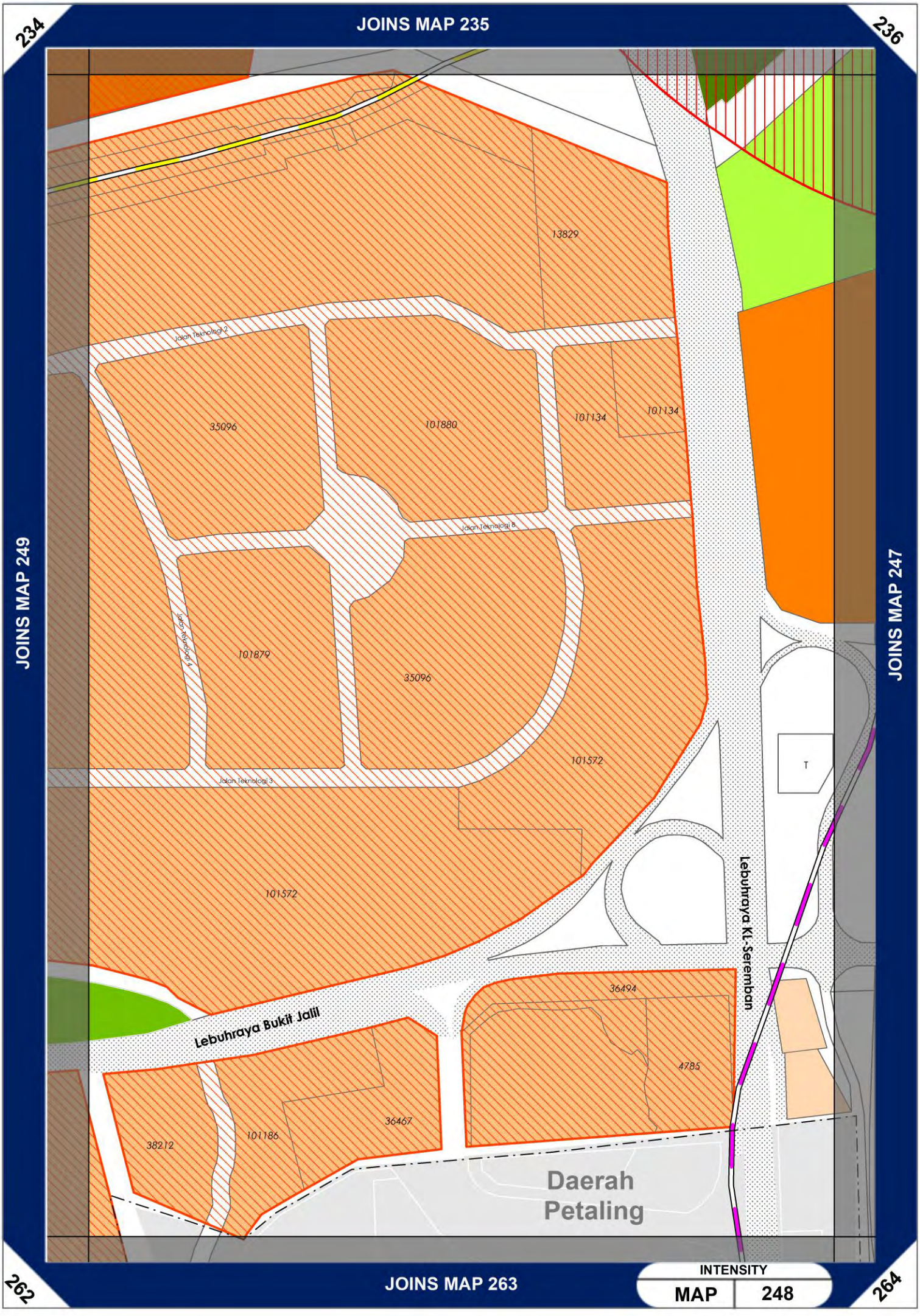
234
JOINS MAP 235
236
JOINS MAP 249
JOINS MAP 247
262
JOINS MAP 263
264
13829
Jalan Teknologi 2
35096
101880
101134
101134
Jalan Teknologi 8
Jalan Teknologi 4
101879
35096
101572
Jalan Teknologi 3
101572
T
Lebuhraya KL-Seremban
36494
Lebuhraya Bukit Jalil
4785
36467
101186
38212
Daerah
Petaling
INTENSITY
MAP
248

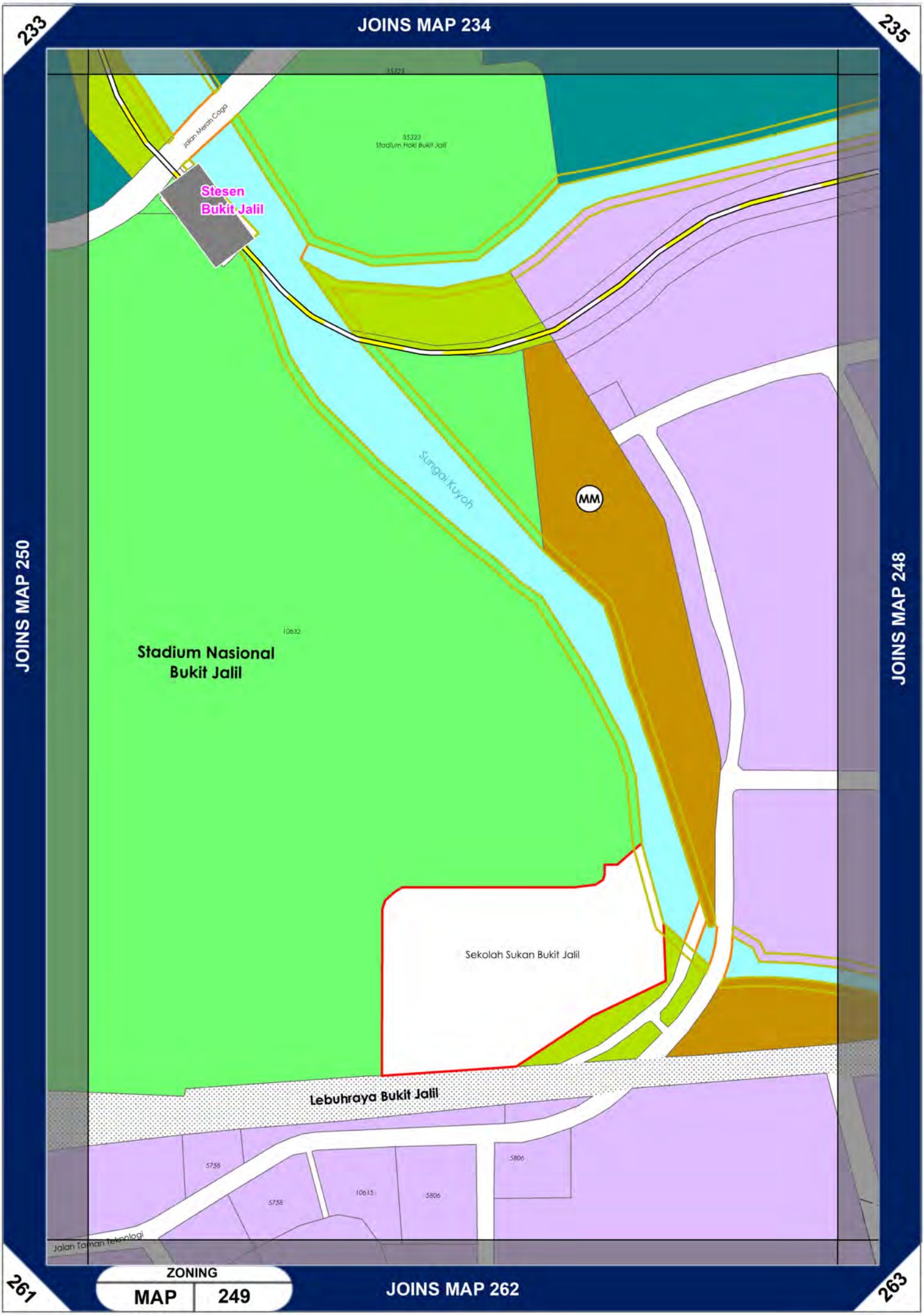
233
JOINS MAP 234
235
JOINS MAP 250
JOINS MAP 248
261
JOINS MAP 262
263
35323
Stadium Hoki Bukit Jalil
Jalan Merah Cogo
Stesen
Bukit Jalil
Sungai Kuyoh
MM
10632
Stadium Nasional
Bukit Jalil
Sekolah Sukan Bukit Jalil
Lebuhraya Bukit Jalil
5758
5758
10615
5806
5806
Jalan Taman Teknologi
ZONING
MAP
249

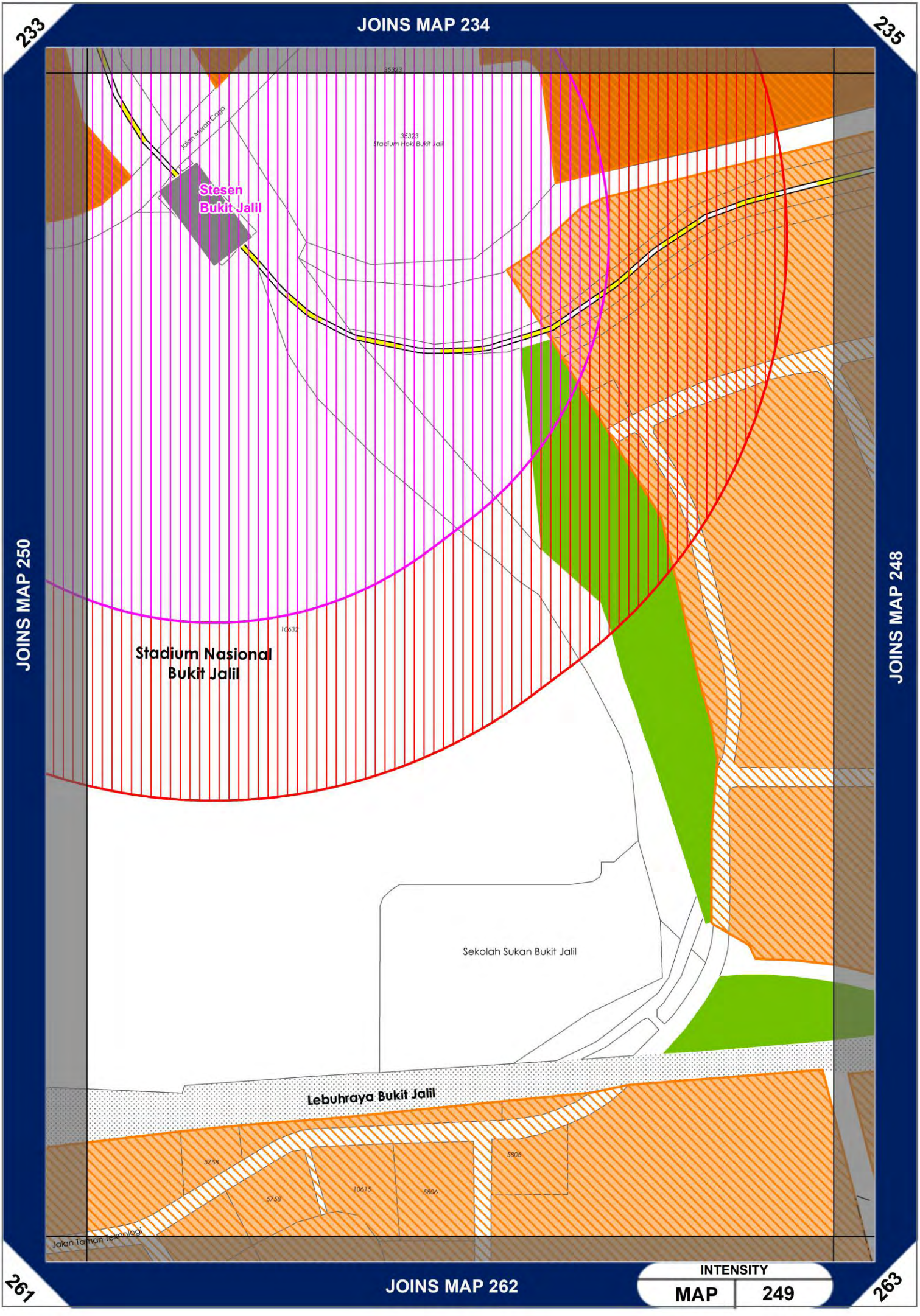
JOINS MAP 234
233
235
JOINS MAP 250
JOINS MAP 248
JOINS MAP 262
261
263
35323
Stadium Hoki Bukit Jalil
Jalan Merah Cuga
Stesen
Bukit Jalil
10632
Stadium Nasional
Bukit Jalil
Sekolah Sukan Bukit Jalil
Lebuhraya Bukit Jalil
3758
5758
10615
5806
5806
Jalan Taman Teknologi
INTENSITY
MAP
249

232
JOINS MAP 233
234
JOINS MAP 251
JOINS MAP 249
260
JOINS MAP 261
262
38385
S
38386
37862
W
Jalan Barat
36600
36598
36703
Jalan 10/155A
36689
Bukit Jalil Golf and Country Resort
15184
E
36606
36620
36623
36611
36616
36615
36580
Jalan 8/155A
36656
36654
36632
36670
36659
36658
36650
Jalan 9/155A
36635
36688
36678
36644
36642
36480
Arena Green Apartment
36742
36710
36735
37895
36813
36812
Jalan 6/155A
36714
36717
Jalan 2/155A
36727
E
36478
36754
36755
36828
SMK Bukit Jalil
SK Bukit Jalil
36825
Jalan 7/155A
14193
36799
36798
Jalan 3/155A
Jalan 4/155A
36797
36772
W
W
E
Jalan 5/155A
Lebuhraya Bukit Jalil
10625
10616
5754
Jalan Taman Tekn
ZONING
MAP
250

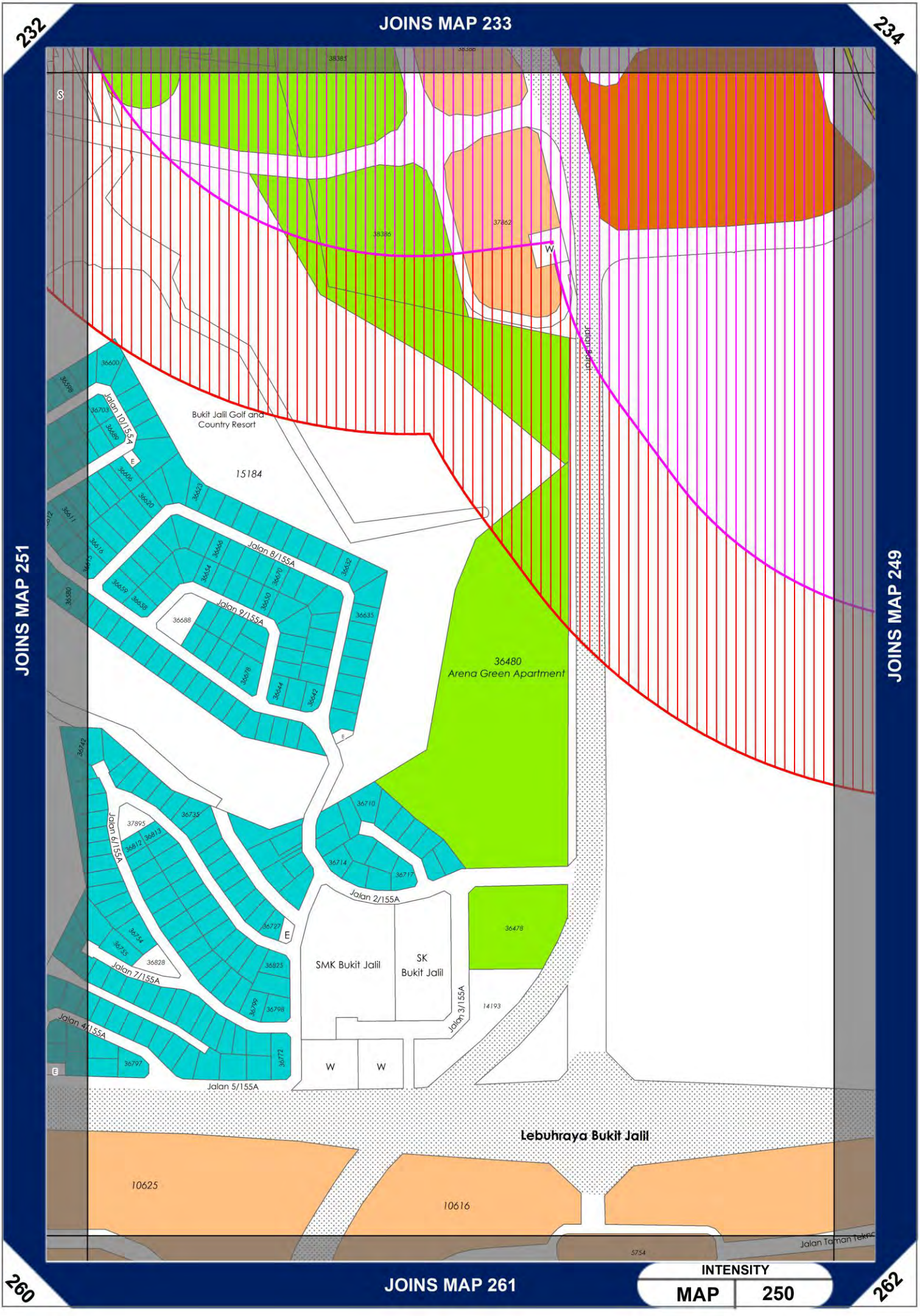
JOINS MAP 233
232
234
JOINS MAP 251
JOINS MAP 249
JOINS MAP 261
260
262
S
W
E
38385
38386
37862
36600
36598
36703
Jalan 10/155A
36689
36606
36620
36623
36611
36616
36615
36580
Bukit Jalil Golf and Country Resort
15184
Jalan 8/155A
36655
36654
36659
36639
36670
36650
36652
36635
Jalan 9/155A
36688
36678
36644
36642
36480
Arena Green Apartment
36742
36735
37895
Jalan 6/155A
36812
36813
36710
36714
36717
Jalan 2/155A
36727
36754
36755
36828
36825
36799
36798
Jalan 7/155A
SMK Bukit Jalil
SK Bukit Jalil
36478
14193
Jalan 3/155A
Jalan 4/155A
36797
36772
Jalan 5/155A
Lebuhraya Bukit Jalil
10625
10616
5754
Jalan Taman Tekn
INTENSITY
MAP
250

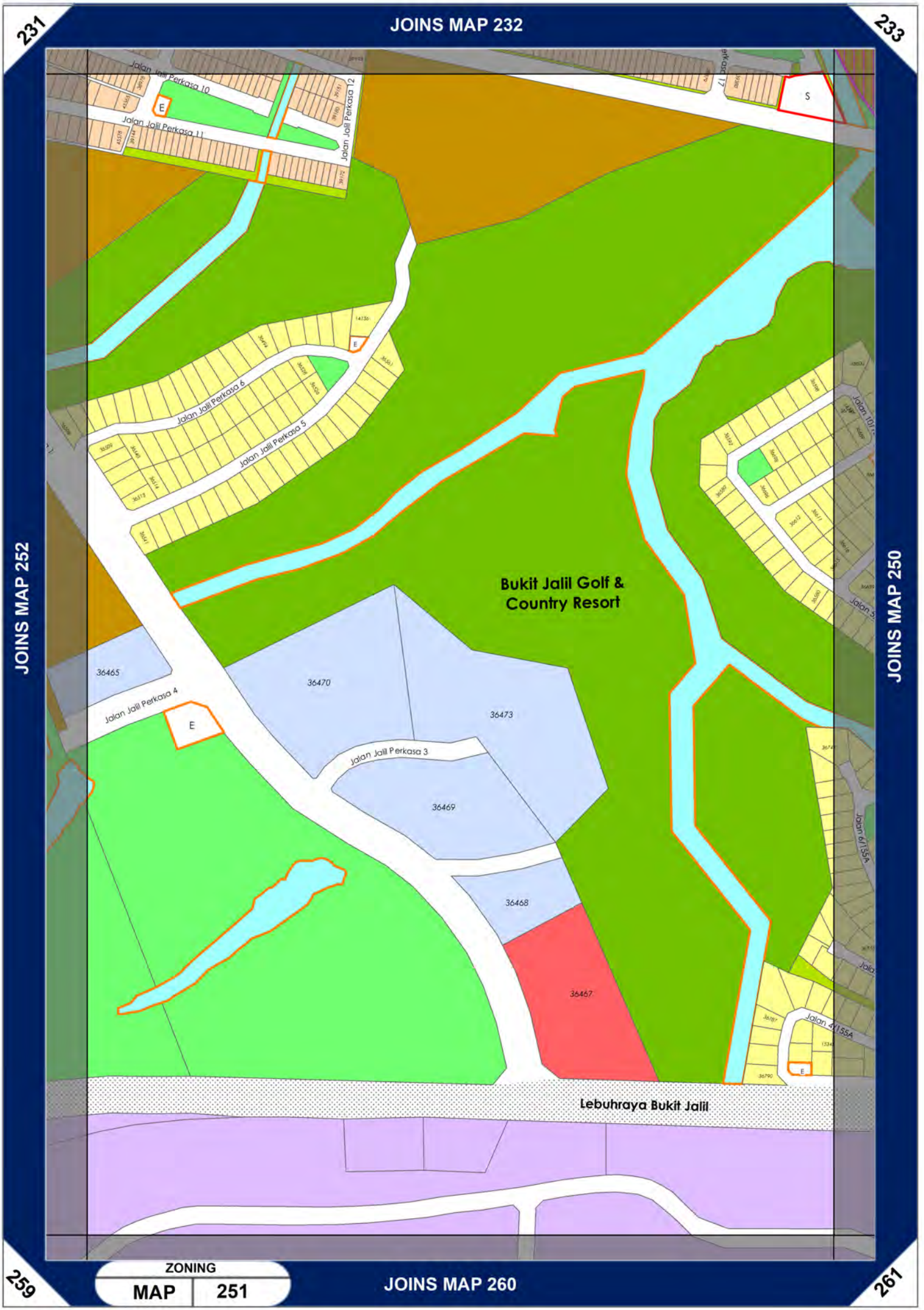

231
JOINS MAP 232
233
JOINS MAP 252
JOINS MAP 250
259
ZONING
MAP
251
JOINS MAP 260
261
Jalan Jalil Perkasa 10
Jalan Jalil Perkasa 11
Jalan Jalil Perkasa 12
Jalan Jalil Perkasa 6
Jalan Jalil Perkasa 5
Jalan Jalil Perkasa 4
Jalan Jalil Perkasa 3
Bukit Jalil Golf & Country Resort
36465
36470
36473
36469
36468
36467
Jalan 6/155A
Jalan 4/155A
Lebuhraya Bukit Jalil

231
JOINS MAP 232
233
JOINS MAP 252
JOINS MAP 250
259
JOINS MAP 260
261
Jalan Jalil Perkasa 10
Jalan Jalil Perkasa 11
Jalan Jalil Perkasa 12
Jalan Jalil Perkasa 6
Jalan Jalil Perkasa 5
Jalan Jalil Perkasa 4
Jalan Jalil Perkasa 3
Bukit Jalil Golf & Country Resort
36465
36470
36473
36469
36468
36467
Jalan 6/155A
Jalan 4/155A
Lebuhraya Bukit Jalil
E
INTENSITY
MAP 251

230
JOINS MAPA 231
232
JOINS MAP 253
JOINS MAP 251
258
JOINS MAP 259
260
Jalan Seri Jalil 3
Jalan Seri Jalil 1
Jalan Seri Jalil
Jalan Sutera 3
Jalan Sutera 4
Jalan Sutera 5
Jalan Sutera 6
Jalan Sutera 7
Jalan Sutera
Jalan Jalil Jaya 4
Jalan Jalil Jaya 3
SJK(C) Lai Meng
Apartment Jalil Damai
Apartment Sri Rakyat
Jalan 14/155C
Jalan 13/155C
15/155C
38628
39867
39868
Wisma AFC
36463
36465
Taman Antarabangsa Bukit Jalil
PAVILION Bukit Jalil
Rentis Penghantar Elektrik
Lebuhraya Bukit Jalil
37825
ZONING
MAP
252

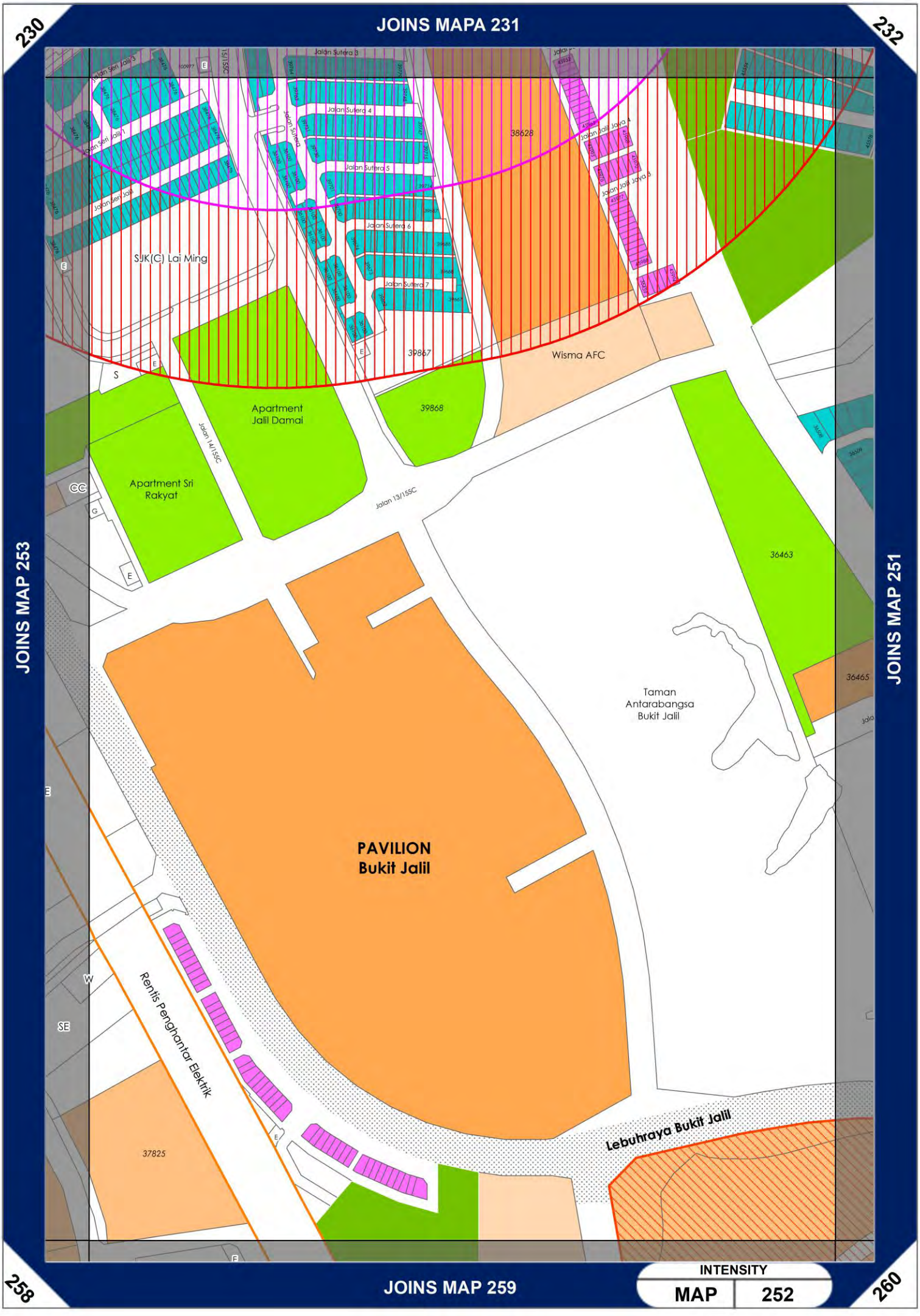
JOINS MAPA 231
230
232
JOINS MAP 253
JOINS MAP 251
JOINS MAP 259
258
260
Jalan Sutera 3
Jalan Sutera 4
Jalan Sutera 5
Jalan Sutera 6
Jalan Sutera 7
Jalan Sen Jaji 1
Jalan Sen Jaji 3
Jalan Sen Jaji
Jalan Jaji Jaya 4
Jalan Jaji Jaya 8
SJK(C) Lai Ming
38628
39867
39868
Wisma AFC
Apartment Jalil Damai
Apartment Sri Rakyat
Jalan 14/155C
Jalan 13/155C
36463
36465
Taman Antarabangsa Bukit Jalil
PAVILION Bukit Jalil
Rentis Penghantar Elektrik
37825
Lebuhraya Bukit Jalil
INTENSITY
MAP
252

229
JOINS MAP 230
231
JOINS MAP254
JOINS MAP 252
257
JOINS MAP 258
259
Lebuhraya Bukit Jalil
Masjid Talhah
Bin Ubaidillah
Rentis Penghantar Elektrik
Perpustakaan Awam
Bukit Jalil
Balai Polis
Bukit Jalil
Balai Bomba
& Penyelamat
Bukit Jalil
Jalan Alam Sutera 1
Jalan Alam Sutera 2
Jalan Alam Sutera 3
Jalan Alam Sutera 4
Jalan Alam Sutera 6
Jalan Alam Sutera 9
Jalan Alam Sutera 11
Jalan Alam Sutera 13
Jalan Alam Sutera 16
Jalan Alam Sutera 17
Jalan Alam Sutera 18
Jalan Alam Sutera 19
Jalan Alam Sutera Utama
Jalan Bukit Jalil Indah 1
Jalan Bukit Jalil Indah 2
Jalan Bukit Jalil Indah 3
Jalan Seri Jalil
MM
SC
SE
E
W
CC
S
M
G
ZONING
MAP
253

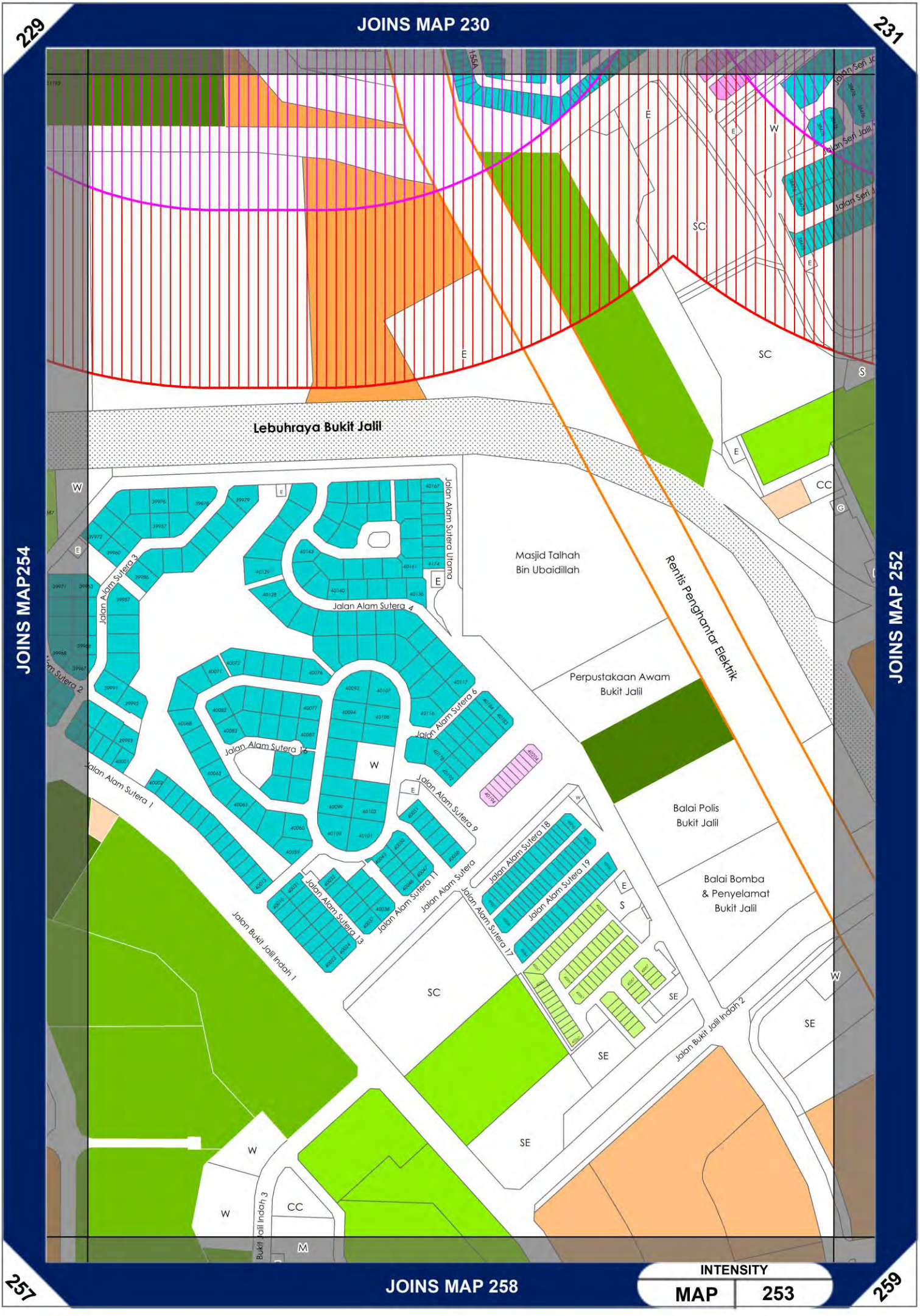
JOINS MAP 230
229
231
JOINS MAP254
JOINS MAP 252
JOINS MAP 258
257
259
Lebuhraya Bukit Jalil
Masjid Talhah
Bin Ubaidillah
Perpustakaan Awam
Bukit Jalil
Balai Polis
Bukit Jalil
Balai Bomba
& Penyelamat
Bukit Jalil
Rentis Penghantar Elektrik
Jalan Alam Sutera 1
Jalan Alam Sutera 2
Jalan Alam Sutera 3
Jalan Alam Sutera 4
Jalan Alam Sutera Utama
Jalan Alam Sutera 6
Jalan Alam Sutera 9
Jalan Alam Sutera 11
Jalan Alam Sutera 13
Jalan Alam Sutera 17
Jalan Alam Sutera 18
Jalan Alam Sutera 19
Jalan Bukit Jalil Indah 1
Jalan Bukit Jalil Indah 2
Jalan Bukit Jalil Indah 3
Jalan Seri Jalil
SC
SE
CC
INTENSITY
MAP 253

228
JOINS MAP 229
230
JOINS MAP 255
JOINS MAP 253
256
JOINS MAP 257
258
Jalan Tiara 4
Jalan Tiara 3
Jalan Tiara 2
Jalan Tiara 1
Jalan Tiara 5
Jalan Tiara 7
Jalan Tiara 6
CC
K
S
W
E
45466
101193
Lebuhraya Bukit Jalil
46387
Jalan Alam Sutera 2
Daerah
Petaling
44884
SE
15249
Surau
Al-Mustaqim
CC
101238
PPR Bukit Jalil I
Jalan Bukit Jalil Indah
Tzu Chi International
School Kuala Lumpur
Jalan Impian Indah 4
ZONING
MAP
254

228
JOINS MAP 229
230
JOINS MAP 255
JOINS MAP 253
256
JOINS MAP 257
258
Jalan Tiara 1
Jalan Tiara 2
Jalan Tiara 3
Jalan Tiara 5
Jalan Tiara 7
Jalan Tiara 6
45466
101193
Lebuhraya Bukit Jalil
46387
Jalan Alam Sutera 2
Daerah
Petaling
44884
15249
Surau
Al-Mustaqim
101238
PPR Bukit Jalil I
Jalan Bukit Jalil Indah
Tzu Chi International
School Kuala Lumpur
Jalan Impian Indah 4
INTENSITY
MAP
254

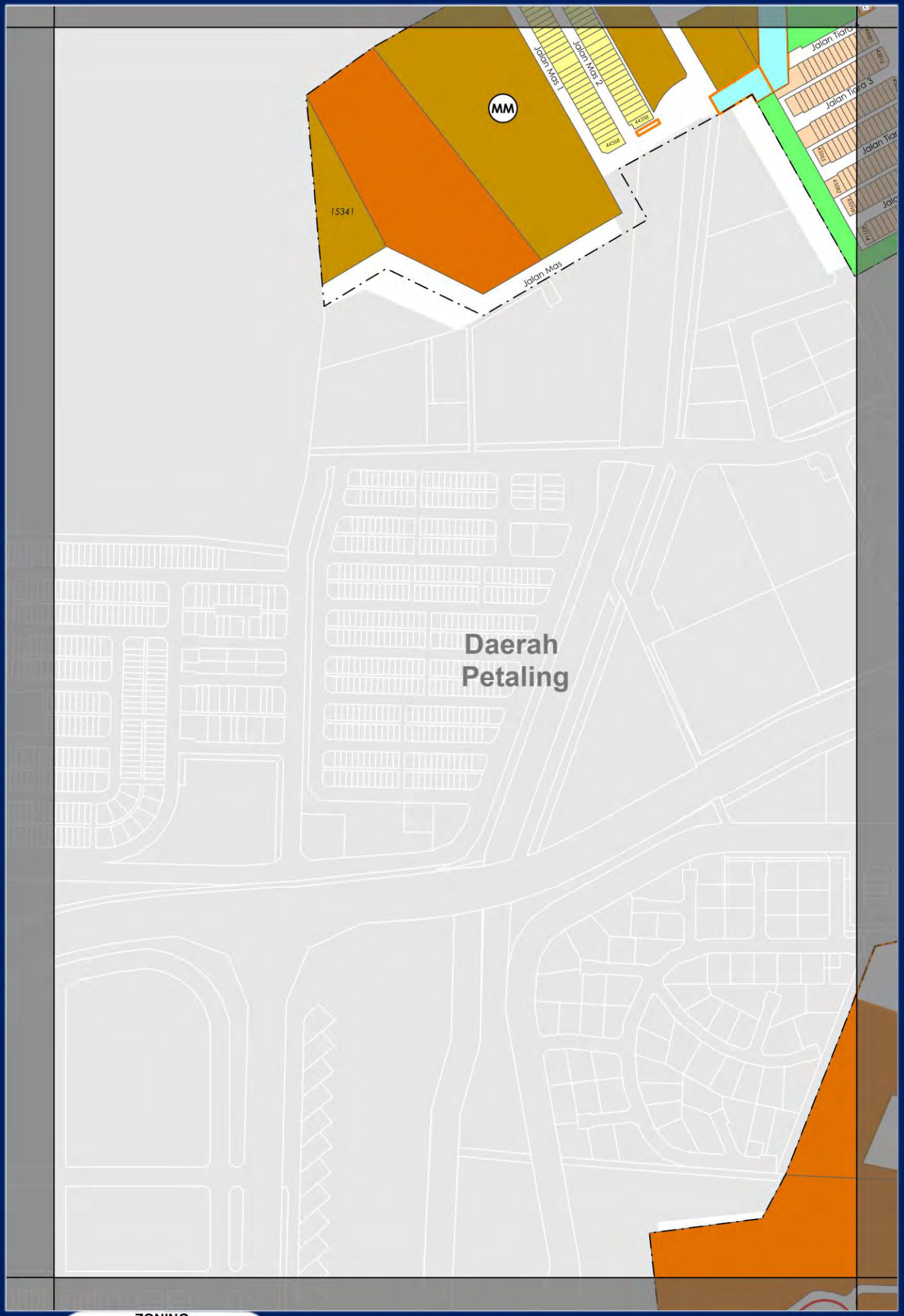
JOINS MAP 228
229
LIMITS OF MAP
JOINS MAP 254
MM
15341
Jalan Mas
Jalan Mas 1
Jalan Mas 2
Jalan Tiara
Jalan Tiara 3
Daerah
Petaling
ZONING
MAP
255
JOINS MAP 256
257

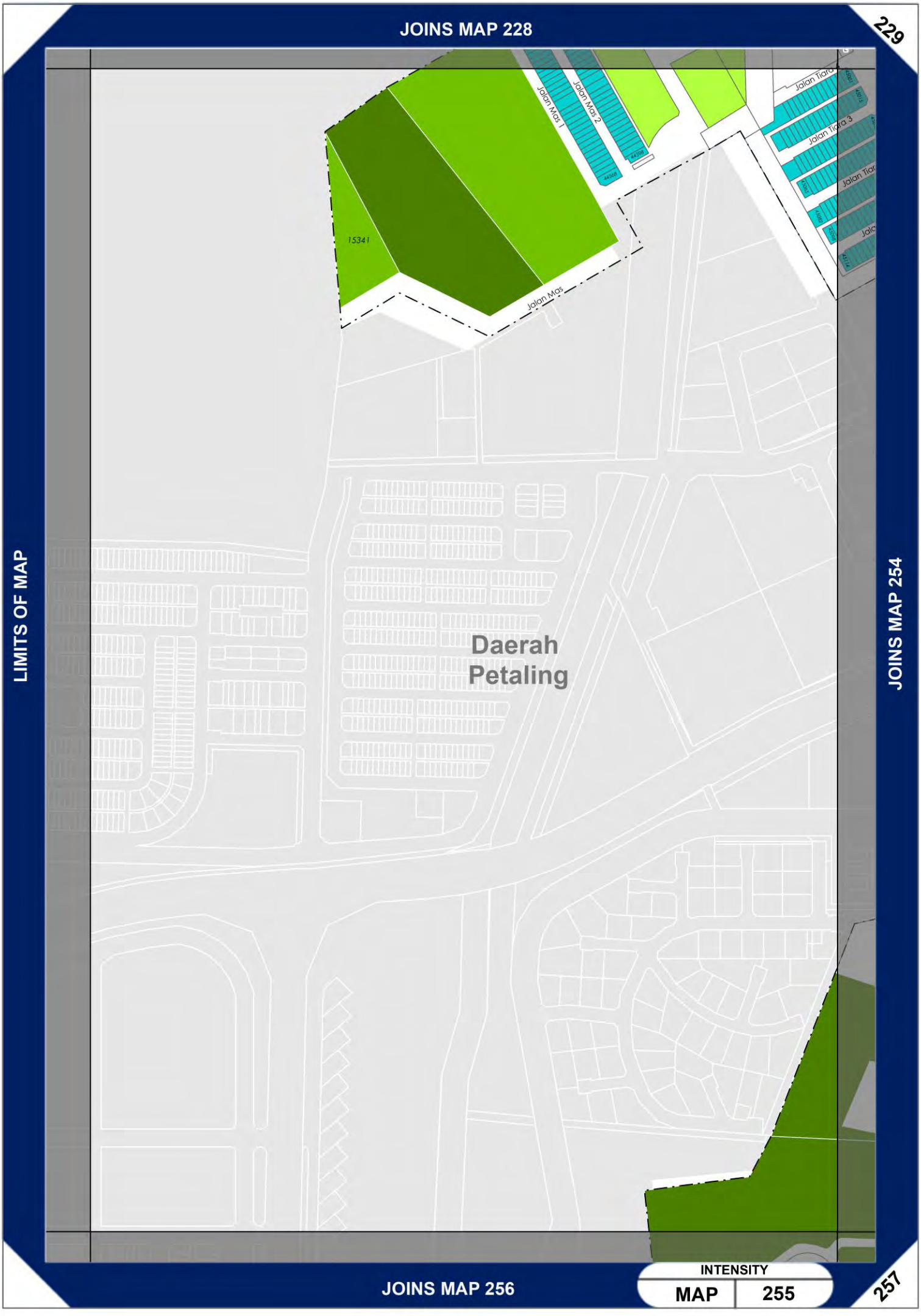
JOINS MAP 228
229
LIMITS OF MAP
JOINS MAP 254
Jalan Mas 1
Jalan Mas 2
Jalan Tiara
Jalan Tiara 3
15341
Jalan Mas
Daerah
Petaling
JOINS MAP 256
257
INTENSITY
MAP
255

JOINS MAP 255

254

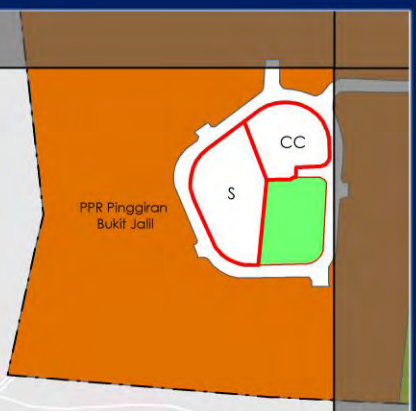

Daerah
Petaling

LIMITS OF MAP

JOINS MAP 257

ZONING
MAP 256

LIMITS OF MAP

JOINS MAP 255

254

Daerah
Petaling

LIMITS OF MAP

JOINS MAP 257

LIMITS OF MAP

INTENSITY

MAP 256

255
JOINS MAP 254
253
JOINS MAP 256
JOINS MAP 258

Daerah Petaling

255
JOINS MAP 254
253
JOINS MAP 256
JOINS MAP 258
LIMITS OF MAP

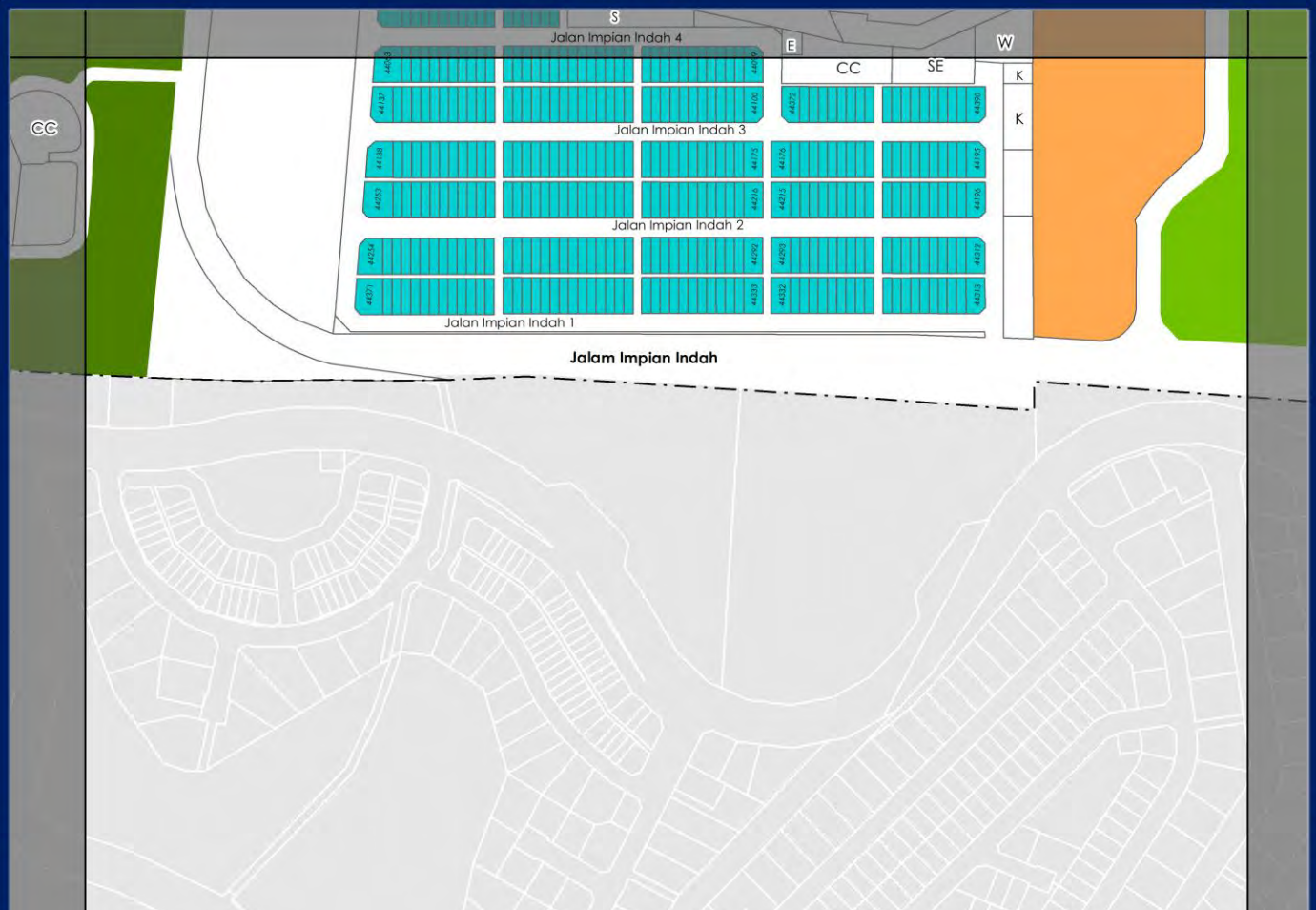

Daerah Petaling

INTENSITY

MAP 257

254
JOINS MAP 253
252
JOINS MAP 257
JOINS MAP 259
Jalan Bukit Jalil In
Jalan Bukit Jalil Indah 4
Jalan Impian Indah
M
E
E
44890
44895
44896
103731
103731
103731
103731
103731
44898
44907
44906
44917
Daerah
Petaling
ZONING
MAP
258
LIMITS OF MAP

254
JOINS MAP 253
252
JOINS MAP 257
JOINS MAP 259
LIMITS OF MAP
Jalan Bukit Jalil Indah 4
Jalan Impian Indah
44890
44895
44896
103731
103731
103731
103731
103731
44898
44907
44906
44917
M
E
E
Daerah
Petaling
INTENSITY
MAP
258

253
JOINS MAP 252
251
JOINS MAP 258
JOINS MAP 260

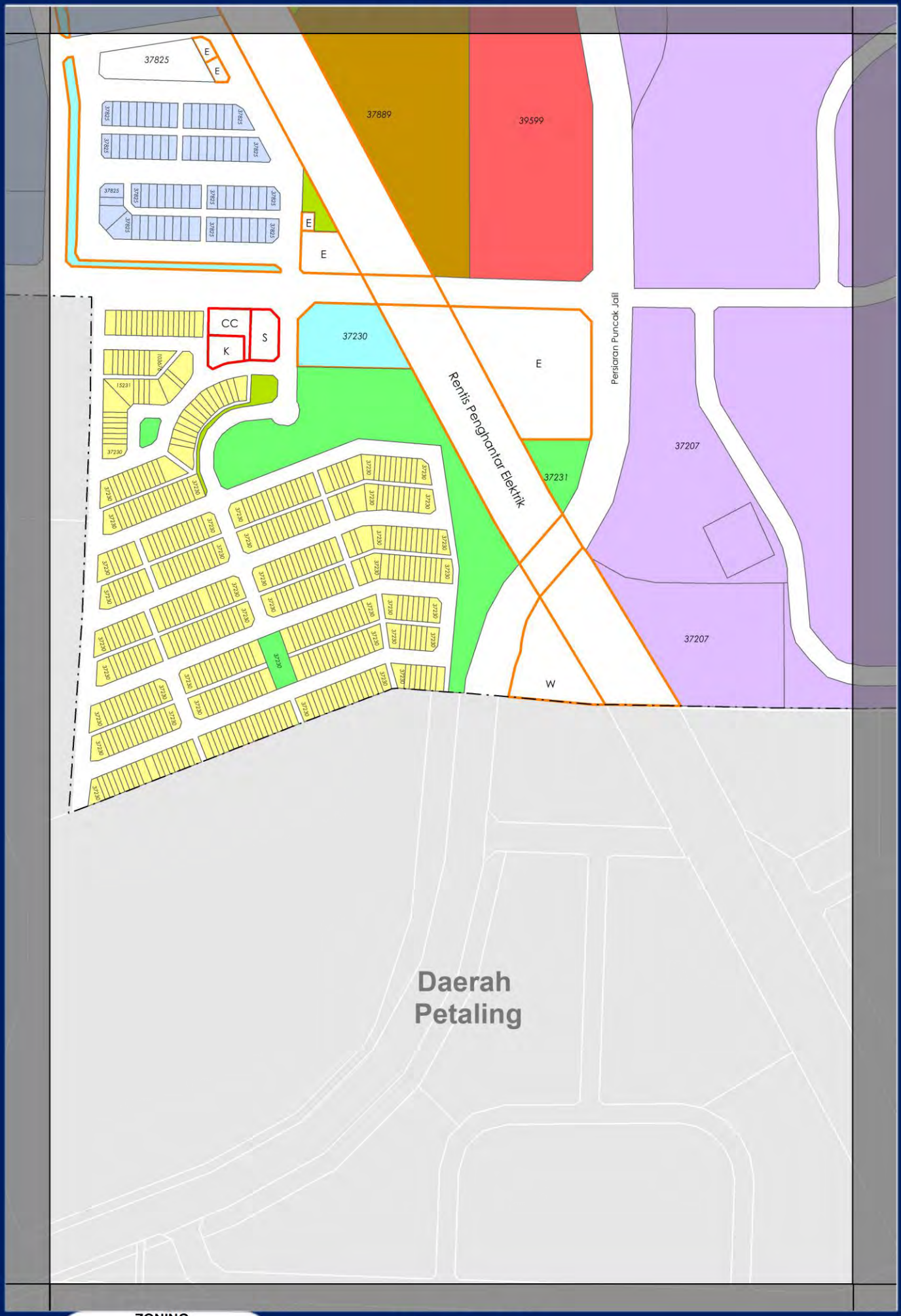
37825
E
E
37825
37825
37825

253
JOINS MAP 252
251
JOINS MAP 258
JOINS MAP 260
LIMITS OF MAP

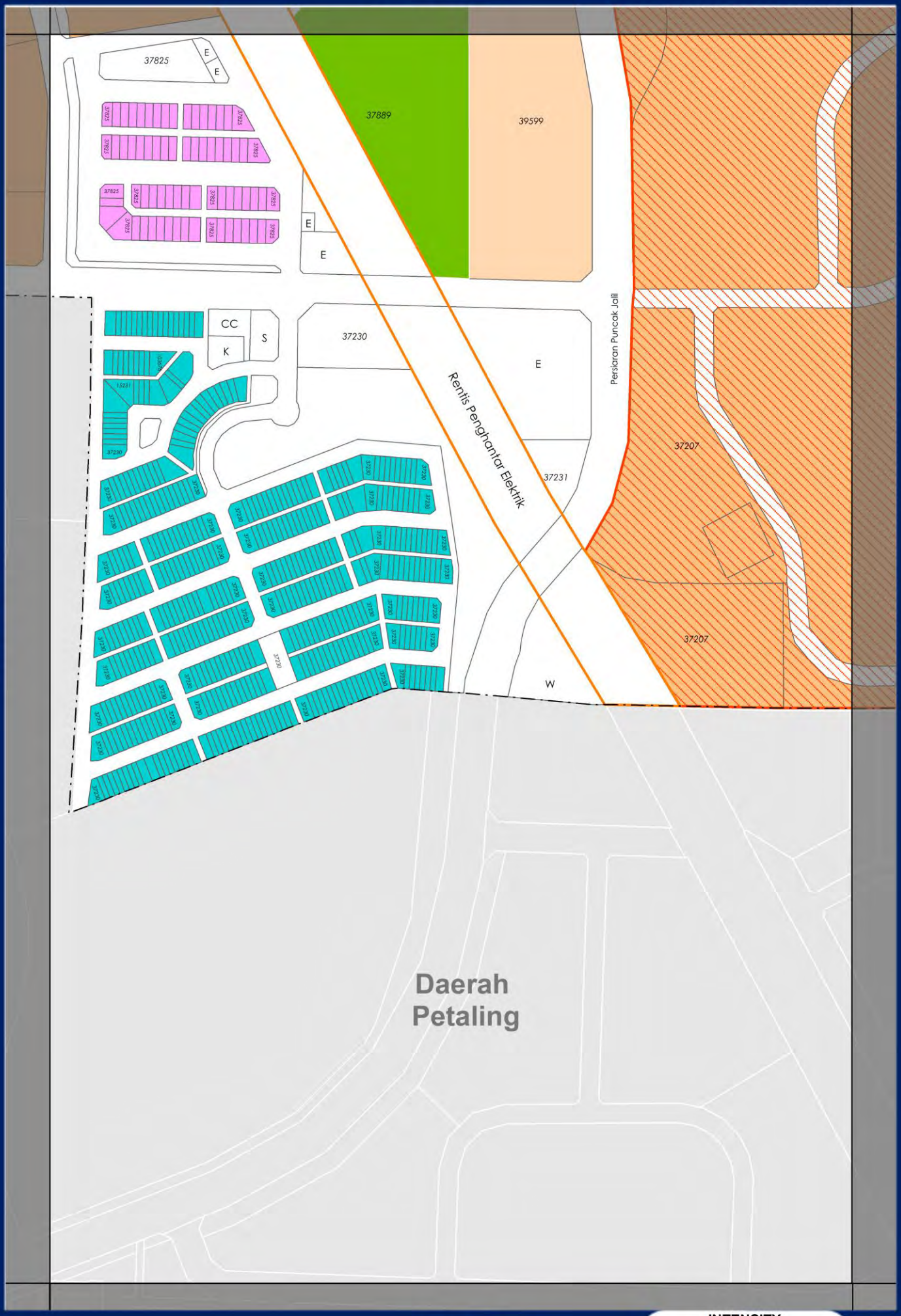

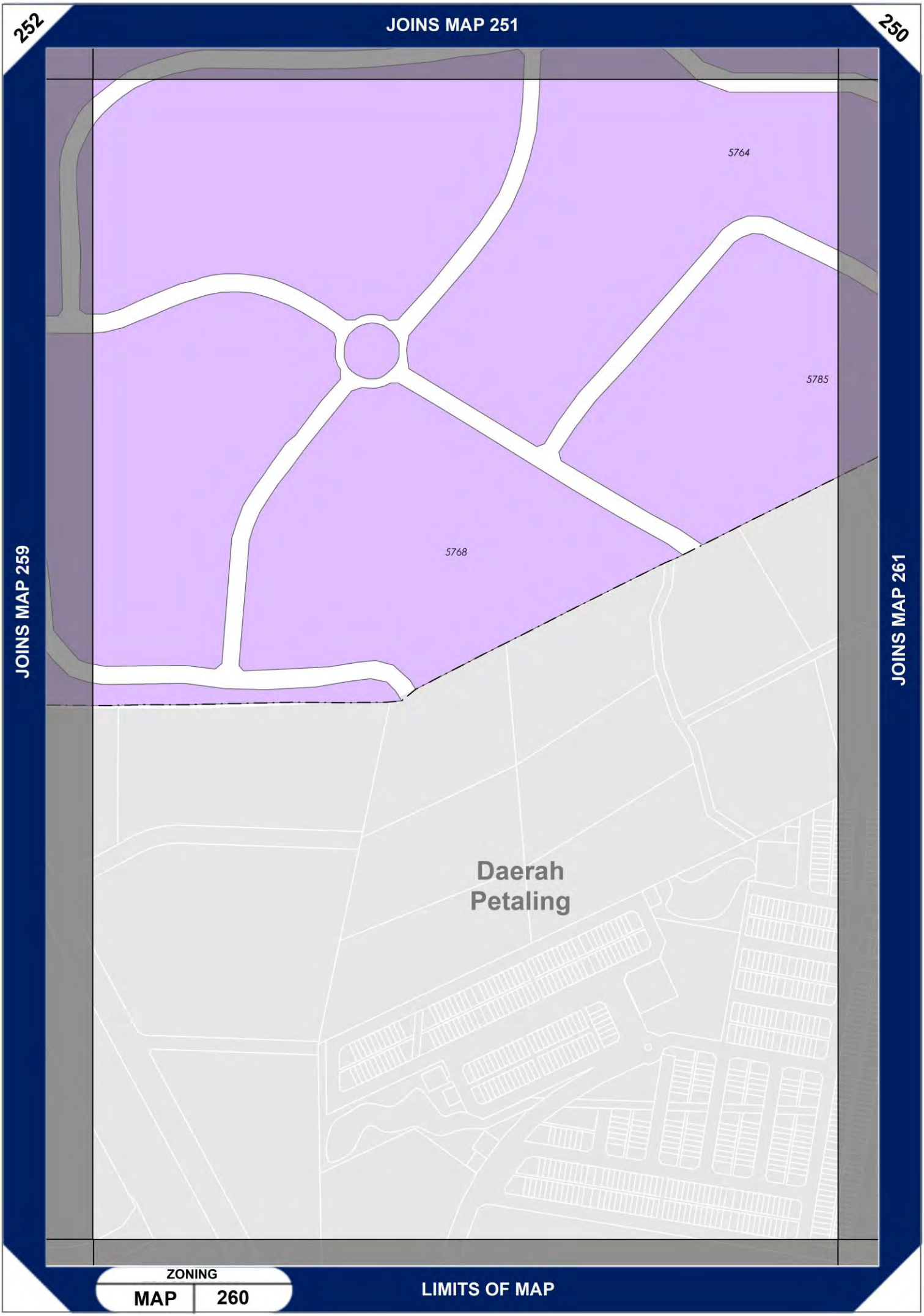
252
JOINS MAP 251
250
5764
5785
5768
JOINS MAP 259
JOINS MAP 261
Daerah
Petaling
ZONING
MAP
260
LIMITS OF MAP

252

JOINS MAP 251

250

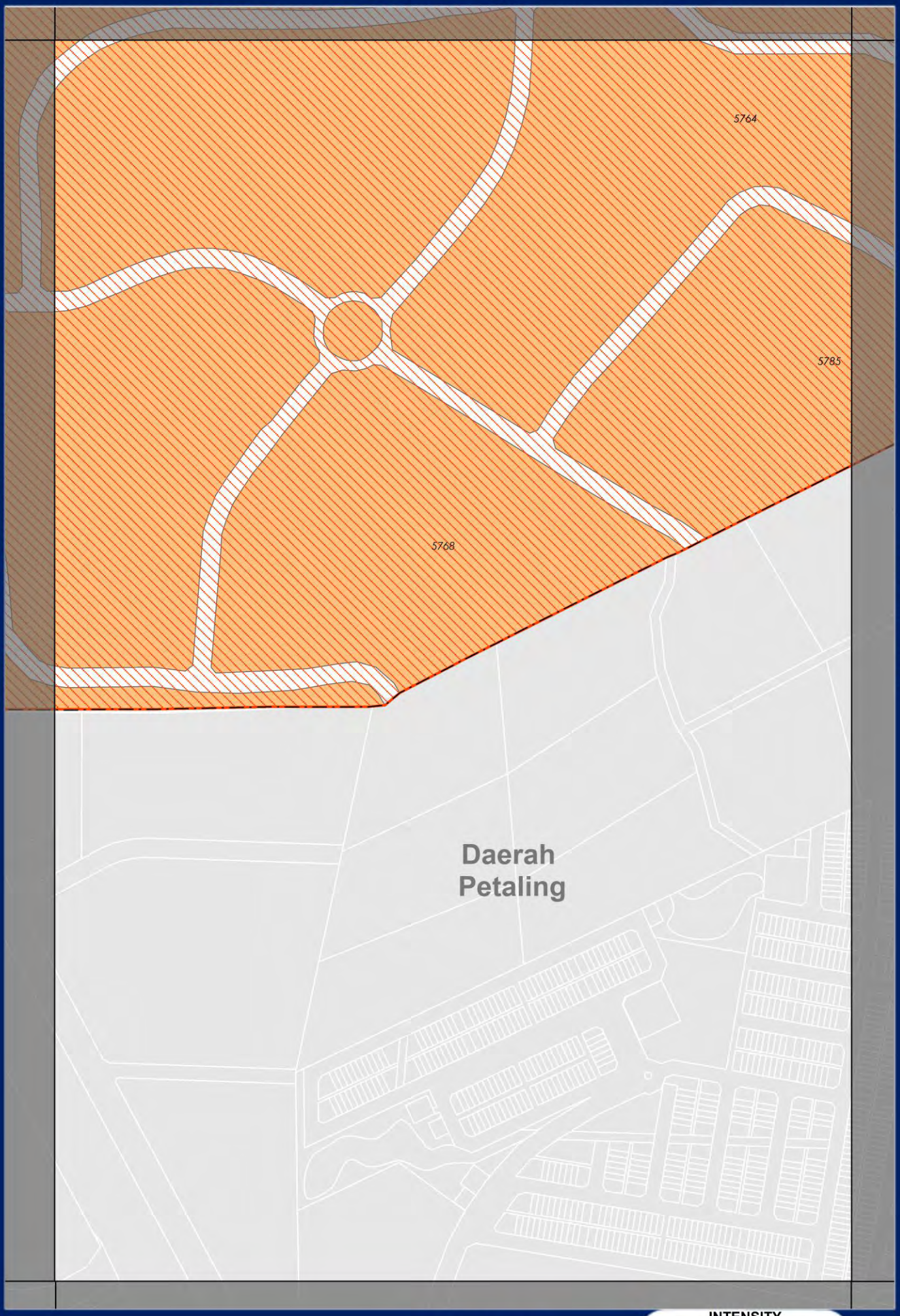

JOINS MAP 259

JOINS MAP 261

LIMITS OF MAP

INTENSITY

MAP 260

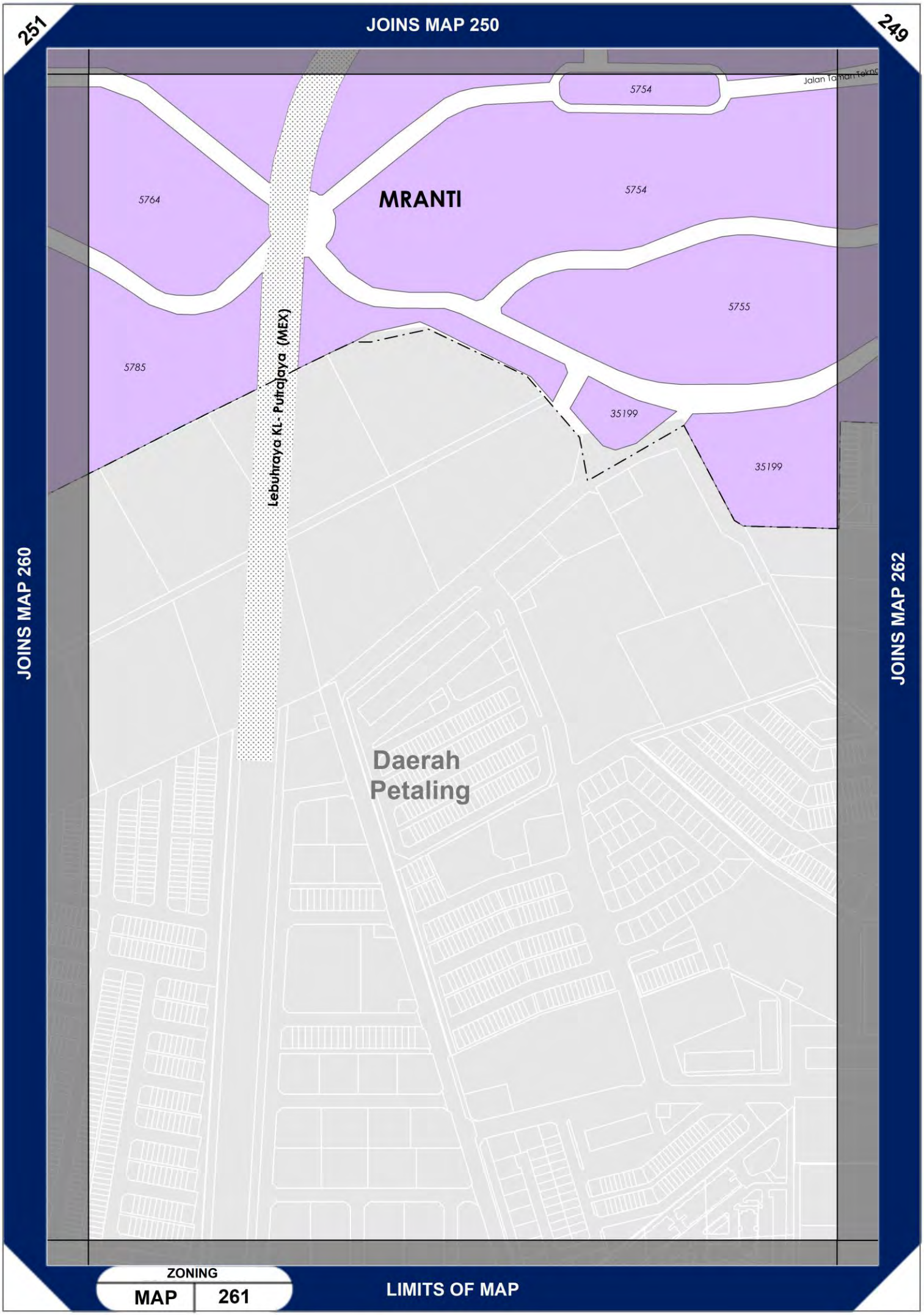
251
JOINS MAP 250
249
JOINS MAP 260
JOINS MAP 262
5754
Jalan Taman Tekn
5764
MRANTI
5754
5755
5785
Lebuhraya KL- Putrajaya (MEX)
35199
35199
Daerah
Petaling
ZONING
MAP
261
LIMITS OF MAP

JOINS MAP 250
251
249
JOINS MAP 260
JOINS MAP 262
LIMITS OF MAP
MRANTI
5754
5764
5754
5735
5785
35199
35199
Lebuhraya KL- Putrajaya (MEX)
Daerah
Petaling
INTENSITY
MAP
261

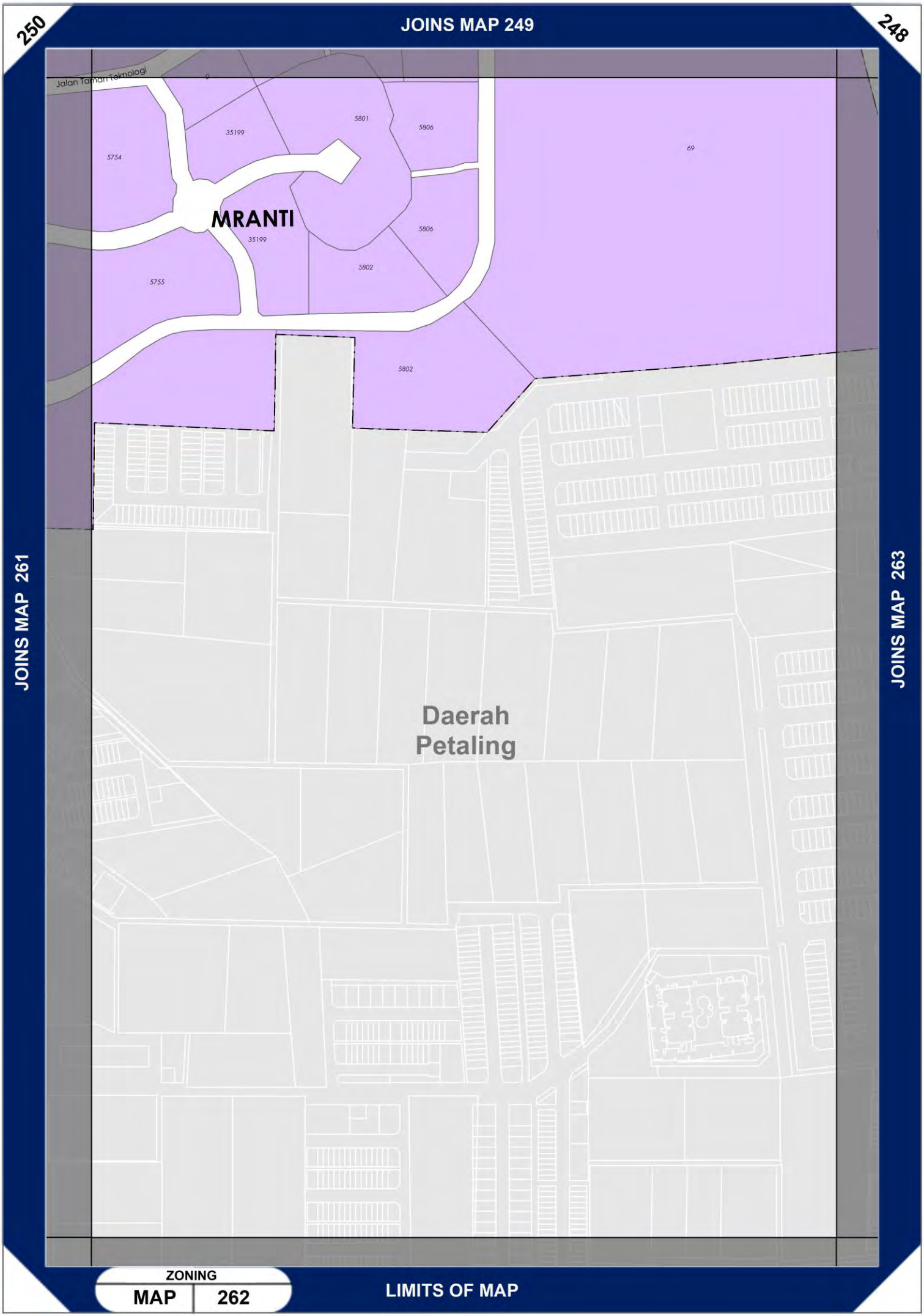
250
JOINS MAP 249
248
Jalan Taman Teknologi
5754
35199
5801
5806
69
MRANTI
35199
5806
5802
5755
5802
JOINS MAP 261
JOINS MAP 263
Daerah
Petaling
ZONING
MAP
262
LIMITS OF MAP

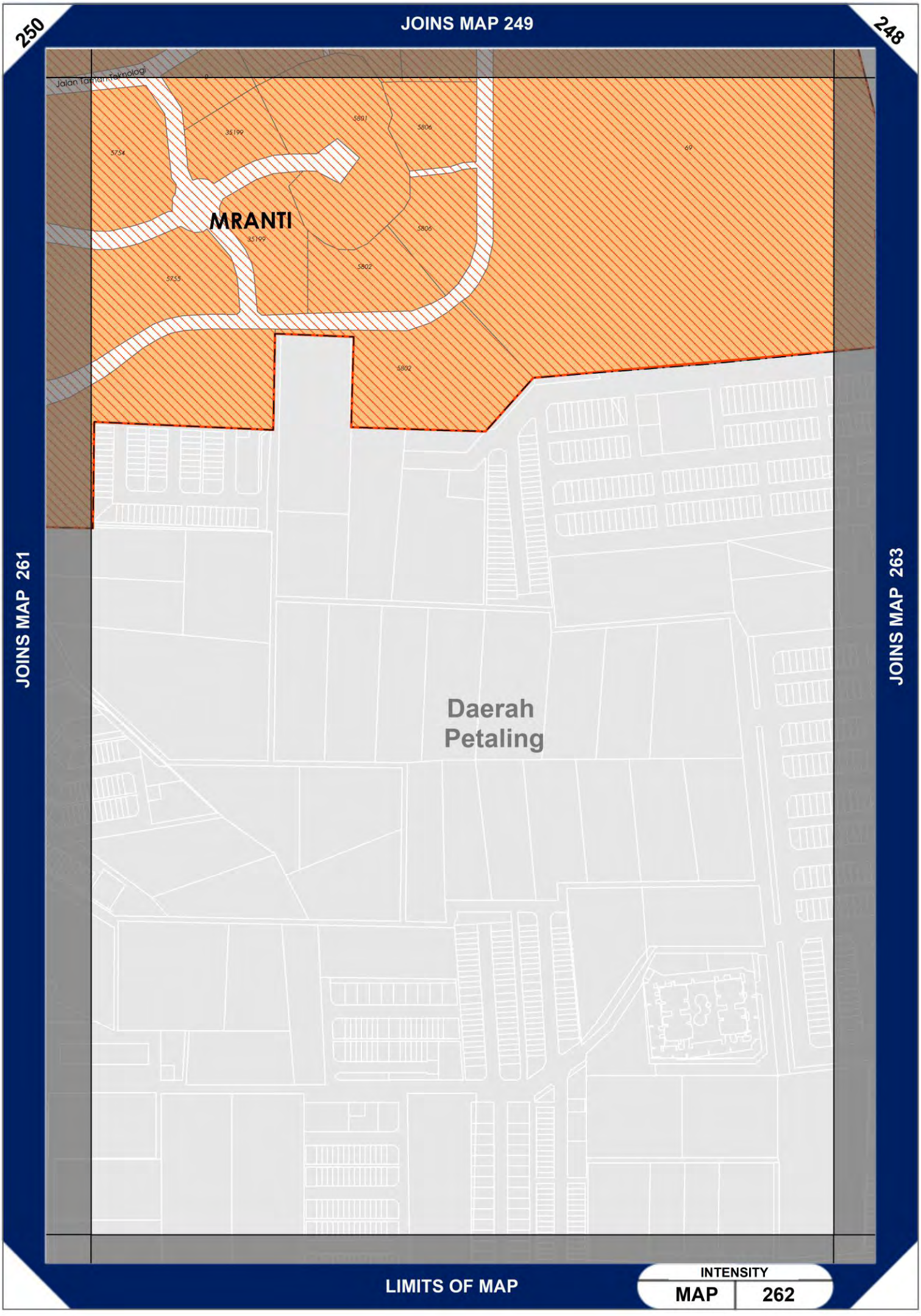
250
JOINS MAP 249
248
Jalan Taman Teknologi
5801
5806
35199
5754
69
MRANTI
35199
5806
5802
5755
5802
JOINS MAP 261
JOINS MAP 263
Daerah
Petaling
LIMITS OF MAP
INTENSITY
MAP
262

249
JOINS MAP 248
247
Lebuhraya KL-Seremban
Daerah
Petaling
JOINS MAP 262
JOINS MAP 264
ZONING
MAP
263
LIMITS OF MAP

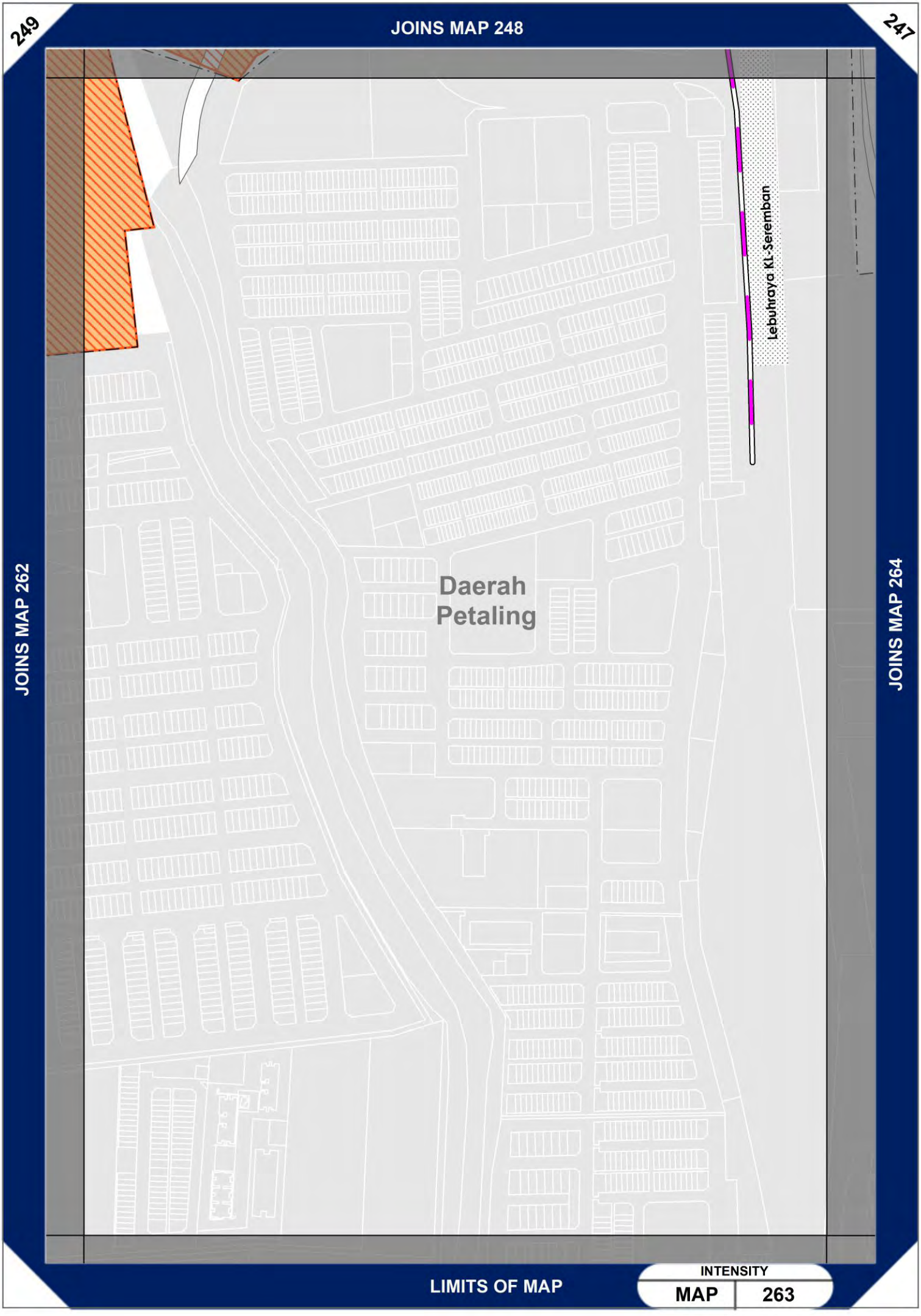
249
JOINS MAP 248
247
Lebuhraya KL-Seremban
Daerah
Petaling
JOINS MAP 262
JOINS MAP 264
LIMITS OF MAP
INTENSITY
MAP
263

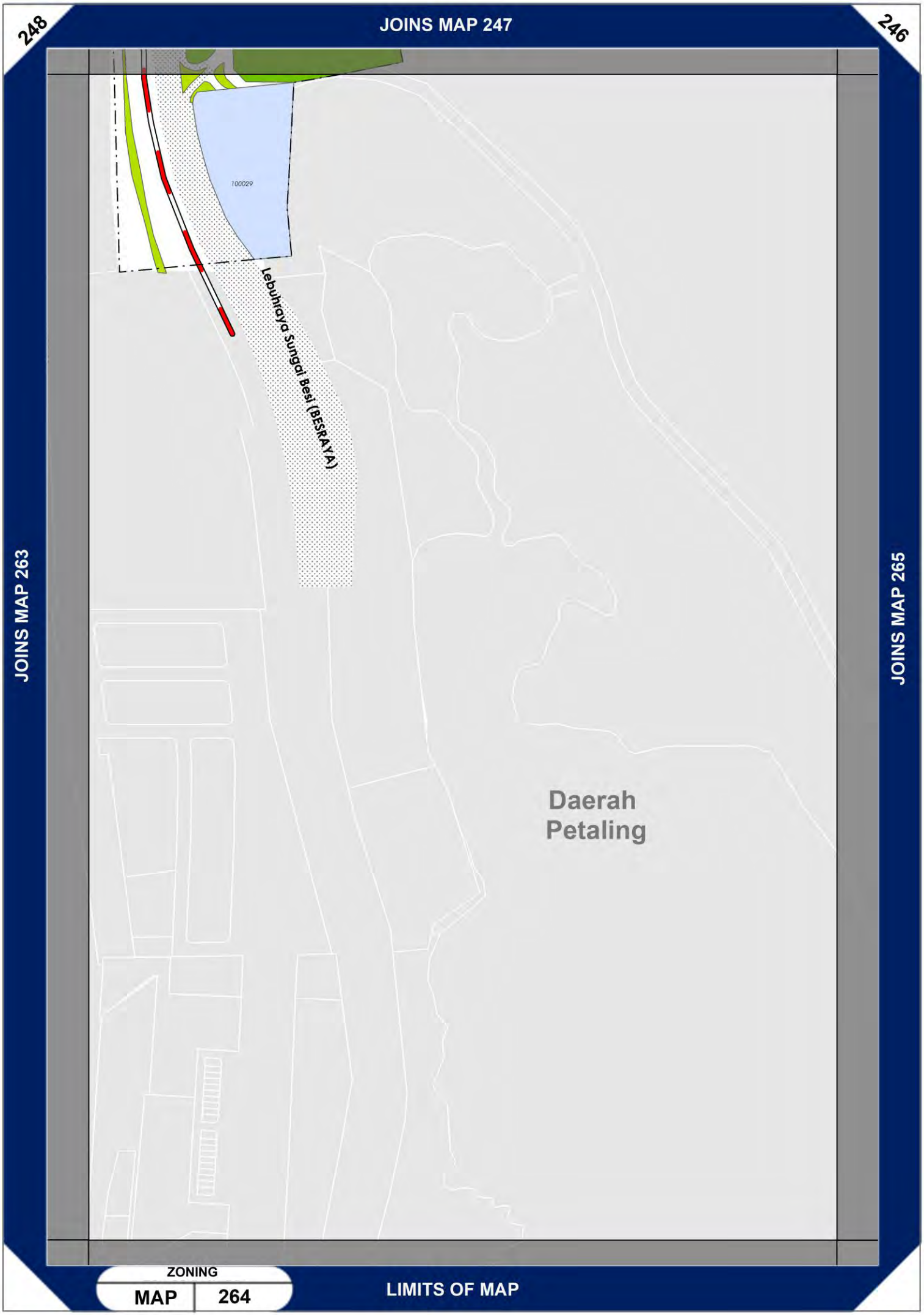
248
JOINS MAP 247
246
JOINS MAP 263
JOINS MAP 265
100029
Lebuhraya Sungai Besi (BESRAYA)
Daerah
Petaling
ZONING
MAP
264
LIMITS OF MAP

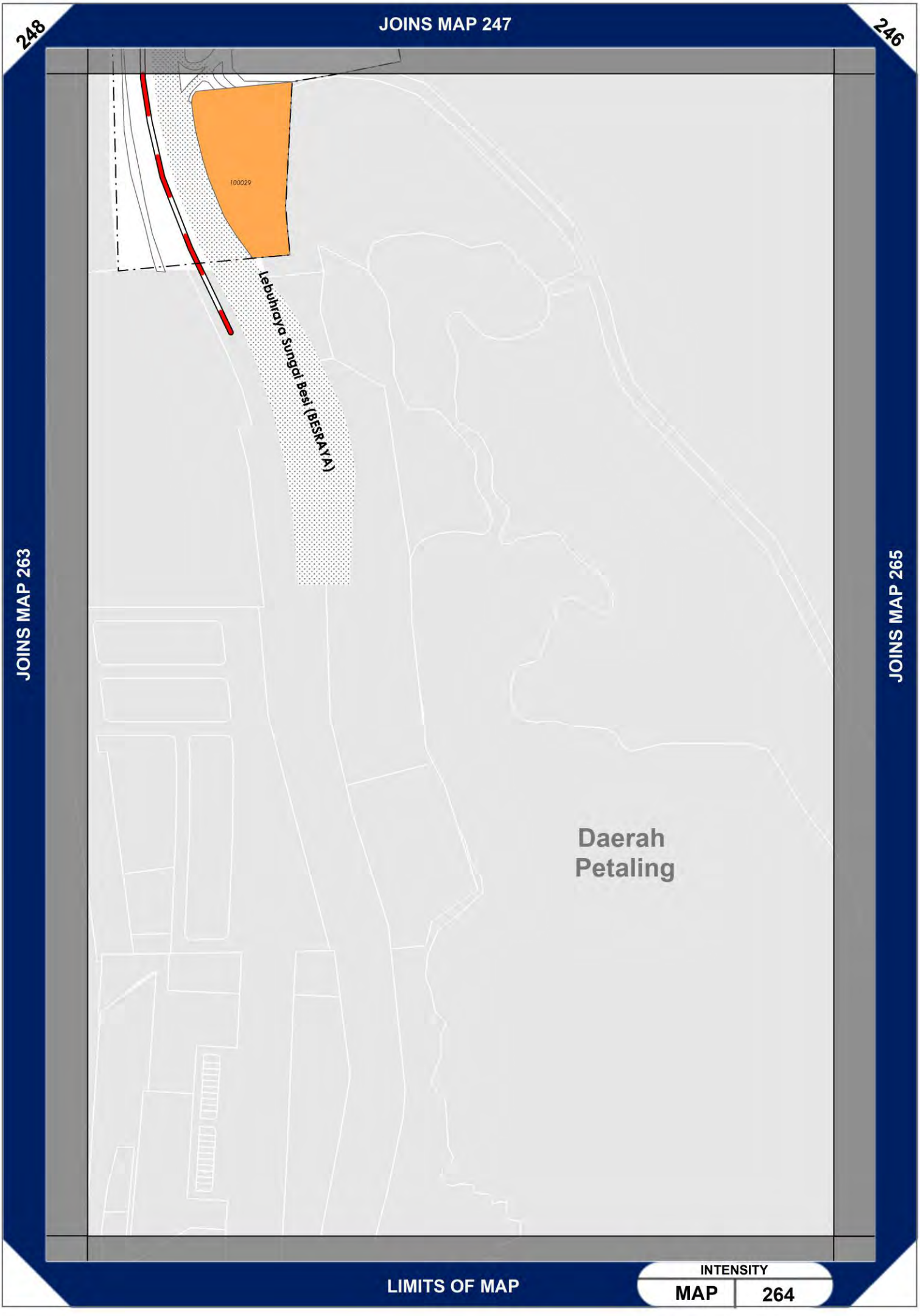
248
JOINS MAP 247
246
JOINS MAP 263
JOINS MAP 265
100029
Lebuhraya Sungai Besi (BESRAYA)
Daerah
Petaling
LIMITS OF MAP
INTENSITY
MAP
264

247
JOINS MAP 246
245
JOINS MAP 264
JOINS MAP 266
Daerah
Petaling
ZONING
MAP 265
LIMITS OF MAP
269

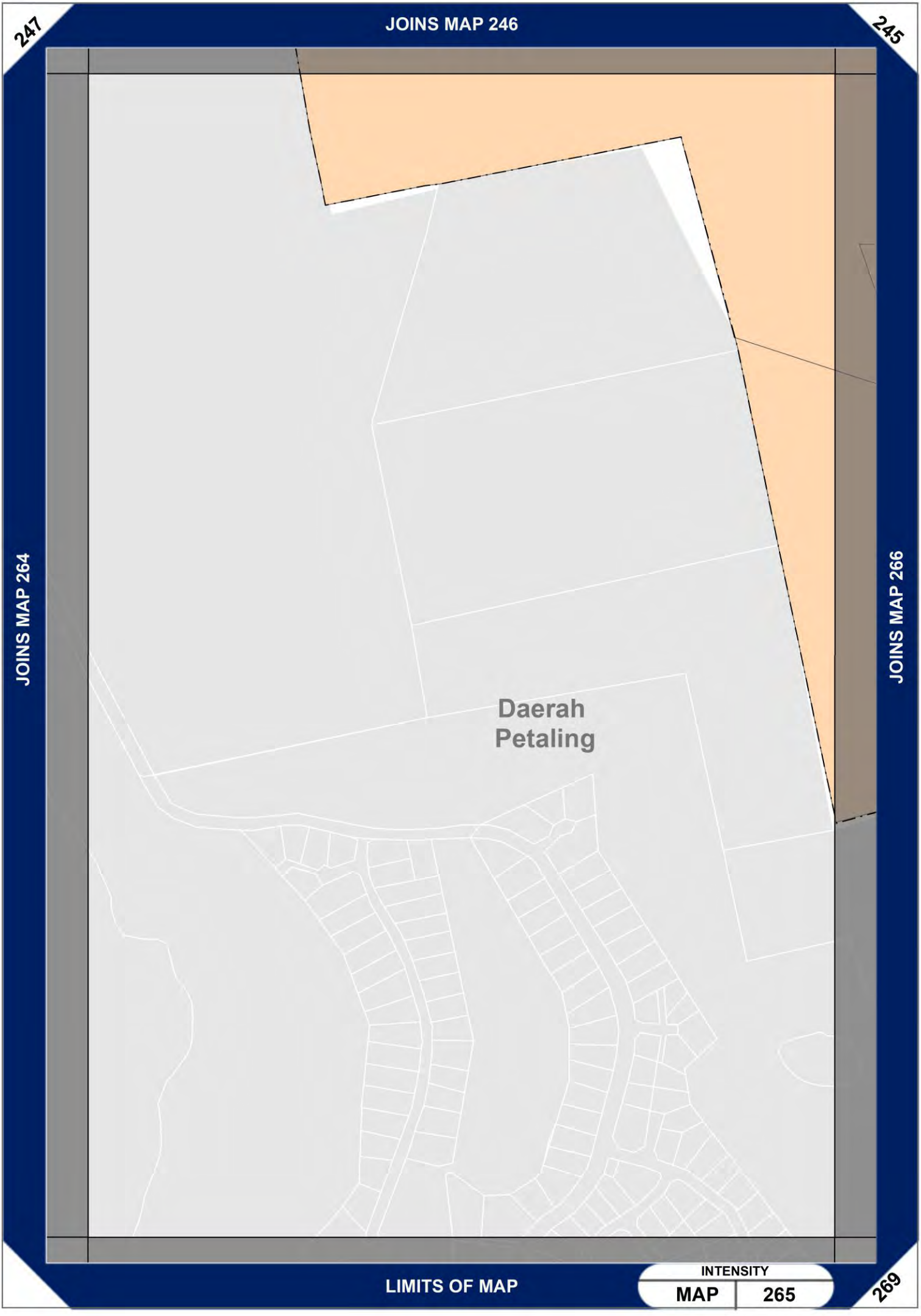
247
JOINS MAP 246
245
JOINS MAP 264
JOINS MAP 266
Daerah
Petaling
LIMITS OF MAP
269
INTENSITY
MAP
265

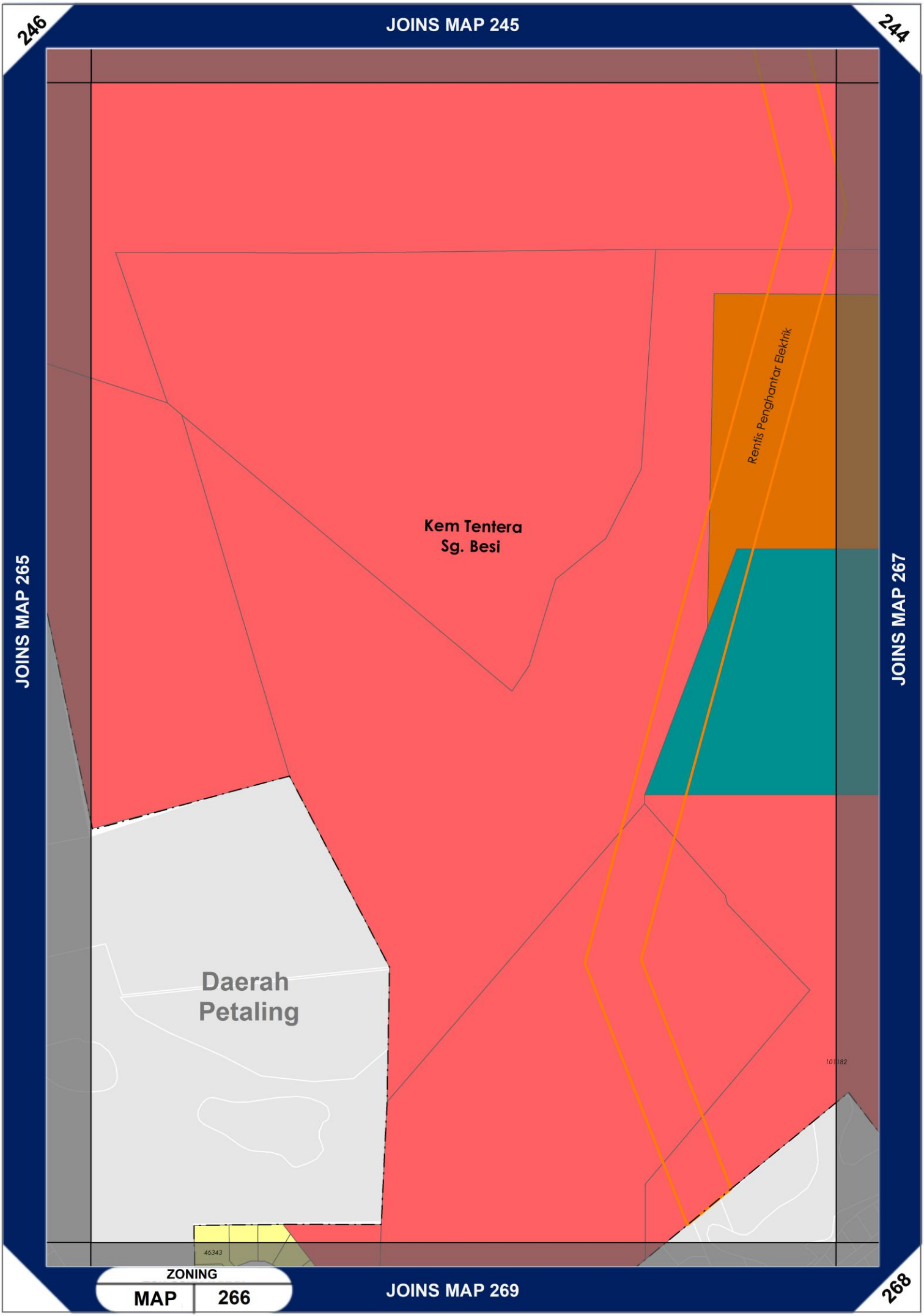
246
JOINS MAP 245
244
JOINS MAP 265
JOINS MAP 267
Kem Tentera
Sg. Besi
Rentis Penghantar Elektrik
Daerah
Petaling
46343
101182
ZONING
MAP
266
JOINS MAP 269
268

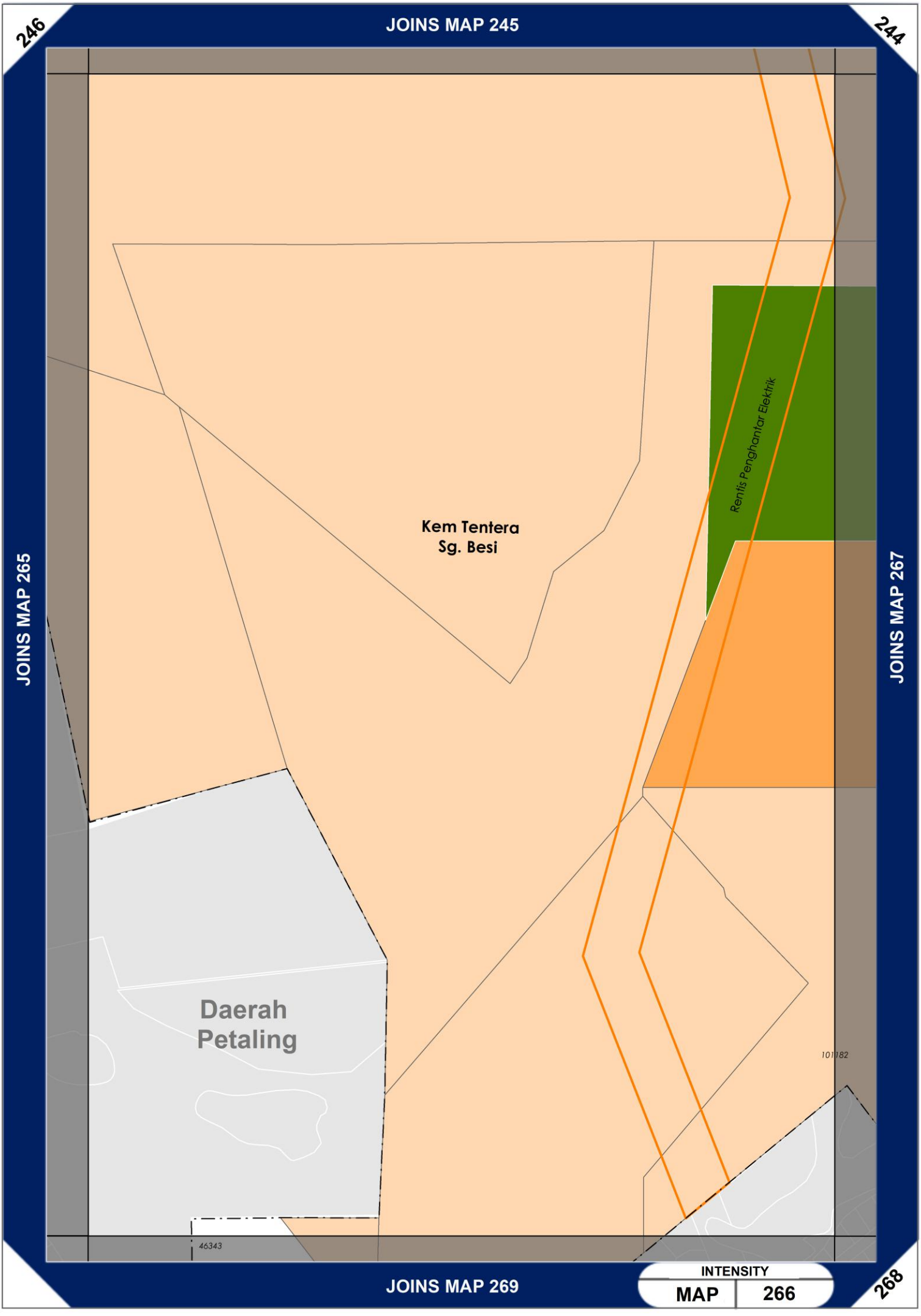

246
JOINS MAP 245
244
JOINS MAP 265
JOINS MAP 267
Kem Tentera
Sg. Besi
Rentis Penghantar Elektrik
Daerah
Petaling
101182
46343
JOINS MAP 269
INTENSITY
MAP
266
268

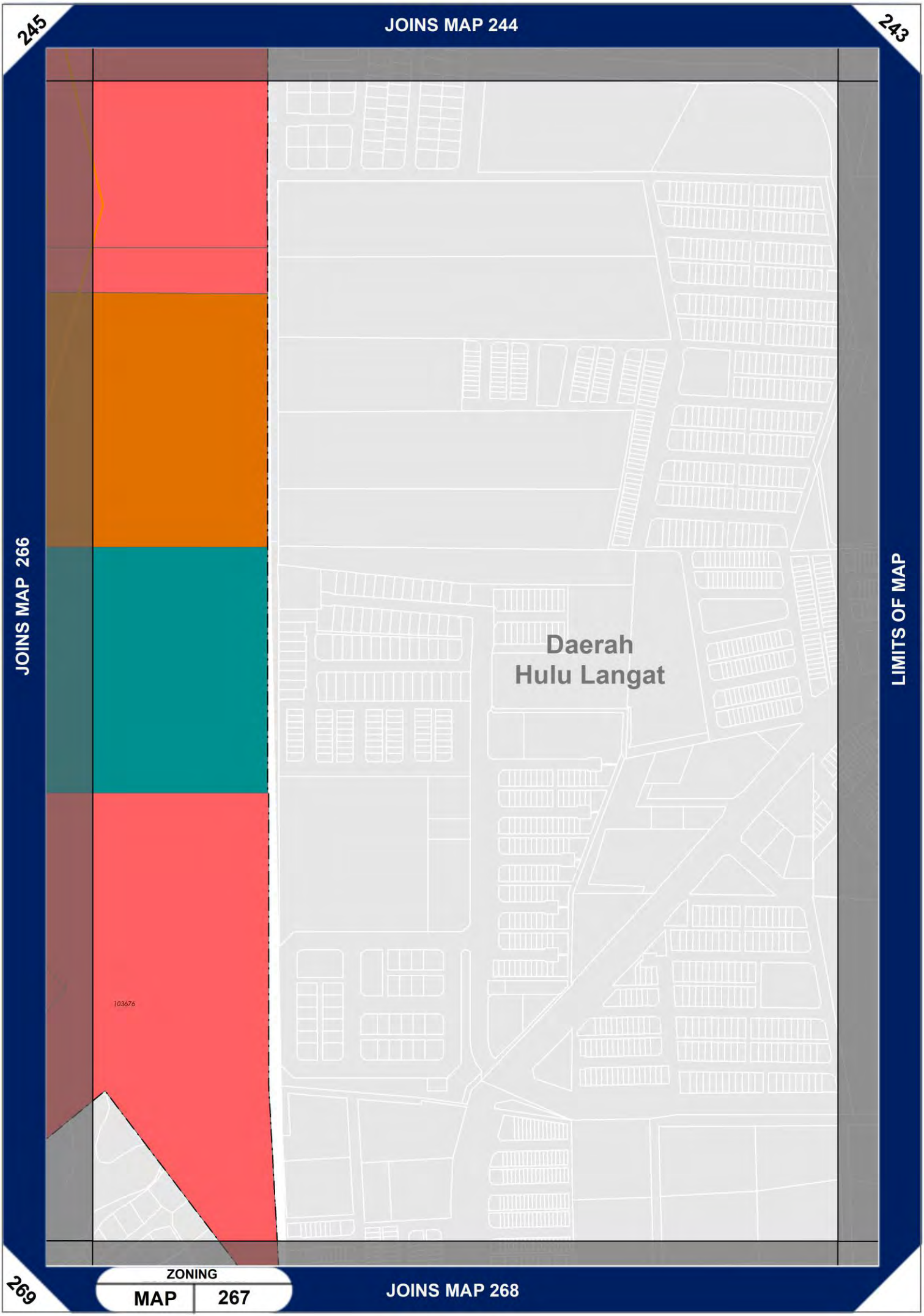

ZONING

MAP	267

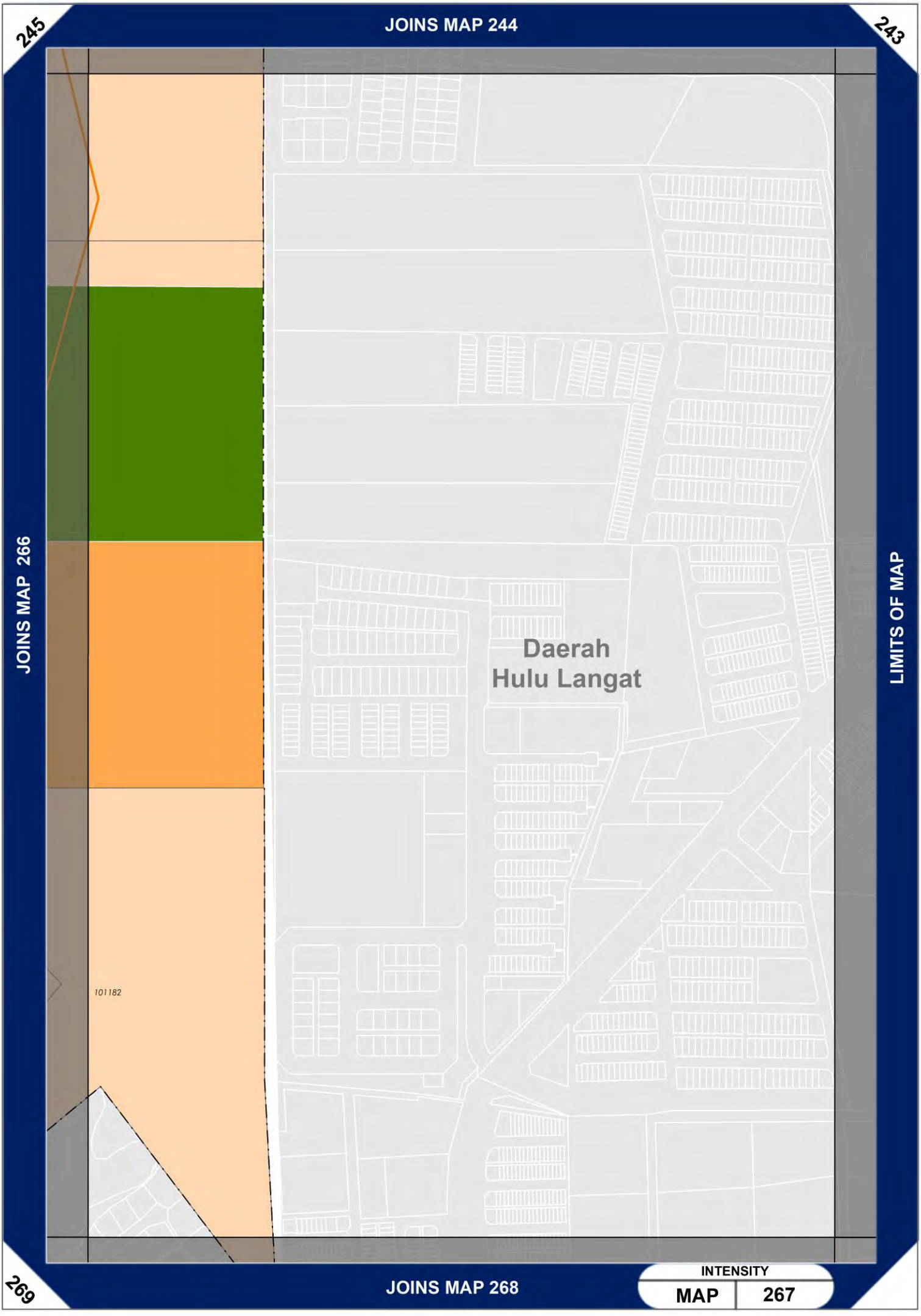
245
JOINS MAP 244
243
JOINS MAP 266
LIMITS OF MAP
Daerah
Hulu Langat
101182
269
JOINS MAP 268
INTENSITY
MAP
267

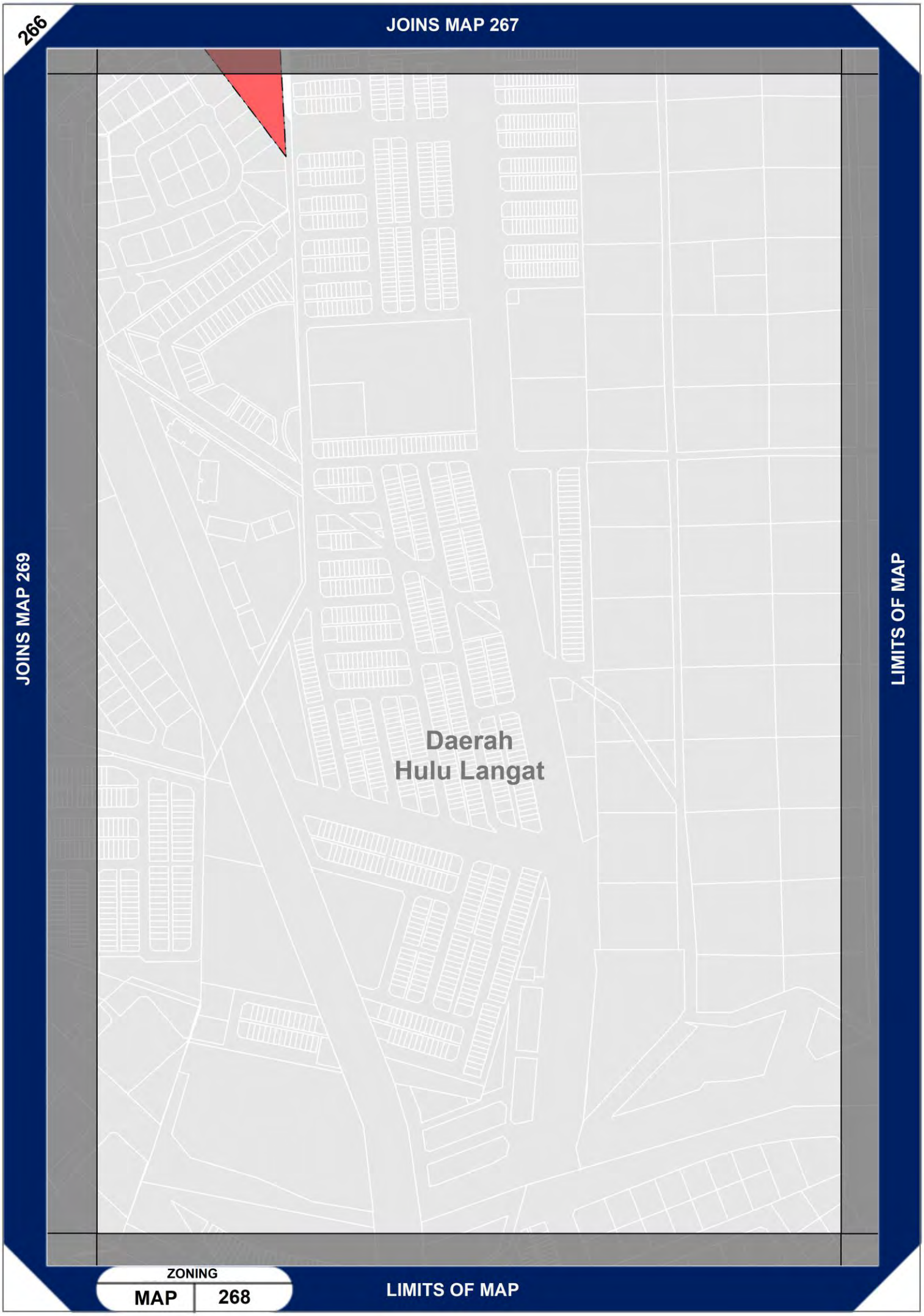
266
JOINS MAP 267
JOINS MAP 269
LIMITS OF MAP
Daerah
Hulu Langat
ZONING
MAP
268
LIMITS OF MAP

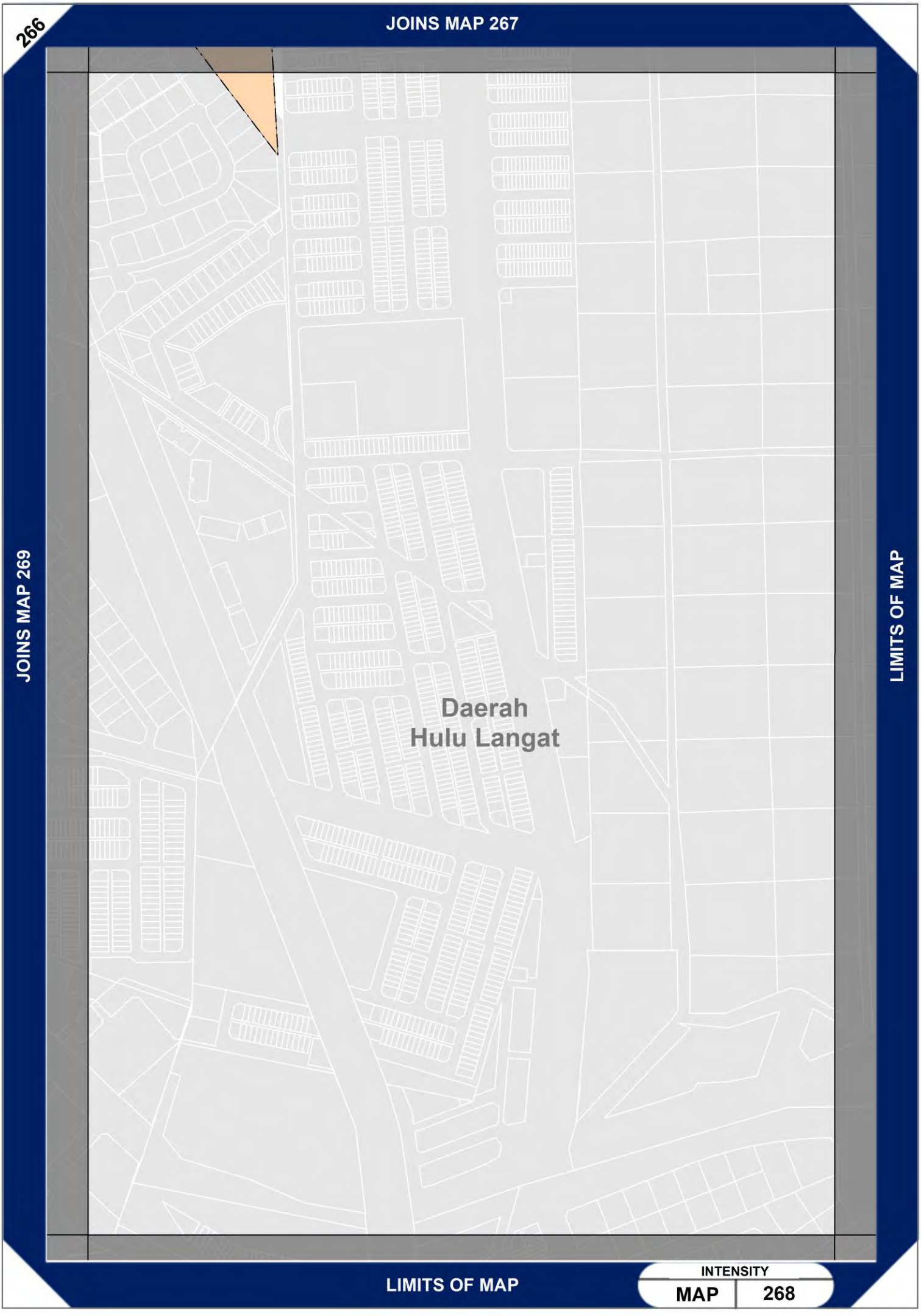
266
JOINS MAP 267
JOINS MAP 269
LIMITS OF MAP
Daerah
Hulu Langat
LIMITS OF MAP
INTENSITY
MAP
268

265
JOINS MAP 266
267
LIMITS OF MAP
JOINS MAP 268
LIMITS OF MAP

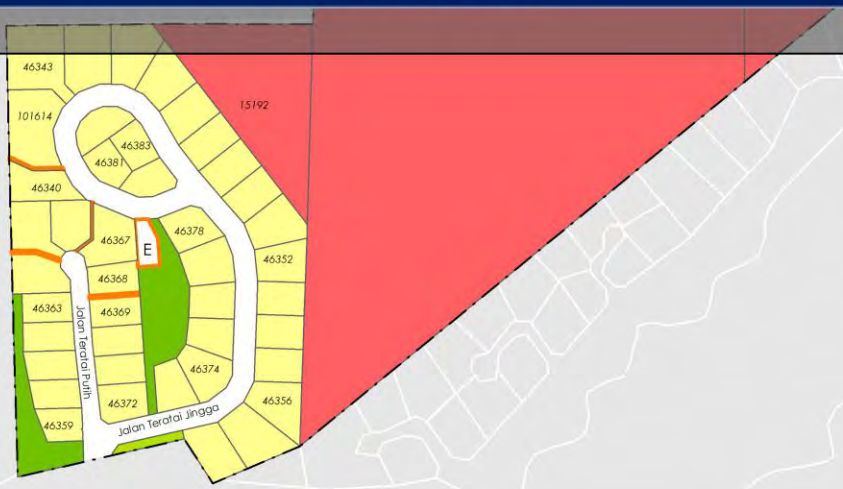

Daerah
Hulu Langat

ZONING
MAP 269

265

JOINS MAP 266

267

Daerah
Hulu Langat

LIMITS OF MAP

JOINS MAP 268

INTENSITY MAP

DRAFT KLLP2040 INTENSITY MAP

LEGEND

NON-RESIDENTIAL PLOT RATIO

2.0 3.0 4.0 5.0

6.0 7.0 8.0 10.0

RESIDENTIAL PLOT RATIO

0.5 1.0 2.0 2.5

3.0 3.5 4.0 5.0 6.0

HEIGHT CONTROL OF COMMERCIAL TERRACES

2 Storeys 3 Storeys 4 Storeys

5 Storeys 6 Storeys 7 Storeys

10 Storeys 14 Storeys

HEIGHT CONTROL OF RESIDENTIAL

2 Storeys 3 Storeys

OVERLAY PLANNING CONTROL

Transit Planning Zone (TPZ)

Transit Influenced Zone (TIZ)

Redevelopment Area

Lot Amalgamation Area

Layout Plan Plot Ratio

Height Control Zone Surrounding The Istana Negara

OTHERS

MRT Line 1 & 2

KTM Line

Monorail Line

LRT Line

MRT Line 3

Transmission Line

Highway

Kuala Lumpur Boundary

ABBREVIATIONS

M	Mosque	SC	School	SE	Sewerage
S	Surau	CC	Community Centre	TM	Telecommunication
T	Temple	NW	Neighbourhood Watch	E	Electric Supply
CH	Church	K	Kindergarten	W	Water Supply
PS	Police Station	RR	Religious Reserve	G	Gas Supply
F	Fire Station	LIB	Library	TLK	Parking
H	Hospital	PO	Post Office		
CL	Clinic	PM	Public Market		

SCALE 1 : 5000

0 50 100

METER

N

LIMITS OF MAP

INTENSITY MAP 269

3.0

ATTACHMENT

GAZETTED PLANS

No.	List	Plan Map
1.	Kepong Baru	4001, 4001-1, 4023, 4023-1
2.	Taman Kepong	4002, 4002-1
3.	Taman Ibu Kota	4003-1
4.	Taman Setapak	4004-1
5.	Taman Sri Segambut	4005
6.	Taman City & Perumahan PKNS	4006
7.	Taman Kok Doh	4007
8.	Taman Overseas Union	4008, 4008-1, 4008-2
9.	Taman Mutiara	4009
10.	Taman Cheras	4010
11.	Taman Taynton	4011, 4011-1
12.	Taman Salak South	4012
13.	Taman Salak South Timur	4012-1
14.	Taman Lian Hoe	4013
15.	Taman Midah	4014, 4014-1
16.	Taman Lee Yan Lian	4016
17.	Taman Kok Lian	4017, 4017-1
18.	Taman Bunga Raya	4018-1
19.	Taman Tun Dr. Ismail	4022, 4022-1, 4022-2, 4022-3, 4022-4, 4022-5, 4022-6
20.	Taman Bukit Maluri (Peringkat 1B)	4024-1
21.	Taman Bukit Maluri (Sebahagian dari Peringkat 1A dan kawasan perusahaan)	4024-2
22.	Bukit Bangsar	4025
23.	Taman Lucky	4025-1
24.	Bangsar Baru	4025-2
25.	Taman Bandaraya	4025-3
26.	Bukit Bandaraya	4025-5
27.	Taman Maluri	4027, 4027-1
28.	Taman Melewar	4028
29.	Sentul Jaya	4029
30.	Taman Yarl	4032, 4032-1
31.	Taman Goodwood, Taman Continental, Taman Skyline dan Taman Gembira	4034
32.	Taman Gembira	4034-1, 4034-2

GAZETTED PLANS

No.	List	Plan Map
33.	Taman Gembira Fasa 9,Taman Bukit Indah dan kawasan sekitar	4034-3
34.	Taman Rampai	4035
35.	Taman Sri Rampai	4035-1
36.	Taman Eastern	4036
37.	Taman Batu	4037
38.	Taman Cuepacs	4038
39.	Taman Setapak Jaya	4039
40.	Taman Batu View	4040
41.	Taman Wahyu	4042
42.	Taman Beringin	4043
43.	Taman Nanyang	4044-1
44.	Taman Petaling	4045
45.	Taman Rowther	4046
46.	Taman Pelangi	4047
47	Syarikat Kerjasama Polis	4048

Source : Dewan Bandaraya Kuala Lumpur, 2023

DRAFT

PTKL2040